



แผนการป้องกันและบรรเทาสาธารณภัย
จังหวัดสุพรรณบุรี พ.ศ. ๒๕๕๘
(ประจำปีงบประมาณ พ.ศ. ๒๕๖๓)

จัดทำโดย

คณะกรรมการจัดทำแผนการป้องกันและบรรเทาสาธารณภัยจังหวัดสุพรรณบุรี



ประกาศจังหวัดสุพรรณบุรี
เรื่อง ให้ใช้แผนการป้องกันและบรรเทาสาธารณภัยจังหวัดสุพรรณบุรี พ.ศ. ๒๕๕๘
(ประจําปีงบประมาณ พ.ศ. ๒๕๖๓)

ตามที่กองอำนวยการป้องกันและบรรเทาสาธารณภัยจังหวัดสุพรรณบุรี ได้มีคำสั่งที่ ๓๓๕๗/๒๕๖๓ ลงวันที่ ๑๑ สิงหาคม ๒๕๖๓ เรื่อง แต่งตั้งคณะกรรมการจัดทำแผนการป้องกันและบรรเทาสาธารณภัยจังหวัดสุพรรณบุรี พ.ศ. ๒๕๕๘ (ประจําปีงบประมาณ พ.ศ. ๒๕๖๓) นั้น

บัดนี้ คณะกรรมการจัดทำแผนการป้องกันและบรรเทาสาธารณภัยจังหวัดสุพรรณบุรี ตามคำสั่งดังกล่าว ได้จัดทำแผนการป้องกันและบรรเทาสาธารณภัยจังหวัดสุพรรณบุรี พ.ศ. ๒๕๕๘ (ประจําปีงบประมาณ พ.ศ. ๒๕๖๓) เสร็จเรียบร้อยแล้ว ซึ่งได้จัดทำข้อมูลประกอบแผนการป้องกันและบรรเทาสาธารณภัยจังหวัดให้ถูกต้อง ครบถ้วน มีความเป็นปัจจุบัน และมีความสอดคล้องกับแผนการป้องกันและบรรเทาสาธารณภัยแห่งชาติ พ.ศ. ๒๕๕๘ และมีสาระสำคัญตามที่กำหนดไว้ในมาตรา ๑๖ แห่งพระราชบัญญัติป้องกันและบรรเทาสาธารณภัย พ.ศ. ๒๕๕๐ อาศัยอำนาจตามความในมาตรา ๑๗ วรรคสาม แห่งพระราชบัญญัติป้องกันและบรรเทาสาธารณภัย พ.ศ. ๒๕๕๐ ผู้ว่าราชการจังหวัดสุพรรณบุรี จึงประกาศให้ใช้แผนการป้องกันและบรรเทาสาธารณภัยจังหวัดสุพรรณบุรี พ.ศ. ๒๕๕๘ (ประจําปีงบประมาณ พ.ศ. ๒๕๖๓) ตามแนบท้ายประกาศนี้ เพื่อให้หน่วยงานของรัฐ และองค์กรปกครองส่วนท้องถิ่นที่เกี่ยวข้องใช้เป็นกรอบแนวทางปฏิบัติในการป้องกันและบรรเทาสาธารณภัยอย่างบูรณาการ เป็นระบบ และมีทิศทางเดียวกัน

ประกาศ ณ วันที่ ๒๑ กันยายน พ.ศ. ๒๕๖๓

(นายนิมิต วันไชยธนวงศ์)
ผู้ว่าราชการจังหวัดสุพรรณบุรี

คำนำ

สาธารณสุขยังคงมีแนวโน้มจะเกิดขึ้นอย่างต่อเนื่องและซับซ้อนมากขึ้น เนื่องจากความแปรปรวนของภูมิอากาศโลก ความเสื่อมโทรมของทรัพยากรธรรมชาติ ประกอบกับการเปลี่ยนแปลงโครงสร้างสังคมไทยจากสังคมชนบทไปสู่สังคมเมืองอย่างรวดเร็ว ประชาชนมีโอกาสอาศัยอยู่ในพื้นที่เสี่ยงภัยเพิ่มขึ้น ส่งผลให้ความเสียหายจากสาธารณภัยรุนแรงมากขึ้น ทั้งจากภัยธรรมชาติ เช่น อุทกภัย วาตภัย ภัยแล้ง ภัยหนาว และภัยจากการกระทำของมนุษย์ เช่น อัคคีภัย อุบัติภัย การรั่วไหลของสารเคมีอันตราย

การบริหารจัดการสาธารณสุขในช่วงที่ผ่านมา ยังมีปัจจัยที่เป็นจุดอ่อนหลายประการที่จำเป็นต้องยกระดับ และพัฒนาไปสู่ระบบสากล รวมทั้งเป็นการรวมพลังประสานความร่วมมือ และระดมทรัพยากรจากทุกหน่วยงานภายใต้ระบบปฏิบัติการ และการประสานงานที่มีเอกภาพ

แผนการป้องกันและบรรเทาสาธารณภัยจังหวัดสุพรรณบุรี ได้จัดทำขึ้นเพื่อเป็นแนวปฏิบัติในการป้องกันและบรรเทาสาธารณภัยระหว่างหน่วยงานต่าง ๆ ให้สามารถร่วมมือกันในการแก้ไขปัญหาสาธารณสุข ตั้งแต่ก่อนเกิดภัย ระหว่างเกิดภัย และหลังเกิดภัยได้อย่างมีประสิทธิภาพและสัมฤทธิ์ผลสูงสุด

(นายนิมิต วันไชยธนวงศ์)
ผู้ว่าราชการจังหวัดสุพรรณบุรี
ผู้อำนวยการจังหวัด

สารบัญ

หน้า

ประกาศจังหวัดสุพรรณบุรี

คำนำ

สารบัญ

คำย่อ

บทที่ ๑ สถานการณ์สาธารณสุขของจังหวัด

๑.๑ สภาพทั่วไปของจังหวัดสุพรรณบุรี	๑
๑.๒ สถานการณ์สาธารณสุขของจังหวัดสุพรรณบุรี	๙
๑.๓ ความเสี่ยงสาธารณสุขของจังหวัดสุพรรณบุรี	๑๖

บทที่ ๒ ยุทธศาสตร์การจัดการความเสี่ยงจากสาธารณสุข

๒.๑ ยุทธศาสตร์การจัดการความเสี่ยงจากสาธารณสุข	๑๗
๒.๒ แหล่งที่มาของงบประมาณในการจัดการความเสี่ยงจากสาธารณสุข	๒๔

บทที่ ๓ หลักการจัดการสาธารณสุข

๓.๑ ขอบเขตสาธารณสุข	๒๙
๓.๒ ระดับการจัดการสาธารณสุข	๒๙
๓.๓ บทบาทหน้าที่หน่วยงานระดับจังหวัด	๒๙
๓.๔ การจัดตั้งองค์กรปฏิบัติ	๓๖
๓.๕ การปฏิบัติร่วมกับหน่วยงานที่เกี่ยวข้อง	๓๙

บทที่ ๔ การลดความเสี่ยงจากสาธารณสุข

๔.๑ การป้องกันและลดผลกระทบในพื้นที่เสี่ยงภัย	๔๑
๔.๒ การเตรียมความพร้อม	๔๒
๔.๓ การแจ้งเตือนภัย	๔๘

บทที่ ๕ การจัดการในภาวะฉุกเฉิน

๕.๑ การจัดตั้งองค์กรปฏิบัติในการจัดการในภาวะฉุกเฉิน	๕๐
๕.๒ การบัญชาการเหตุการณ์	๕๒
๕.๓ การปฏิบัติเมื่อเกิดสาธารณสุขภัย	๕๒
๕.๔ การประกาศเขตพื้นที่ประสบสาธารณสุขภัย	๕๔
๕.๕ การตัดสินใจระดับการจัดการสาธารณสุขของจังหวัดสุพรรณบุรี	๕๕
๕.๖ การอพยพและการจัดตั้งศูนย์พักพิงชั่วคราว	๕๕
๕.๗ การเผยแพร่ประชาสัมพันธ์ข้อมูลข่าวสารในภาวะฉุกเฉิน	๕๘
๕.๘ การปฏิบัติในการบรรเทาทุกข์	๕๘
๕.๙ การใช้เงินอุดหนุนราชการ	๕๙
๕.๑๐ การรับบริจาค	๖๐

บทที่ ๖ การสื่อสารและโทรคมนาคม

- ๖.๑ การเตรียมความพร้อมด้านการสื่อสารและโทรคมนาคม ๖๑
๖.๒ การปฏิบัติงานด้านสื่อสารและโทรคมนาคมกรณีเกิดเหตุฉุกเฉิน ๖๑

บทที่ ๗ การฟื้นฟู

- ๗.๑ การประเมินความจำเป็นในการฟื้นฟูภายหลังเหตุการณ์สาธารณภัย ๖๓
๗.๒ การจัดการด้านการฟื้นฟู ๖๔

บทที่ ๘ การขับเคลื่อนแผนไปสู่การปฏิบัติ

- ๘.๑ การขับเคลื่อนแผนไปสู่การปฏิบัติ ๖๗
๘.๒ การติดตามประเมินผล ๖๘

ภาคผนวก

ภาคผนวก ก	นิยามศัพท์	๗๑
ภาคผนวก ข	บัญชีรายชื่อสถานที่สำคัญของจังหวัดสุพรรณบุรี	๗๕
ภาคผนวก ค	ข้อมูลพื้นที่เสี่ยงภัย	๗๙
	บัญชีรายชื่อองค์กรสาธารณกุศล	๑๓๐
	บัญชีเครือข่ายด้านสาธารณภัย	๑๓๒
	บัญชีเครื่องจักรกลและยานพาหนะ	๑๓๕
	บัญชีเครื่องมืออุปกรณ์และรถกู้ภัย	๑๖๐
	บัญชีผู้เชี่ยวชาญด้านสาธารณภัย	๑๗๓
	บัญชีศักยภาพพื้นฐานด้านสาธารณสุข	๑๗๖
	บัญชีศูนย์พักพิงชั่วคราว	๑๗๘
	บัญชีหอกระจายข่าวประจำหมู่บ้าน/ชุมชน	๑๘๗
	บัญชีข่ายการสื่อสาร	๒๐๗
	คำสั่งแต่งตั้งคณะกรรมการจัดทำแผนการป้องกันและบรรเทาสาธารณภัย จังหวัดสุพรรณบุรี พ.ศ. ๒๕๕๘ (ประจำปีงบประมาณ พ.ศ. ๒๕๖๓)	๒๑๓
ภาคผนวก ง	แบบคำสั่งให้ปฏิบัติการในการป้องกันและบรรเทาสาธารณภัย	๒๑๗
	แบบคำสั่งให้ใช้อาคาร สถานที่ วัสดุ อุปกรณ์ เครื่องมือเครื่องใช้และยานพาหนะ ของหน่วยงานรัฐและเอกชน	๒๑๘
	แบบคำสั่งให้ใช้เครื่องมือสื่อสารของหน่วยงานรัฐหรือเอกชน	๒๑๙
	แบบคำสั่งห้ามบุคคลเข้าหรือต้องออกจากบริเวณพื้นที่ อาคาร หรือสถานที่ที่กำหนด	๒๒๐
	แบบคำสั่งให้ระทำการหรืองดเว้นการที่ส่งผลกระทบต่อ การป้องกัน และบรรเทาสาธารณภัย	๒๒๑
	แบบคำสั่งให้เจ้าพนักงานตัดแปลง ทำลาย หรือเคลื่อนย้ายสิ่งที่เป็นอุปสรรค แก่การบำบัดป้องกันอันตราย	๒๒๒
	แบบคำสั่งให้อพยพออกจากพื้นที่ที่ก่อให้เกิดอันตรายหรือกีดขวาง ต่อการปฏิบัติหน้าที่	๒๒๓
	แบบคำสั่งห้ามอยู่อาศัยหรือดำเนินกิจการในพื้นที่ที่กำหนด	๒๒๔

คำย่อ

กระทรวงกลาโหม

กท.	:	กระทรวงกลาโหม
ศบภ.	:	ศูนย์บรรเทาสาธารณภัย
ทบ.	:	กองทัพบก
ทอ.	:	กองทัพอากาศ
ศบภ.มทบ.๑๗	:	ศูนย์บรรเทาสาธารณภัย มณฑลทหารบกที่ ๑๗

กระทรวงมหาดไทย

รมว.มท.	:	รัฐมนตรีว่าการกระทรวงมหาดไทย
ป.มท.	:	ปลัดกระทรวงมหาดไทย

คณะกรรมการแห่งชาติ

กปก.ช.	:	คณะกรรมการป้องกันและบรรเทาสาธารณภัยแห่งชาติ
กปอ.	:	คณะกรรมการป้องกันอุบัติภัยแห่งชาติ

องค์กรปฏิบัติ

บกปก.ช.	:	กองบัญชาการป้องกันและบรรเทาสาธารณภัยแห่งชาติ
กอปภ.ก.	:	กองอำนวยการป้องกันและบรรเทาสาธารณภัยกลาง
กอปภ.จ.	:	กองอำนวยการป้องกันและบรรเทาสาธารณภัยจังหวัด
กอปภ.อ.	:	กองอำนวยการป้องกันและบรรเทาสาธารณภัยอำเภอ
กอปภ.ทม./ทต.	:	กองอำนวยการป้องกันและบรรเทาสาธารณภัยเทศบาลเมือง/ เทศบาลตำบล
กอปภ.อบต.	:	กองอำนวยการป้องกันและบรรเทาสาธารณภัยองค์การบริหารส่วนตำบล

ผู้บัญชาการ และผู้อำนวยการ

ผบ.บกปก.ช .	:	ผู้บัญชาการกองบัญชาการป้องกันและบรรเทาสาธารณภัยแห่งชาติ (รัฐมนตรีว่าการกระทรวงมหาดไทย)
รอง ผบ.บกปก.ช.	:	รองผู้บัญชาการกองบัญชาการป้องกันและบรรเทาสาธารณภัยแห่งชาติ (ปลัดกระทรวงมหาดไทย)

หน่วยงาน

ปภ.	:	กรมป้องกันและบรรเทาสาธารณภัย
ศูนย์ ปภ. เขต ๒ สุพรรณบุรี	:	ศูนย์ป้องกันและบรรเทาสาธารณภัย เขต ๒ สุพรรณบุรี
อบจ.	:	องค์การบริหารส่วนจังหวัด
อปท.	:	องค์การบริหารส่วนท้องถิ่น

บทที่ ๑

สถานการณ์สาธารณภัยของจังหวัดสุพรรณบุรี

๑.๑ สภาพทั่วไปของจังหวัดสุพรรณบุรี

๑.๑.๑ ลักษณะภูมิประเทศ

จังหวัดสุพรรณบุรี มีลักษณะพื้นที่ส่วนใหญ่เป็นราบลุ่มและมีพื้นที่บางส่วนเป็นที่ราบสูงโดยมีความลาดระหว่าง ๐ - ๓ เปอร์เซ็นต์ อยู่ทางด้านตะวันออกของจังหวัดตลอดแนวเหนือจรดใต้ พื้นที่ต่ำสุดอยู่ทางทิศตะวันออกเฉียงใต้สูงจากระดับน้ำทะเลปานกลาง ๓ เมตร ส่วนทางเหนือของจังหวัดอยู่สูงจากระดับน้ำทะเลปานกลางเฉลี่ยประมาณ ๑๐ เมตร พื้นที่ส่วนใหญ่ของจังหวัดสุพรรณบุรีใช้ทำนาข้าว มีแม่น้ำลำคลอง หนองบึงอยู่ทั่วไป แม่น้ำสายสำคัญที่ไหลผ่านจากเหนือสุดถึงใต้สุดของจังหวัด ได้แก่ แม่น้ำท่าจีนหรือแม่น้ำสุพรรณบุรี ในฤดูน้ำหลากจะมีน้ำท่วมขังในเขตอำเภอเมืองสุพรรณบุรี อำเภอบางปลาม้า และอำเภอสองพี่น้อง พื้นที่ทางตอนเหนือและตะวันตกของจังหวัดมีสภาพเป็นภูเขาและที่ราบสูงในเขตพื้นที่อำเภอเดิมบางนางบวช อำเภอด่านช้าง และในบางพื้นที่ของอำเภอดอนเจดีย์ และอำเภอหนองหญ้าไซ



ที่มา : <http://www.novabizz.com/Map/img/map-๓๐-SuphanBuri.gif>

๑.๑.๒ ที่ตั้งและอาณาเขต

จังหวัดสุพรรณบุรี ตั้งอยู่บริเวณภาคกลางทางด้านทิศตะวันตกของประเทศไทย ลักษณะสภาพพื้นที่เป็นส่วนใหญ่เป็นที่ราบต่ำมีแม่น้ำท่าจีนหรือแม่น้ำสุพรรณบุรีไหลผ่านตามแนวยาวของจังหวัดจากเหนือจรดใต้ อยู่ระหว่างเส้นรุ้งที่ ๑๔ องศา ๔ ลิปดา ถึง ๑๕ องศา ๕ ลิปดาเหนือ และระหว่างเส้นแวง ๙๙ องศา ๑๗ ลิปดา ถึง ๑๐๐ องศา ๑๖ ลิปดาตะวันออก สูงจากระดับน้ำทะเลปานกลาง ๓ - ๑๐ เมตร มีพื้นที่ทั้งหมดประมาณ ๕,๓๕๘.๐๑ ตารางกิโลเมตร หรือประมาณ ๓,๓๔๘,๗๕๕ ไร่ อยู่ห่างจากกรุงเทพมหานคร ประมาณ ๑๐๗ กิโลเมตร (ตามทางหลวงแผ่นดินหมายเลข ๓๔๐) โดยทางรถไฟประมาณ ๑๔๒ กิโลเมตร มีอาณาเขตติดต่อกับจังหวัดใกล้เคียง ดังนี้

ทิศเหนือ	ติดจังหวัดอุทัยธานี และชัยนาท
ทิศตะวันออก	ติดจังหวัดสิงห์บุรี อ่างทอง และพระนครศรีอยุธยา
ทิศใต้	ติดจังหวัดนครปฐม และกาญจนบุรี
ทิศตะวันตก	ติดจังหวัดกาญจนบุรี และอุทัยธานี

๑.๑.๓ ลักษณะภูมิอากาศ

สภาพอากาศโดยทั่วไปของจังหวัดสุพรรณบุรีมีลักษณะอากาศแบบร้อนชื้นกล่าวคือ ฤดูร้อน ได้รับอิทธิพลจากลมมรสุมตะวันออกเฉียงใต้จากทะเลจีนใต้พัดผ่านเข้ามาในช่วงเดือนกุมภาพันธ์ถึงกลางเดือนพฤษภาคม ทำให้อากาศร้อนอบอ้าวโดยทั่วไป

ฤดูฝน ได้รับอิทธิพลจากลมมรสุมตะวันตกเฉียงใต้จากมหาสมุทรอินเดียพัดผ่านเข้ามาในช่วงเดือนพฤษภาคมถึงกลางเดือนตุลาคม ทำให้อากาศมีความชุ่มชื้นมีฝนตกโดยทั่วไป

ฤดูหนาว ได้รับอิทธิพลจากลมมรสุมตะวันออกเฉียงเหนือพัดผ่านเข้ามาในช่วงเดือนตุลาคมถึงกลางเดือนกุมภาพันธ์ทำให้อากาศหนาวเย็นโดยทั่วไป

ปี พ.ศ.	ปริมาณฝน			อุณหภูมิ		
	ฝนรวม (มม.)	จำนวนวัน ฝนตก(วัน)	ฝนสูงสุด (มม.)	สูงสุด(°C)	ต่ำสุด(°C)	เฉลี่ย (°C)
๒๕๔๕	๘๘๐.๗	๑๑๐	๑๐๑.๓	๓๙.๕	๑๖.๕	๒๘.๐
๒๕๔๖	๑,๐๘๔.๕	๑๐๗	๘๗.๔	๓๙.๓	๑๕.๗	๒๗.๕
๒๕๔๗	๖๔๖.๙	๗๑	๖๒.๔	๔๐.๕	๑๗.๒	๒๘.๘
๒๕๔๘	๑,๓๐๓.๖	๑๐๐	๑๙๐.๔	๔๐.๓	๑๔.๕	๒๗.๔
๒๕๔๙	๙๔๐.๓	๑๐๒	๑๐๒.๒	๓๙.๐	๑๔.๕	๒๖.๗
๒๕๕๐	๗๘๒.๐	๙๘	๕๐.๘	๔๐.๐	๑๕.๒	๒๗.๖
๒๕๕๑	๙๔๕.๐	๑๒๒	๑๐๓.๔	๓๙.๐	-	๓๙.๐
๒๕๕๒	๖๕๔.๒	๙๓	๘๔.๗	๔๐.๓	๑๑.๒	๒๕.๗
๒๕๕๓	๙๖๒.๖	๙๘	๗๔.๒	๔๐.๕	๑๗.๓	๒๘.๙
๒๕๕๔	๙๙๙.๙	๑๑๗	๙๐.๕	๓๘.๖	๑๖.๓	๒๗.๔
๒๕๕๕	๑,๐๕๙.๖	๑๐๗	๕๕	๔๐.๒	๑๙.๗	๒๙.๙
๒๕๕๖	๑,๐๔๘.๙	๑๐๘	๗๗.๙	๔๐.๗	๑๔.๒	๒๗.๔
๒๕๕๗	๙๕๓.๗	๘๖	๙๖.๒	๓๙.๕	๑๒.๖	๒๖.๐
๒๕๕๘	๙๖๐.๖	๙๙	๘๒.๗	๔๐.๗	๑๖.๒	๒๘.๕
๒๕๕๙	๑๐๙๐.๙	๙๕	๗๔.๐	๔๒.๒	๑๓.๕	๒๘.๖
๒๕๖๐	๑๓๗๕.๖	๑๑๐	๑๐๘.๖	๔๐.๓	๑๔.๔	๒๘.๗
๒๕๖๑	๙๐๑.๙	๑๐๑	๘๑.๓	๓๙.๖	๑๖.๔	๒๘.๗

ตาราง ๑ - ๑ สถิติปริมาณฝนและอุณหภูมิในพื้นที่จังหวัดสุพรรณบุรี (คาบ ๑๗ ปี)
ที่มา : สถานีอุตุนิยมวิทยาจังหวัดสุพรรณบุรี

๑.๑.๔ แหล่งทรัพยากรธรรมชาติ

๑) **ป่าไม้** จังหวัดสุพรรณบุรีมีป่าสงวนแห่งชาติ ๗ แห่ง รวมพื้นที่ประมาณ ๘๒๕,๑๐๒.๕๒ ไร่ คิดเป็นร้อยละ ๒๖.๖๔ ของพื้นที่จังหวัด โดยกระจายทางตอนเหนือและตะวันตกของจังหวัดในเขตอำเภอ ด้านข้าง อำเภอหนองหญ้าไซ อำเภออู่ทอง ป่าไม้ส่วนใหญ่เป็นป่าเบญจพรรณ อย่างไรก็ตาม สภาพป่าไม้ของ จังหวัดสุพรรณบุรีปัจจุบันได้เปลี่ยนแปลงไปมาก เป็นผลมาจากการบุกรุกป่าเพื่อใช้เป็นที่ทำกินของราษฎร พื้นที่ป่าสงวนได้กลายเป็นพื้นที่ป่าเสื่อมโทรม กรมป่าไม้จึงได้มอบให้สำนักงานปฏิรูปที่ดินเพื่อการเกษตรกรรม (ส.ป.ก.) จัดสรรพื้นที่ป่าเสื่อมโทรมให้เป็นพื้นที่ทำกินให้แก่ราษฎรอย่างถูกต้องตามกฎหมาย ข้อมูลล่าสุดจากการแปลภาพถ่ายดาวเทียม Landsat - ๕ (TM) ในปี ๒๕๔๒ จังหวัดสุพรรณบุรีมีพื้นที่ป่าไม้อยู่เพียง ๓๕๓,๗๕๐ ไร่ หรือเท่ากับร้อยละ ๑๐.๕๖ ของเนื้อที่จังหวัดเท่านั้น โดยพื้นที่ที่ยังคงสภาพเป็นพื้นที่ป่ามากที่สุด คือ พื้นที่ป่าสงวนแห่งชาติ "ป่าองค์พระ - ป่าพระกำ - ป่าเขาห้วยพลู" ในเขตอำเภอด้านข้าง

๒) **ดิน** หากพิจารณาคูณสมบัติของดินทั้งทางกายภาพและทางเคมี เช่นเนื้อดิน ความลึกของดิน ความสามารถในการอุ้มน้ำของดินชนิดของแร่ธาตุและปริมาณแร่ธาตุอาหารของดิน จะพบว่าสภาพของดินในเขตจังหวัดสุพรรณบุรีเหมาะสมกับการปลูกพืชดังนี้

(๒.๑) การทำนาข้าว

(๒.๒) การเพาะปลูกพืชไร่

(๒.๓) การเพาะปลูกไม้ยืนต้น ไม้ผลต่าง ๆ

๓) **แหล่งน้ำ** จังหวัดสุพรรณบุรีมีแหล่งน้ำธรรมชาติและแหล่งน้ำใต้ดิน ดังนี้

(๓.๑) แม่น้ำสุพรรณบุรีหรือแม่น้ำท่าจีน มีความยาว ๑๑๕ กิโลเมตร ไหลผ่านอำเภอดำเนินนางบวช อำเภอสามชูก อำเภอสรีประจันต์ อำเภอเมืองสุพรรณบุรี อำเภอบางปลาม้า และอำเภอสองพี่น้อง แล้วไหลลงสู่อ่าวไทยบริเวณบ้านแหลม จังหวัดสมุทรสาคร

(๓.๒) ลำห้วยกระเสียว เป็นลำห้วยที่เป็นสาขาสำคัญของแม่น้ำสุพรรณบุรี มีความยาว ๑๔๐ กิโลเมตร ต้นน้ำอยู่ระหว่างเขาแหลมกับเขาใหญ่เหนืออำเภอบ้านไร่ จังหวัดอุทัยธานี ไหลเข้าสู่จังหวัดสุพรรณบุรีในเขตอำเภอดำเนินนางบวช แล้วไปบรรจบกับแม่น้ำสุพรรณบุรีที่บ้านทิง อำเภอสามชูก

(๓.๓) เขื่อนกระเสียว ตั้งอยู่ในเขตตำบลด้านข้าง อำเภอด้านข้าง เป็นเขื่อนลุ่มกรังปน ดินเหนียว ยาว ๔,๒๕๐ เมตร สูง ๓๕ เมตร สันเขื่อนกว้างสุด ๘ เมตร ระดับสันเขื่อนสูง ๙๒.๕๐ เมตร (รทก.) อ่างเก็บน้ำกระเสียวสามารถเก็บกักน้ำได้ ๓๙๐ ล้านลูกบาศก์เมตร มีพื้นที่รับน้ำฝน ๑,๒๐๐ ตารางกิโลเมตร

(๓.๔) คลองจรเข้สามพัน มีต้นน้ำแยกมาจากเทือกเขาในจังหวัดกาญจนบุรีไหลเข้าสู่จังหวัดสุพรรณบุรีทางอำเภออู่ทอง โดยไหลผ่านตำบลอู่ทอง ตำบลกระจัน ตำบลเจดีย์ อำเภออู่ทอง ตำบลวัดโบสถ์ อำเภอบางปลาม้า ตำบลหัวโพธิ์ ตำบลบางพลับ อำเภอสองพี่น้อง มาสิ้นสุดที่คลองสองพี่น้องซึ่งไหลไปบรรจบกับแม่น้ำท่าจีน

(๓.๕) แหล่งน้ำธรรมชาติผิวดินอื่น ๆ มีคลอง ๔๑๖ สาย หนอง/บึง ๖๗ แห่ง และน้ำพุ/น้ำซับ ๑๓ แห่ง

(๓.๖) แหล่งน้ำใต้ดิน ประกอบด้วย บ่อบาดาลส่วนตัว ๙,๕๑๐ บ่อ บ่อบาดาลสาธารณะ ๑,๙๘๐ บ่อ และบ่อที่มีเครื่องสูบน้ำ ๒,๕๘๔ แห่ง และสระ ๗๐๙ แห่ง

๔) **แร่ธาตุ** จากการสำรวจของกรมทรัพยากรธรณี พบว่าจังหวัดสุพรรณบุรีมีปริมาณแร่ไม่มากนักพบแร่มีค่าบางชนิดเท่านั้น ได้แก่ ดิบุก พบบริเวณเขาโดดตุงกุง ทางตอนเหนือของอำเภอด้านข้าง นอกจากนี้ยังพบใยหินแกรนิตและหินปูนสำหรับใช้ในการก่อสร้างบริเวณเขาใหญ่ทางตะวันตกเขาทางตะวันออกและตะวันตกระหว่างเส้นทางอู่ทองถึงพนมทวน และบริเวณเขื่อนกระเสียว อำเภอด้านข้าง และยังขุดพบน้ำมันดิบในบริเวณตำบลสวนแตง อำเภอเมืองสุพรรณบุรี ซึ่งปัจจุบันได้ทำการขุดเจาะแล้ว

๑.๑.๕ เศรษฐกิจ

ประชาชนส่วนร้อยละ ๓๗ ของจังหวัดสุพรรณบุรี ประกอบอาชีพรับจ้างทั่วไป รองลงมา ได้แก่ อาชีพทางด้านเกษตรกรรม ทั้งนี้ เนื่องจากสภาพภูมิศาสตร์ที่เหมาะสมกับการเพาะปลูก การเลี้ยงสัตว์ การประมง ดังนี้

๑) ด้านการเกษตร จากพื้นที่พื้นที่จังหวัดสุพรรณบุรีส่วนใหญ่เป็นที่ราบลุ่ม มีการชลประทานอย่างทั่วถึง ประกอบกับสภาพดินเหมาะสมแก่การเพาะปลูก โดยเฉพาะการปลูกข้าว การเพาะปลูกพืชไร่ เช่น อ้อยเพื่อผลิตน้ำตาล มันสำปะหลัง ข้าวโพดเลี้ยงสัตว์ ข้าวฟ่าง และพืชอื่นๆ

๒) ด้านปศุสัตว์ จังหวัดสุพรรณบุรีเป็นแหล่งเลี้ยงโค สุกร เป็ด ไก่ กระจับปี่ ซึ่งเป็นสัตว์เศรษฐกิจที่สำคัญมาก โดยการเลี้ยงจะกระจายอยู่ทั่วไปทุกพื้นที่ของจังหวัด

๓) ด้านอุตสาหกรรม อุตสาหกรรมส่วนใหญ่เป็นอุตสาหกรรมเกษตร ซึ่งได้แก่ โรงสี นึ่ง อบ เป็นต้น และอุตสาหกรรมอาหาร ได้แก่ โรงงานผลิตน้ำตาล ผลิตภัณฑ์นม แปรูปเนื้อสัตว์ พืช ผัก และผลไม้ เป็นต้น โดยมีโรงงานน้ำตาลขนาดใหญ่ ๓ แห่ง คือที่อำเภออู่ทอง อำเภอสามชุก และอำเภอด่านช้าง ทำให้มีเงินหมุนเวียนภายในจังหวัดสูง ในอนาคตอุตสาหกรรมของจังหวัดสุพรรณบุรีจะมีบทบาทสำคัญ เนื่องจากมีการตั้งโรงงานขนาดใหญ่ ประกอบกับมีการจัดตั้งศูนย์ส่งเสริมอุตสาหกรรมภาคตะวันออกที่อำเภอเมืองสุพรรณบุรี ในจังหวัดสุพรรณบุรีมีอุตสาหกรรมแปรรูปผลิตภัณฑ์เกษตรโดยเฉพาะ เช่น การผลิตหน่อไม้ กระจับปี่ (หน่อไม้ฝรั่ง หน่อไม้ฝัด) ผลไม้กระป๋อง เช่น หน่อไม้กระป๋อง กระจับปี่กระป๋อง วุ้นหน่อไม้กระป๋อง และลูกตาลกระป๋อง รวมถึงอุตสาหกรรมที่เกี่ยวข้องกับการเกษตรอย่างครบวงจรของจังหวัดสุพรรณบุรี คือ การผลิตยอดอ้อยตากแห้งและซังข้าวโพดบด เพื่อนำไปใช้เป็นวัสดุอาหารสัตว์และใช้เพาะเห็ดฟาง ในต่างประเทศซึ่งมีโรงงานผลิตอยู่ ๒ แห่ง คือ ที่อำเภอสองพี่น้อง และอำเภอหนองหญ้าไซ

ประเภทอาชีพ	ภาพรวมจังหวัด			
	ชาย	หญิง	รวม	ร้อยละ
กำลังศึกษา	๕๓,๔๙๙	๕๓,๒๗๗	๑๐๖,๗๗๖	๑๗.๗๙
ไม่มีอาชีพ	๑๖,๗๔๔	๒๖,๐๖๖	๔๒,๘๑๐	๗.๑๓
เกษตร - ทำนา	๓๖,๔๔๒	๓๕,๔๑๐	๗๑,๘๕๒	๑๑.๙๗
เกษตร - ทำไร่	๑๗,๖๕๓	๑๗,๒๗๕	๓๔,๙๒๘	๕.๘๒
เกษตร - ทำสวน	๒,๓๖๖	๒,๖๙๒	๕,๐๕๘	๐.๘๔
เกษตร - ประมง	๑,๑๐๖	๘๗๑	๑,๙๗๗	๐.๓๓
เกษตร - ปศุสัตว์	๑,๒๒๙	๑,๐๐๑	๒,๒๓๐	๐.๓๗
พนักงาน - รับราชการ	๗,๖๔๙	๙,๐๕๖	๑๖,๗๐๕	๒.๗๘
พนักงาน - รัฐวิสาหกิจ	๖๓๕	๗๑๖	๑,๓๕๑	๐.๒๓
พนักงานบริษัท	๕,๓๘๘	๖,๒๙๑	๑๑,๖๗๙	๑.๙๕
รับจ้างทั่วไป	๑๑๑,๖๐๖	๑๑๐,๔๒๐	๒๒๒,๐๒๖	๓๗.๐๐
ค้าขาย	๑๖,๗๒๐	๒๘,๓๑๐	๔๕,๐๓๐	๗.๕๐
ธุรกิจส่วนตัว	๖,๓๙๕	๕,๙๑๔	๑๒,๓๐๙	๒.๐๕

ประเภทอาชีพ	ภาพรวมจังหวัด			
	ชาย	หญิง	รวม	ร้อยละ
อาชีพอื่น ๆ	๙,๙๓๘	๑๕,๔๕๒	๒๕,๓๙๐	๔.๒๓
รวม	๒๘๗,๓๗๐	๓๑๒,๗๕๑	๖๐๐,๑๒๑	๑๐๐.๐๐

ตาราง ๑ - ๒ การประกอบอาชีพของประชาชนในจังหวัดสุพรรณบุรี

ที่มา : ข้อมูลความจำเป็นพื้นฐาน (จปฐ.) <http://suphanburi.cdd.go.th>

อำเภอ	จำนวนประชากร (คน)		
	จำนวนครัวเรือน	จำนวนคน	รายได้เฉลี่ย (บาท/คน/ปี)
เมืองสุพรรณบุรี	๔๒,๔๖๒	๑๑๗,๗๗๐	๘๐,๙๕๓.๑๗
เดิมบางนางบวช	๑๘,๑๙๕	๕๕,๐๕๓	๘๙,๓๖๘.๗๗
ด่านช้าง	๒๐,๔๑๖	๕๘,๑๔๖	๘๐,๐๓๗.๘๑
บางปลาม้า	๑๘,๗๔๒	๕๑,๗๒๓	๘๖,๓๘๒.๖๗
ศรีประจันต์	๑๕,๗๒๗	๔๒,๓๙๐	๘๒,๑๖๔.๔๗
ดอนเจดีย์	๑๓,๒๘๐	๓๒,๓๔๐	๗๓,๘๘๓.๐๒
สองพี่น้อง	๒๙,๖๕๒	๙๓,๘๓๐	๗๖,๘๒๔.๖๓
สามชุก	๑๔,๘๒๐	๔๓,๗๐๓	๘๓,๓๐๘.๒๖
อุทอง	๒๓,๗๙๐	๗๕,๖๗๘	๘๑,๙๕๘.๘๙
หนองหญ้าไซ	๑๒,๙๔๔	๓๙,๔๘๘	๗๗,๒๙๔.๓๘
รวม	๒๑๐,๐๒๘	๖๐๐,๑๒๑	๘๑,๒๓๖.๓๔

ตาราง ๑ - ๓ รายได้เฉลี่ยต่อคนต่อปีของประชาชนในจังหวัดสุพรรณบุรี

ที่มา : ข้อมูลความจำเป็นพื้นฐาน (จปฐ.) (<http://suphanburi.cdd.go.th>)

๑.๑.๖ ลักษณะทางการปกครอง

๑) การปกครองท้องที่

จังหวัดสุพรรณบุรี แบ่งตามเขตลักษณะการปกครองท้องที่ จำนวน ๑๐ อำเภอ ๑๑๐ ตำบล และ ๑,๐๐๘ หมู่บ้านโดยมีอำเภอต่าง ๆ ดังนี้

ที่	อำเภอ	พื้นที่ ตร.กม.	ตำบล	หมู่บ้าน
๑	เมืองสุพรรณบุรี	๕๔๐.๙๑๗	๒๐	๑๒๔
๒	สองพี่น้อง	๗๕๐.๓๘๑	๑๕	๑๔๐
๓	บางปลาม้า	๔๘๑.๒๙๘	๑๔	๑๒๗

ที่	อำเภอ	พื้นที่ ตร.กม.	ตำบล	หมู่บ้าน
๔	อุ้มทอง	๖๓๐.๒๙๐	๑๓	๑๕๕
๕	ดอนเจดีย์	๒๕๒.๐๘๑	๕	๕๐
๖	ศรีประจันต์	๑๘๐.๙๘๖	๙	๖๔
๗	สามชุก	๓๕๕.๙๑๗	๗	๖๘
๘	เดิมบางนางบวช	๕๕๒.๓๓๐	๑๔	๑๒๑
๙	ด่านช้าง	๑,๑๙๓.๕๙๙	๗	๙๓
๑๐	หนองหญ้าไซ	๔๒๐.๒๐๙	๖	๖๖
รวม		๕,๓๕๘.๐๐๘	๑๑๐	๑,๐๐๘

ตาราง ๑ - ๔ การปกครองท้องที่จังหวัดสุพรรณบุรี

ที่มา : กรมการปกครอง กระทรวงมหาดไทย

๒) การปกครองท้องถิ่น มีหน่วยการปกครองดังนี้

(๒.๑) องค์การบริหารส่วนจังหวัด	จำนวน	๑	แห่ง
(๒.๒) เทศบาลนคร	จำนวน	-	แห่ง
(๒.๓) เทศบาลเมือง	จำนวน	๒	แห่ง
(๒.๔) เทศบาลตำบล	จำนวน	๔๔	แห่ง
(๒.๕) องค์การบริหารส่วนตำบล	จำนวน	๘๐	แห่ง

๓) ประชากร (ตามทะเบียนราษฎร ณ เดือนธันวาคม ๒๕๖๑)

จังหวัดสุพรรณบุรี	มีจำนวนครัวเรือนรวมทั้งสิ้น	๒๙๙,๐๘๓	ครัวเรือน
มีประชากรรวมทั้งสิ้น	จำนวน	๘๔๘,๗๒๐	คน
เป็นเพศชาย	จำนวน	๔๑๐,๒๔๑	คน
เป็นเพศหญิง	จำนวน	๔๓๘,๔๗๙	คน

อำเภอ	จำนวนประชากร (คน)			จำนวนครัวเรือน
	ชาย (คน)	หญิง (คน)	รวม (คน)	
เมืองสุพรรณบุรี	๗๙,๘๐๓	๘๘,๔๖๐	๑๖๘,๒๖๓	๖๓,๔๐๔
เดิมบางนางบวช	๓๔,๗๒๙	๓๗,๕๐๗	๗๒,๒๓๖	๒๖,๖๓๗
ด่านช้าง	๓๓,๗๗๕	๓๔,๕๗๗	๖๘,๓๕๒	๒๖,๓๕๖
บางปลาม้า	๓๗,๗๒๒	๓๙,๙๐๓	๗๗,๖๒๕	๒๕,๗๒๔
ศรีประจันต์	๒๙,๕๘๙	๓๒,๔๐๒	๖๑,๙๙๑	๒๒,๔๔๐
ดอนเจดีย์	๒๒,๔๒๔	๒๓,๘๑๓	๔๖,๒๓๗	๑๖,๑๑๐
สองพี่น้อง	๖๒,๖๙๕	๖๕,๔๕๒	๑๒๘,๑๔๗	๔๑,๑๙๙
สามชุก	๒๕,๙๕๘	๒๘,๓๑๔	๕๔,๒๗๒	๒๐,๙๔๘
อุ้มทอง	๕๙,๓๗๐	๖๒,๘๒๙	๑๒๒,๑๙๙	๓๙,๒๘๗

อำเภอ	จำนวนประชากร (คน)			จำนวนครัวเรือน
	ชาย (คน)	หญิง (คน)	รวม (คน)	
หนองหญ้าไซ	๒๔,๑๗๖	๒๕,๒๒๒	๔๙,๓๙๘	๑๖,๙๗๘
รวม	๔๑๐,๒๔๑	๔๓๘,๔๗๙	๘๔๘,๗๒๐	๒๙๙,๐๘๓

ตาราง ๑ - ๕ ข้อมูลและสถิติประชากรตามทะเบียนราษฎร ณ เดือนธันวาคม ๒๕๖๑
ที่มา : <http://suphanburi.cdd.go.th>

ช่วงอายุ	ภาพรวมจังหวัด			
	ชาย	หญิง	รวม	ร้อยละ
น้อยกว่า ๑ ปี	๓,๕๒๒	๓,๓๑๖	๖,๘๓๘	๐.๘๒
๑ - ๑๐ ปี	๔๔,๙๐๔	๔๒,๔๙๓	๘๗,๓๙๗	๑๐.๔๒
๑๑ - ๒๐ ปี	๕๐,๖๐๙	๔๗,๙๑๕	๙๘,๕๒๔	๑๑.๗๕
๒๑ - ๓๐ ปี	๕๘,๐๒๓	๕๗,๖๐๐	๑๑๕,๖๒๓	๑๓.๗๘
๓๑ - ๔๐ ปี	๖๒,๓๗๖	๖๑,๘๙๖	๑๒๔,๒๗๒	๑๔.๘๒
๔๑ - ๕๐ ปี	๖๑,๘๘๕	๖๕,๒๘๕	๑๒๗,๑๗๐	๑๕.๑๖
๕๑ - ๖๐ ปี	๕๘,๔๕๕	๖๘,๒๑๙	๑๒๖,๖๗๔	๑๕.๑๐
๖๑ - ๗๐ ปี	๓๗,๑๘๘	๔๕,๘๗๗	๘๓,๐๖๕	๙.๙๑
๗๑ - ๘๐ ปี	๑๙,๑๕๕	๒๖,๔๓๕	๔๕,๕๙๐	๕.๔๓
๘๑ - ๙๐ ปี	๗,๕๖๒	๑๒,๘๑๑	๒๐,๓๗๓	๒.๔๓
๙๑ - ๑๐๐ ปี	๑,๐๔๒	๑,๙๐๒	๒,๙๔๔	๐.๓๕
๑๐๐ ปีขึ้นไป	๘๘	๑๐๙	๑๙๗	๐.๐๓
รวม	๔๐๔,๘๐๙	๔๓๓,๘๕๘	๘๓๘,๖๖๗	๑๐๐.๐๐

ตาราง ๑ - ๖ ข้อมูลและสถิติประชากรแยกตามช่วงอายุ ณ เดือนธันวาคม ๒๕๖๑
ที่มา : http://stat.dopa.go.th/stat/statnew/upstat_age_disp.php

ที่	รายการ	ชาย	หญิง	รวม
	คนพิการทั้งหมด	๑๑,๗๒๒	๑๐,๒๗๕	๒๑,๙๙๗
	คนพิการที่ช่วยเหลือตนเองไม่ได้	๕,๗๑๓	๕,๖๐๑	๑๑,๓๑๔
๑	อำเภอเมืองสุพรรณบุรี	๑,๐๓๘	๑,๐๑๘	๒,๐๕๖
๒	อำเภอเดิมบางนางบวช	๘๐๑	๗๖๓	๑,๕๖๔
๓	อำเภอด่านช้าง	๘๐๙	๗๕๕	๑,๕๖๔
๔	อำเภอบางปลาม้า	๓๕๑	๓๕๙	๗๑๐

ที่	รายการ	ชาย	หญิง	รวม
๕	อำเภอศรีประจันต์	๕๕๒	๕๔๗	๑,๐๙๙
๖	อำเภอดอนเจดีย์	๔๑๘	๔๐๒	๘๒๐
๗	อำเภอสองพี่น้อง	๓๙๐	๓๗๗	๗๖๗
๘	อำเภอสามชুক	๕๕๕	๖๔๘	๑,๒๐๓
๙	อู่อำเภอทอง	๔๙๕	๔๖๕	๙๖๐
๑๐	อำเภอหนองหญ้าไซ	๓๒๗	๒๘๑	๖๐๘

ตาราง ๑ - ๗ ข้อมูลจำนวนคนพิการและคนพิการที่ช่วยเหลือตนเองไม่ได้ (ปี ๒๕๓๗ - ๓๑ มีนาคม ๒๕๖๒)
ที่มา : สำนักงานพัฒนาสังคมและความมั่นคงของมนุษย์จังหวัดสุพรรณบุรี

๑.๑.๗ การคมนาคมขนส่ง

ระบบการคมนาคมเป็นโครงสร้างขั้นพื้นฐานทางเศรษฐกิจที่สำคัญอย่างหนึ่งของจังหวัด
เส้นทางการคมนาคมภายในจังหวัด และจังหวัดใกล้เคียงแบ่งเป็น ๒ ประเภท คือ

๑) การคมนาคมทางรถยนต์ ในปัจจุบันภายในจังหวัดสามารถติดต่อถึงกันได้ทุกอำเภอ
สภาพของทางส่วนใหญ่ลาดยาง รายละเอียดระยะทางจากอำเภอเมืองสุพรรณบุรีถึงอำเภอต่าง ๆ มีดังนี้

อำเภอบางปลาม้า	๑๐ กิโลเมตร
อำเภอศรีประจันต์	๒๐ กิโลเมตร
อำเภอดอนเจดีย์	๓๑ กิโลเมตร
อำเภออู่ทอง	๓๒ กิโลเมตร
อำเภอสามชุก	๓๙ กิโลเมตร
อำเภอเดิมบางนางบวช	๕๔ กิโลเมตร
อำเภอหนองหญ้าไซ	๕๘ กิโลเมตร
อำเภอสองพี่น้อง	๗๐ กิโลเมตร
อำเภอด่านช้าง	๗๗ กิโลเมตร

ระยะทางติดต่อภายนอกเขตจังหวัด สามารถติดต่อได้ตามเส้นทาง ดังนี้

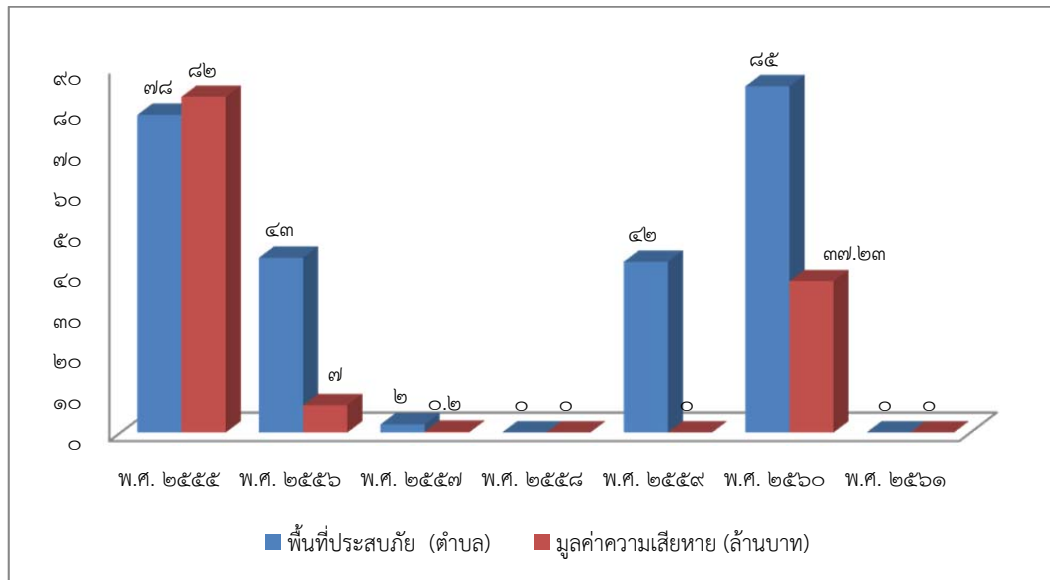
สุพรรณบุรี - บางบัวทอง - กรุงเทพฯ	๑๐๗ กิโลเมตร
สุพรรณบุรี - กำแพงแสน - นครปฐม - กรุงเทพฯ	๑๖๐ กิโลเมตร
สุพรรณบุรี - นครปฐม	๑๐๕ กิโลเมตร
สุพรรณบุรี - กาญจนบุรี	๙๑ กิโลเมตร
สุพรรณบุรี - นครสวรรค์	๑๖๐ กิโลเมตร
สุพรรณบุรี - พระนครศรีอยุธยา	๖๘ กิโลเมตร
สุพรรณบุรี - สิงห์บุรี	๘๔ กิโลเมตร
สุพรรณบุรี - ชัยนาท	๙๖ กิโลเมตร
สุพรรณบุรี - อ่างทอง	๔๔ กิโลเมตร
สุพรรณบุรี - โคกสำโรง	๑๔๓ กิโลเมตร

๒) การคมนาคมทางรถไฟ มีขบวนรถไฟสาย กรุงเทพ - สุพรรณบุรี ระยะทางยาวประมาณ
๑๔๒ กิโลเมตร มีรถไฟออก วันละ ๑ เที่ยว

๑.๒ สถานการณ์สาธารณสุขของจังหวัดสุพรรณบุรี (จัดลำดับจากความสูงมากไปหาน้อย)

๑.๒.๑ อุทกภัยและน้ำป่าไหลหลาก

ปัญหาอุทกภัยในพื้นที่จังหวัดสุพรรณบุรี เกิดจากปริมาณฝนที่ตกมากจนเกินขีดความสามารถในการระบายน้ำของแม่น้ำท่าจีน แม่น้ำสองพี่น้อง และลำน้ำสาขาของแม่น้ำทั้งสองสาย ปริมาณน้ำจะเอ่อเข้าท่วมพื้นที่นาฝั่งซ้ายและขวาของแม่น้ำสองพี่น้อง (ทุ่งสองพี่น้อง-บางปลาม้า) บริเวณอำเภอสองพี่น้อง อำเภอบางปลาม้า อำเภออู่ทอง โดยเฉพาะฝั่งซ้ายโครงการชลประทานโพธิ์พระยาเป็นที่ลุ่มต่ำ มีปัญหาน้ำท่วมซ้ำซากทุกปีและจะเริ่มท่วมตั้งแต่ระดับน้ำเหนือ ปตร. สองพี่น้อง +๑.๘๐ ม.รทก. ประกอบกับพื้นที่และสภาพลำน้ำมีความลาดชันน้อย ตอนล่างคดเคี้ยวส่งผลให้การระบายน้ำลงทะเลเป็นไปอย่างช้า ๆ เกิดภาวะน้ำล้นตลิ่งบริเวณอำเภอมืองสุพรรณบุรีสำหรับอำเภอด่านช้างลักษณะพื้นที่เป็นภูเขาที่มีประชาชนอาศัยอยู่บริเวณที่ลาดเชิงเขาที่มีความเสี่ยงกับน้ำป่าไหลหลาก



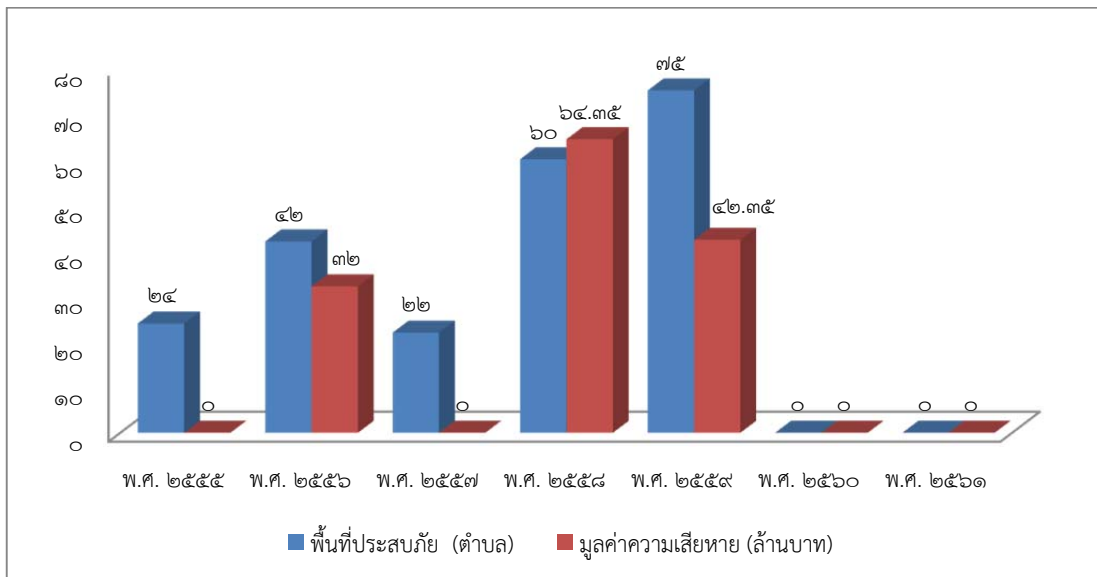
ปี พ.ศ.	พื้นที่ประสบภัย		เสียหาย (ครัวเรือน)	เสียชีวิต	มูลค่าความเสียหาย (บาท)
	อำเภอ	ตำบล			
๒๕๕๕	๘	๗๘	๖๔,๒๙๐	๗	๘๒,๔๓๑,๐๘๔
๒๕๕๖	๔	๔๓	๕๙,๖๙๓	๐	๖,๖๙๔,๒๑๙
๒๕๕๗	๑	๒	๖๙๔	๐	๒๐๐,๐๐๐
๒๕๕๘	๐	๐	๐	๐	๐
๒๕๕๙	๖	๔๒	๙,๖๗๕	๐	๐
๒๕๖๐	๙	๘๕	๒๙,๔๗๘	๐	๓๗,๒๓๐,๒๙๘
๒๕๖๑	๐	๐	๐	๐	๐

ตาราง ๑ - ๘ พื้นที่ประสบอุทกภัยจังหวัดสุพรรณบุรี ปี พ.ศ. ๒๕๕๕ - ๒๕๖๑

ที่มา : สำนักงานป้องกันและบรรเทาสาธารณภัยจังหวัดสุพรรณบุรี

๑.๒.๒ ภัยแล้ง

ปัญหาภัยแล้งในพื้นที่จังหวัดสุพรรณบุรี มักเกิดจากความแห้งแล้งเนื่องจากมีปริมาณฝนน้อยหรือฝนไม่ตกเป็นระยะเวลาชานาน หรือฝนทิ้งช่วงในฤดูฝนส่วนใหญ่เกิดบริเวณพื้นที่การเกษตรที่อยู่นอกเขตชลประทานและพื้นที่การเกษตรที่อยู่บริเวณที่ลาดเชิงเขา (ทำการเกษตรน้ำฝน) ไม่มีแหล่งเก็บกักน้ำ (บ่อน้ำ สระเก็บน้ำ อ่างเก็บน้ำ และลำน้ำธรรมชาติ) อยู่ในบริเวณใกล้เคียงและมีพื้นที่บางส่วนในเขตชลประทานที่ได้รับผลกระทบเนื่องจากปริมาณน้ำต้นทุนมีไม่เพียงพอ



ปี พ.ศ.	พื้นที่ประสบภัย		ได้รับผลกระทบ (ครัวเรือน)	พื้นที่การเกษตรเสียหาย (ไร่)	มูลค่าความเสียหาย (บาท)
	อำเภอ	ตำบล			
๒๕๕๕	๔	๒๔	๔,๐๒๕	๐	๐
๒๕๕๖	๕	๔๒	๒๔,๒๑๘	๑๐,๗๑๐	๓๒,๑๓๐,๐๐๐
๒๕๕๗	๔	๒๒	๐	๐	๐
๒๕๕๘	๗	๖๐	๒๑,๔๓๔	๔๙๔,๓๒๔	๖๔,๒๙๓,๔๔๖
๒๕๕๙	๙	๗๕	๑๓๒,๐๙๘	๑๔๑,๐๑๕	๔๒,๓๔๙,๘๗๓
๒๕๖๐	๐	๐	๐	๐	๐
๒๕๖๑	๐	๐	๐	๐	๐

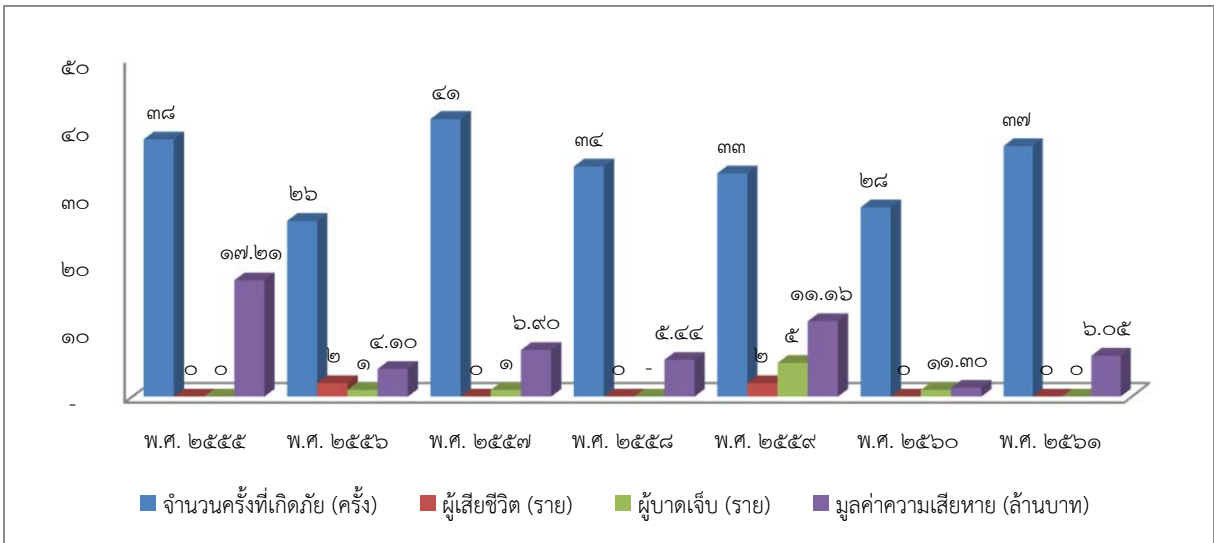
ตาราง ๑ - ๙ พื้นที่ประสบภัยแล้งจังหวัดสุพรรณบุรี ปี พ.ศ. ๒๕๕๕ - ๒๕๖๑

ที่มา : สำนักงานป้องกันและบรรเทาสาธารณภัยจังหวัดสุพรรณบุรี

๑.๒.๓ อัคคีภัย

ประเทศไทยได้มีการปรับปรุงโครงสร้างทางเศรษฐกิจจากการผลิตภาคเกษตรกรรมไปสู่ภาคอุตสาหกรรมมากขึ้น ซึ่งจากการเปลี่ยนแปลงโครงสร้างทางเศรษฐกิจดังกล่าว ทำให้สถานประกอบการมีการพัฒนาในด้านของอุตสาหกรรม และมีบ้านเรือนหนาแน่นมากขึ้น รวมทั้งได้มีการใช้ปิโตรเลียมและก๊าซเป็นเชื้อเพลิงอย่างแพร่หลาย ซึ่งหากไม่มีความระมัดระวังในการใช้หรือปฏิบัติงานตลอดจนการควบคุมป้องกันที่ดีพอก็จะเป็นสาเหตุให้เกิดอัคคีภัยขึ้นได้ อัคคีภัยที่เกิดขึ้นทุกครั้งที่สาเหตุส่วนใหญ่มักเกิดจากความประมาท

เลนเล่อหรือคาดไม่ถึงว่าจะเป็นไปได้ แต่เมื่อเกิดขึ้นแล้วย่อมนำมาซึ่งความเสียหายแก่ชีวิตและทรัพย์สินต่าง ๆ เป็นอันมาก



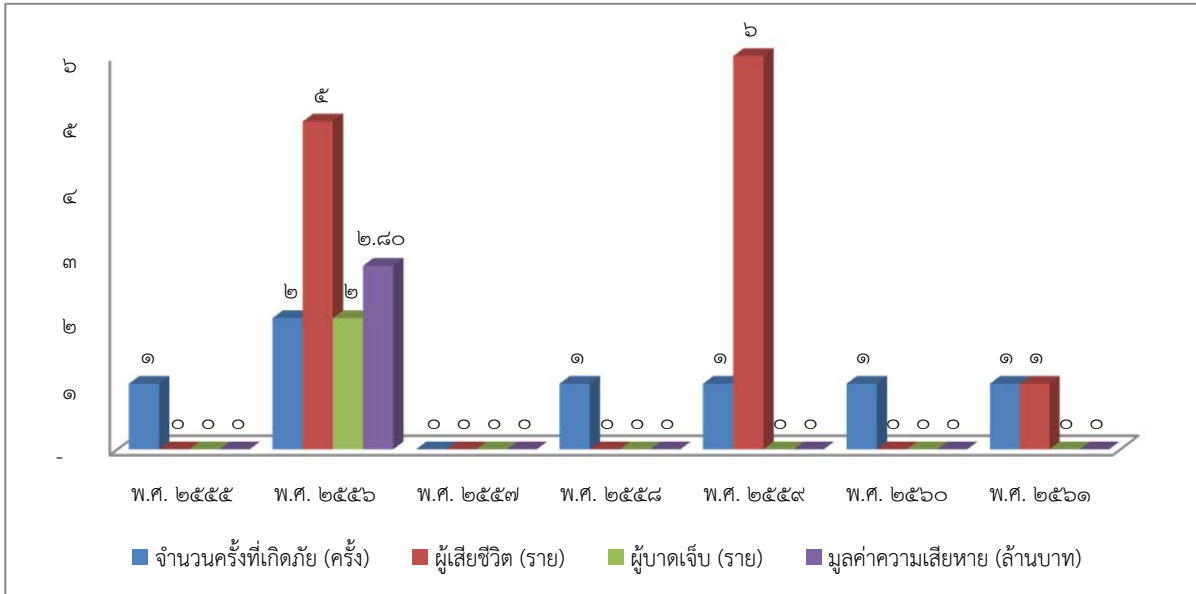
ปี พ.ศ.	จำนวนครั้งที่เกิดภัย (ครั้ง)	พื้นที่ประสบภัย (อำเภอ)	จำนวนบ้านเรือนเสียหาย (หลัง)	เสียชีวิต (คน)	บาดเจ็บ (คน)	มูลค่าความเสียหาย (บาท)
๒๕๕๕	๓๘	๙	๕๔	๐	๐	๑๗,๒๑๑,๓๗๔
๒๕๕๖	๒๖	๘	๖๖	๒	๑	๔,๑๐๐,๙๙๑
๒๕๕๗	๔๑	๑๐	๖๐	๐	๑	๖,๙๐๒,๘๐๐
๒๕๕๘	๓๔	๑๐	๓๗	๐	๐	๕,๔๔๙,๐๐๐
๒๕๕๙	๓๓	๑๐	๕๐	๒	๕	๑๑,๑๖๗,๗๔๐
๒๕๖๐	๒๘	๑๐	๒๒	๐	๑	๑,๒๙๑,๕๐๘
๒๕๖๑	๓๗	๙	๕๒	๐	๐	๖,๐๕๗,๐๐๐

ตาราง ๑ - ๑๐ พื้นที่ประสบอัคคีภัยจังหวัดสุพรรณบุรี ปี พ.ศ. ๒๕๕๕ - ๒๕๖๑

ที่มา : สำนักงานป้องกันและบรรเทาสาธารณภัยจังหวัดสุพรรณบุรี

๑.๒.๔ ภัยจากสารเคมีและวัตถุอันตราย

สารเคมีและวัตถุอันตราย หมายถึง วัตถุที่ระเบิดได้ (ได้แก่ กระสุนปืน ดินระเบิด ดินปืน ตัวจุดระเบิดพลุ แก๊ป ประทัด และดอกไม้ไฟ เป็นต้น) ก๊าซ (ได้แก่ ก๊าซหุงต้มก๊าซไฮโดรเจน ก๊าซบิวเทน ก๊าซคลอรีน และก๊าซแอมโมเนีย เป็นต้น) ของเหลวไวไฟ (ได้แก่ บิวเทน เมทิลแอลกอฮอล์เอทิลแอลกอฮอล์ และน้ำมัน เป็นต้น) ของแข็งไวไฟ (ได้แก่ กำมะถัน ฟอสฟอรัส และลิกไนต์ เป็นต้น) สารออกซิไดซ์และสารเปอร์ออกไซด์อินทรีย์ สารมีพิษและสารติดเชื้อโรค วัสดุกัมมันตรังสี (ได้แก่ โคบอล - ๖๐ และเรเดียม - ๒๒ เป็นต้น) สารกัดกร่อน สารหรือวัตถุอื่นที่อาจเป็นอันตรายได้ อาวุธเคมี สารเคมีพิษ สารที่ใช้ผลิตสารเคมีพิษ องค์ประกอบหลักของระบบเคมีที่มีองค์ประกอบทวีภาคหรือพหุภาค และอาวุธชีวภาพ ในพื้นที่จังหวัดสุพรรณบุรี สาธารณภัยที่เกิดจากสารเคมีและวัตถุอันตรายมักเกิดจากการระเบิดของดินปืนในโรงงานผลิตพลุหรือดอกไม้ไฟ

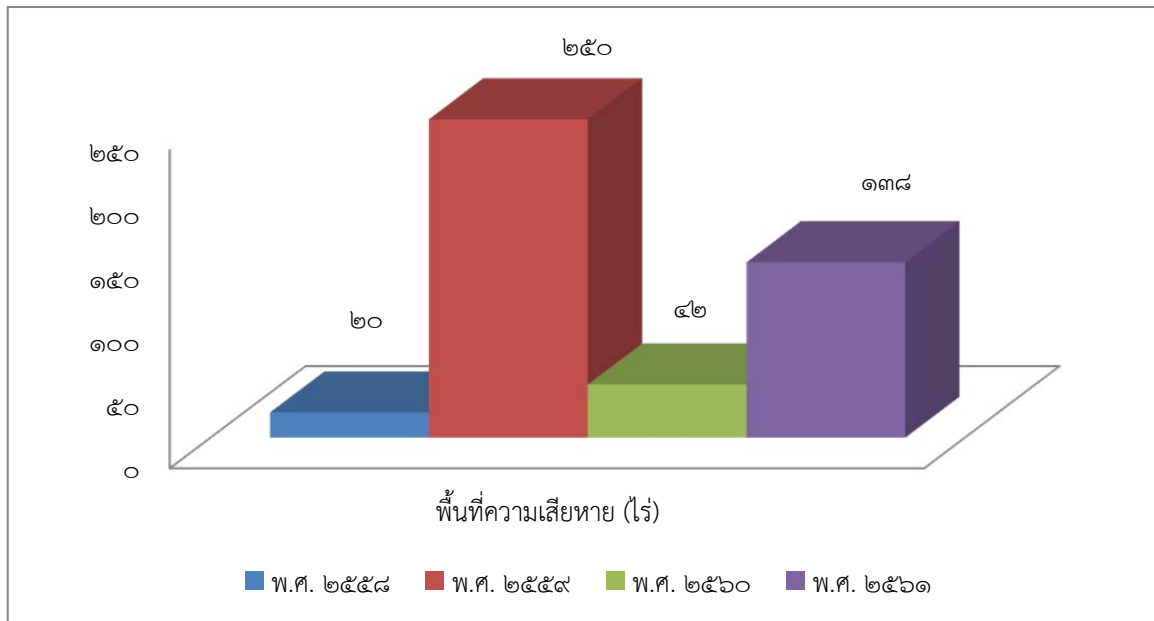


ปี พ.ศ.	ประเภท วัตถุอันตราย	จำนวนครั้งที่เกิดภัย	เสียหาย (ครัวเรือน)	เสียชีวิต	บาดเจ็บ	มูลค่าความเสียหาย (บาท)
๒๕๕๕	พลุระเบิด	๑	๐	๐	๐	๐
๒๕๕๖	พลุระเบิด	๒	๑๒	๕	๒	๒,๘๐๙,๑๘๐
๒๕๕๗	พลุระเบิด	๐	๐	๐	๐	๐
๒๕๕๘	พลุระเบิด	๑	๑	๐	๐	๐
๒๕๕๙	พลุระเบิด	๑	๑	๖	๐	๐
๒๕๖๐	พลุระเบิด	๑	๑	๐	๐	๐
๒๕๖๑	พลุระเบิด	๑	๗	๑	๐	๐

ตาราง ๑ - ๑๑ พื้นที่ประสบภัยจากวัตถุอันตรายจังหวัดสุพรรณบุรี ปี พ.ศ. ๒๕๕๕ - ๒๕๖๑
ที่มา : สำนักงานป้องกันและบรรเทาสาธารณภัยจังหวัดสุพรรณบุรี

๑.๒.๕ ไฟป่าหมอกควันและฝุ่นละอองขนาดเล็ก (PM ๒.๕)

ภัยจากไฟป่าและหมอกควันที่เกิดขึ้นในประเทศไทย มักพบในช่วงระหว่างเดือนมกราคมถึงเดือนเมษายน เนื่องจากสภาพอากาศแห้งและอุณหภูมิเฉลี่ยโดยทั่วไปสูงขึ้น ทำให้ความชื้นที่สะสมอยู่ในบริเวณพื้นที่ป่าไม้ลดลง มีโอกาสเสี่ยงที่จะเกิดไฟป่าได้มากขึ้น ประกอบกับการกระทำของมนุษย์ไม่ว่าจะเกิดขึ้นโดยจงใจหรือความประมาทก็ตาม ได้ก่อให้เกิดปัญหาจากไฟป่าและหมอกควันครอบคลุมพื้นที่เป็นบริเวณกว้างทั้งในเมืองและชนบท นอกจากนี้ จังหวัดสุพรรณบุรี เป็นจังหวัดที่เสี่ยงต่อการเกิดไฟป่าปานกลาง (จำแนกตามลักษณะเชื้อเพลิงในแต่ละสภาพป่า จากจังหวัดที่มีพื้นที่ป่าไม้จำนวน ๖๕ จังหวัด โดยกรมอุทยานแห่งชาติ สัตว์ป่าและพันธุ์พืช กระทรวงทรัพยากรธรรมชาติและสิ่งแวดล้อม) อีกทั้ง ยังมีการเผาในพื้นที่ทำการเกษตร การเผาวัชพืชริมทาง และการเผาในชุมชน ซึ่งส่งผลกระทบต่อสุขภาพและสร้างความเสียหายต่อทรัพยากรธรรมชาติและสิ่งแวดล้อม รวมทั้งชีวิต ทรัพย์สินของประชาชนและของรัฐ

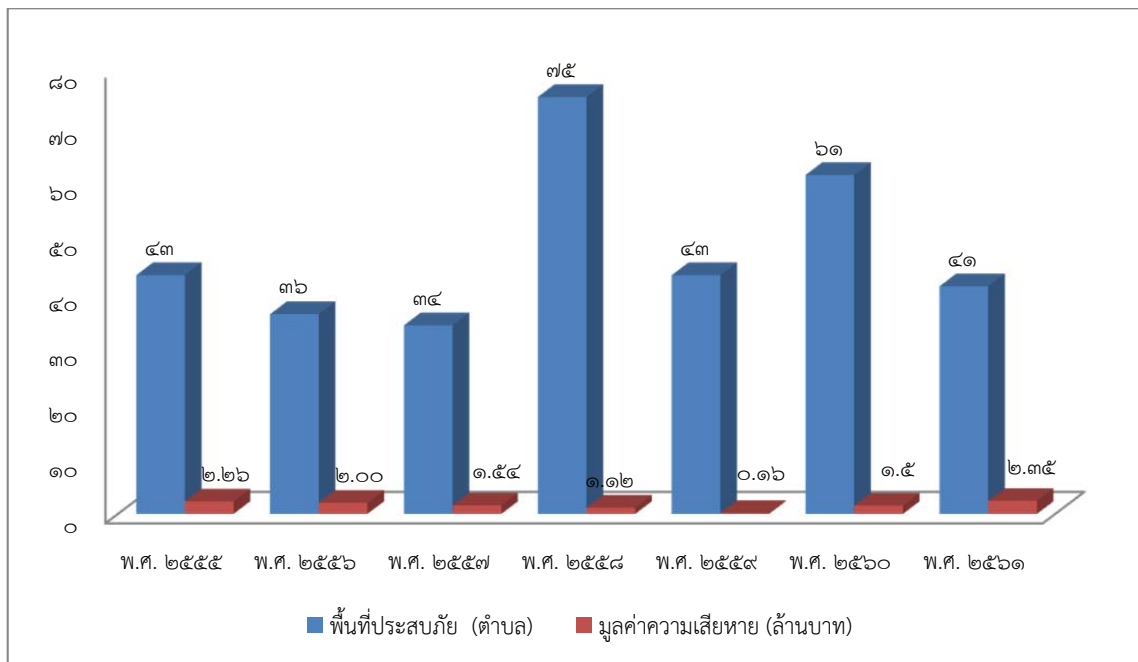


ปี พ.ศ.	เขตพื้นที่เกิดสถานการณ์ ไฟป่าและหมอกควัน	อำเภอ	จำนวนครั้งที่ เกิดภัย	พื้นที่ (ไร่)
๒๕๕๘	ป่าสงวนแห่งชาติ/อุทยานแห่งชาติพุเตย	ด่านช้าง	๖	๒๐
๒๕๕๙	ป่าริมทางและปางช้าง	หนองหญ้าไซ	๑	๒๕๐
๒๕๖๐	อุทยานแห่งชาติพุเตย	ด่านช้าง	๕	๔๒
๒๕๖๑	ป่าสงวนแห่งชาติ/อุทยานแห่งชาติ	ด่านช้าง	๑๓	๑๓๘

ตาราง ๑ - ๑๒ พื้นที่ประสบภัยจากไฟป่าและหมอกควันจังหวัดสุพรรณบุรี ปี พ.ศ. ๒๕๕๘ - ๒๕๖๑
ที่มา : สำนักงานป้องกันและบรรเทาสาธารณภัยจังหวัดสุพรรณบุรี

๑.๒.๖ ภัยจากพายุหมุนเขตร้อน (วาตภัย)

ในช่วงเดือนมีนาคมถึงเดือนพฤษภาคมเป็นประจำของทุกปีจะเกิดพายุฤดูร้อน/พายุหมุนเขตร้อน โดยจะเกิดในบางพื้นที่เป็นช่วงเวลาสั้น ๆ ในลักษณะของฝนฟ้าคะนองลมกระโชกแรง และอาจเกิดฟ้าผ่า ในบางครั้งอาจเกิดลูกเห็บ น้ำท่วมฉับพลันดินไหลหรือดินถล่มตามมาได้ วาตภัยที่เกิดขึ้นในพื้นที่จังหวัดสุพรรณบุรีมักเกิดบริเวณพื้นที่โล่งแจ้งเมื่อเกิดขึ้นจะทำให้อาคารบ้านเรือนและสิ่งปลูกสร้างที่ไม่แข็งแรงได้รับความเสียหาย โครงสร้างของบ้าน เช่น หลังคา ฯลฯ จะถูกลมพายุพัดปลิว เรือสวน ไร่นาเสียหาย เสาไฟฟ้าล้ม สายไฟฟ้าขาด เป็นอันตรายต่อชีวิตและทรัพย์สินของประชาชนในพื้นที่ประสบภัยอย่างต่อเนื่องความเสียหายที่เกิดขึ้นเนื่องจากวาตภัยจะแปรผันตามความรุนแรงของลมซึ่งนับวันจะทวีความรุนแรงยิ่งขึ้นตามสภาพบรรยากาศของโลกที่แปรปรวนอยู่ในขณะนี้



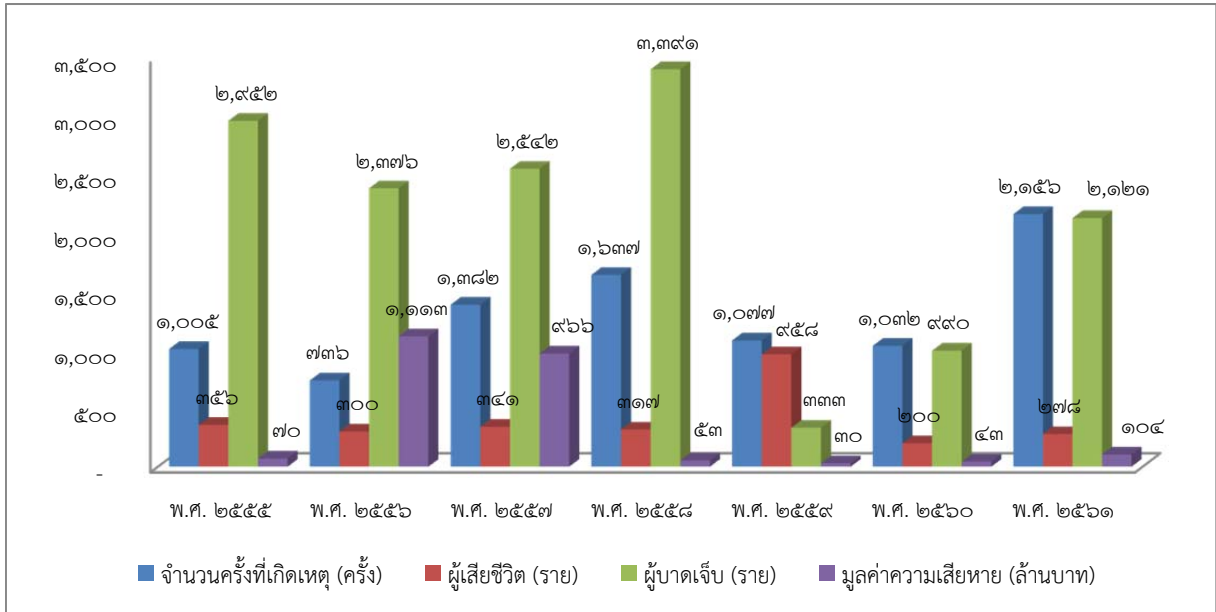
ปี พ.ศ.	พื้นที่ประสบภัย		เสียหาย (ครัวเรือน)	เสียชีวิต (คน)	มูลค่าความเสียหาย (บาท)
	อำเภอ	ตำบล			
๒๕๕๕	๑๐	๔๓	๑๙๔	๑	๒,๒๖๐,๔๕๖
๒๕๕๖	๑๐	๓๖	๓๔๙	๐	๒,๐๐๑,๒๘๙
๒๕๕๗	๙	๓๔	๒๒๘	๐	๑,๕๓๖,๐๒๐
๒๕๕๘	๑๐	๗๕	๑,๔๑๕	๐	๑,๑๒๒,๒๗๒
๒๕๕๙	๙	๔๓	๕๑๘	๐	๑๕๘,๕๖๗
๒๕๖๐	๑๐	๖๑	๙๓๔	๐	๑,๕๐๖,๐๙๑
๒๕๖๑	๑๐	๔๑	๒,๑๙๙	๐	๒,๓๔๙,๒๕๗

ตาราง ๑ - ๑๓ พื้นที่ประสบวาทภัยจังหวัดสุพรรณบุรี ปี พ.ศ. ๒๕๕๕ - ๒๕๖๑

ที่มา : สำนักงานป้องกันและบรรเทาสาธารณภัยจังหวัดสุพรรณบุรี

๑.๒.๗ ภัยจากการคมนาคมและขนส่ง (อุบัติเหตุทางถนน)

อุบัติเหตุทางถนน เกิดจากผลกระทบของการพัฒนาโครงข่ายด้านการคมนาคมขนส่งและปริมาณรถที่เพิ่มสูงขึ้น ซึ่งเป็นปัญหาสำคัญที่ก่อให้เกิดความสูญเสียชีวิตและทรัพย์สินของประชาชนและของรัฐเป็นอย่างมาก จากสถิติอุบัติเหตุทางถนนที่เกิดขึ้นในพื้นที่จังหวัดสุพรรณบุรีส่วนใหญ่มักเกิดบริเวณพื้นที่อำเภอบางปลาม้า อำเภอศรีประจันต์ อำเภอเมืองสุพรรณบุรี และอำเภอสามชูก เนื่องจากมีถนนสายสุพรรณบุรี-ชัยนาท (หมายเลข ๓๔๐) เป็นเส้นทางสายหลักสำหรับการเดินทางไปสู่ภาคเหนือ

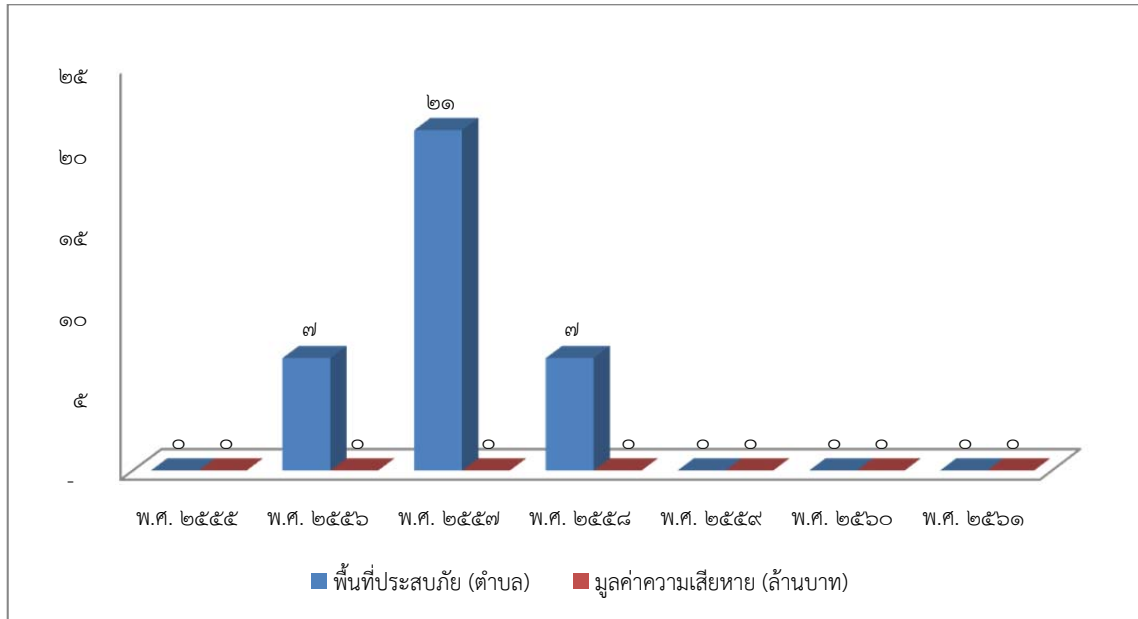


ปีพ.ศ.	จำนวนครั้งที่เกิดเหตุ (ครั้ง)	เสียชีวิต (คน)	บาดเจ็บ (คน)	มูลค่าความเสียหาย (บาท)
๒๕๕๕	๑,๐๐๕	๓๕๖	๒,๙๕๒	๖๙,๖๐๕,๐๑๑
๒๕๕๖	๗๓๖	๓๐๐	๒,๓๗๖	๑,๑๑๒,๖๐๑,๙๐๔
๒๕๕๗	๑,๓๘๒	๓๔๑	๒,๕๔๒	๙๖๖,๑๓๒,๐๐๔
๒๕๕๘	๑,๖๓๗	๓๑๗	๓,๓๙๑	๕๓,๓๕๘,๐๐๘
๒๕๕๙	๑,๐๗๗	๙๕๘	๓๓๓	๒๙,๖๑๙,๕๑๐
๒๕๖๐	๑,๐๓๒	๒๐๐	๙๙๐	๔๓,๐๗๙,๙๒๒
๒๕๖๑	๒,๑๕๖	๒๗๘	๒,๑๒๑	๑๐๔,๐๘๘,๖๔๔

ตาราง ๑ - ๑๔ พื้นที่ประสบอุบัติเหตุทางถนนจังหวัดสุพรรณบุรี ปี พ.ศ. ๒๕๕๕ - ๒๕๖๑
ที่มา : สำนักงานป้องกันและบรรเทาสาธารณภัยจังหวัดสุพรรณบุรี

๑.๒.๘ ภัยหนาว

ภัยหนาวเป็นภัยที่เกิดจากสภาพอากาศที่มีความหนาวจัด อุณหภูมิต่ำกว่า ๑๕ องศาเซลเซียส ในพื้นที่จังหวัดสุพรรณบุรีส่วนใหญ่เกิดบริเวณพื้นที่ทางตอนเหนือและตะวันตกของจังหวัดเนื่องจากลักษณะพื้นที่มีสภาพเป็นภูเขาและที่ราบสูงในเขตพื้นที่อำเภอด่านช้าง อำเภออู่ทอง และในบางพื้นที่ของอำเภอนองหญ้าไซ



ปี พ.ศ.	พื้นที่ประสบภัย		มูลค่าความเสียหาย (บาท)
	อำเภอ	ตำบล	
๒๕๕๕	๐	๐	๐
๒๕๕๖	๑	๗	๐
๒๕๕๗	๓	๒๑	๐
๒๕๕๘	๑	๗	๐
๒๕๕๙	๐	๐	๐
๒๕๖๐	๐	๐	๐
๒๕๖๑	๐	๐	๐

ตาราง ๑ - ๑๕ พื้นที่ประสบภัยหนาวจังหวัดสุพรรณบุรี ปี พ.ศ. ๒๕๕๕ - ๒๕๖๑
ที่มา : สำนักงานป้องกันและบรรเทาสาธารณภัยจังหวัดสุพรรณบุรี

๑.๓ ความเสี่ยงสาธารณภัยของจังหวัดสุพรรณบุรี

ความเสี่ยงจากสาธารณภัย (Disaster Risk) หมายถึง โอกาสที่จะเกิดการสูญเสียจากสาธารณภัย ทั้งต่อชีวิต ร่างกาย ทรัพย์สิน ความเป็นอยู่ และภาคบริการต่างๆ ในชุมชนใดชุมชนหนึ่ง ณ ห้วงเวลาใดเวลาหนึ่งในอนาคต จากการประเมินความเสี่ยงภัยและความอ่อนแอในเขตพื้นที่จังหวัดสุพรรณบุรีเมื่อพิจารณาจากข้อมูลสถิติและการวิเคราะห์ข้อมูลสภาพแวดล้อมต่าง ๆ ของจังหวัด พบว่ามีความเสี่ยงต่อการเกิดสาธารณภัยดังนี้

- ๑.๓.๑ อุทกภัยและน้ำป่าไหลหลาก
- ๑.๓.๒ ภัยแล้ง
- ๑.๓.๓ ภัยจากการคมนาคมและขนส่ง (อุบัติเหตุทางถนน)
- ๑.๓.๔ อัคคีภัย
- ๑.๓.๕ ภัยจากสารเคมีและวัตถุอันตราย
- ๑.๓.๖ ไฟป่าหมอกควันและฝุ่นละอองขนาดเล็ก (PM ๒.๕)

ประเภทของภัย	พื้นที่เสี่ยงภัย และระดับความเสี่ยง	สาเหตุ/ปัจจัยเสี่ยง/ ความล่อแหลม/ความเปราะบางในพื้นที่	หมายเหตุ
อุทกภัย	ความเสี่ยงสูง	- เป็นพื้นที่ลุ่มแอ่งกระทะ มีแม่น้ำท่าจีน ไหลผ่าน รับน้ำจากจังหวัดข้างเคียง - ทางทิศเหนือฝั่งตะวันออกเป็นที่ราบสูงเชิงเขา - เป็นพื้นที่หน้าด่านรับน้ำจากจังหวัดชัยนาท	
	- อำเภอสองพี่น้อง - อำเภอบางปลาหม้อ - อำเภอเมืองสุพรรณบุรี		
	ความเสี่ยงปานกลาง		
	- อำเภออู่ทอง - อำเภอด่านช้าง - อำเภอเดิมบางนางบวช - อำเภอศรีประจันต์		
	ความเสี่ยงต่ำ		
	- อำเภอหนองหญ้าไซ - อำเภอสามชุก - อำเภอดอนเจดีย์		
ภัยแล้ง	ความเสี่ยงสูง	- สภาพพื้นที่เป็นที่ราบสูง - อยู่ห่างเขตชลประทาน	
	- อำเภอดอนเจดีย์ - อำเภอด่านช้าง - อำเภอหนองหญ้าไซ - อำเภอเดิมบางนางบวช		
	ความเสี่ยงปานกลาง		
	- อำเภออู่ทอง - อำเภอสามชุก - อำเภอเมืองสุพรรณบุรี		
	ความเสี่ยงต่ำ		
	- อำเภอศรีประจันต์ - อำเภอสองพี่น้อง - อำเภอบางปลาหม้อ		
ภัยจากการคมนาคม และขนส่ง (อุบัติเหตุทาง ถนน)	ความเสี่ยงสูง	- มีถนนขนาด ๔ เลน เป็นเส้นทางผ่านไปยังจังหวัดอื่น ๆ เช่น ถนนสาย ๓๔๐ ยาวจากเหนือจรดใต้เป็นระยะทางยาวประมาณ ๑๐๐ กิโลเมตร เป็นต้น - มีถนนสายหลักผ่านพื้นที่ชุมชนขนาดใหญ่ ซึ่งมีการใช้ความเร็วสูง - เป็นสังคมชนบท/เกษตรกรรม ประชาชนส่วนใหญ่ใช้รถมอเตอร์ไซด์	
	- อำเภอเมืองสุพรรณบุรี - อำเภออู่ทอง - อำเภอสองพี่น้อง		
	ความเสี่ยงปานกลาง		
	- อำเภอเดิมบางนางบวช - อำเภอศรีประจันต์ - อำเภอสามชุก		

ประเภทของภัย	พื้นที่เสี่ยงภัย และระดับความเสี่ยง	สาเหตุ/ปัจจัยเสี่ยง/ ความล่อแหลม/ความเปราะบางในพื้นที่	หมายเหตุ
	<p>ความเสี่ยงต่ำ</p> <ul style="list-style-type: none"> - อำเภอดอนเจดีย์ - อำเภอด่านช้าง - อำเภอหนองหญ้าไซ - อำเภอบางปลาหม้อ 		
อัคคีภัย	<p>ความเสี่ยงสูง</p> <ul style="list-style-type: none"> - อำเภอเมืองสุพรรณบุรี - อำเภอบางปลาหม้อ - อำเภอสองพี่น้อง - อำเภออุทอง 	<ul style="list-style-type: none"> - เป็นชุมชนหนาแน่น - บ้านเรือนเก่าแก่ เป็นอาคารไม้ - ขาดระบบการป้องกันอัคคีภัย - ถนนแคบ เส้นทางเข้าพื้นที่ลำบาก - ขาดการตรวจเช็คระบบไฟฟ้าในครัวเรือน 	
	<p>ความเสี่ยงปานกลาง</p> <ul style="list-style-type: none"> - อำเภอด่านช้าง - อำเภอเดิมบางนางบวช - อำเภอศรีประจันต์ 		
	<p>ความเสี่ยงต่ำ</p> <ul style="list-style-type: none"> - อำเภอหนองหญ้าไซ - อำเภอสามชุก - อำเภอดอนเจดีย์ 		
ภัยจากสารเคมี และวัตถุ อันตราย	<p>ความเสี่ยงสูง</p> <ul style="list-style-type: none"> - อำเภอเมืองสุพรรณบุรี - อำเภอดอนเจดีย์ - อำเภออุทอง 	<ul style="list-style-type: none"> - มีโรงงานทำพลุ ดอกไม้ไฟ/ลักลอบ - มีโรงงานผลิตปุ๋ยอินทรีย์ ปุ๋ยเคมี - ขาดความรู้ความเข้าใจในการเก็บสารเคมี - ประมาทเลินเล่อ 	
	<p>ความเสี่ยงปานกลาง</p> <ul style="list-style-type: none"> - อำเภอสามชุก - อำเภอศรีประจันต์ 		
	<p>ความเสี่ยงต่ำ</p> <ul style="list-style-type: none"> - อำเภอสองพี่น้อง - อำเภอบางปลาหม้อ - อำเภอเดิมบางนางบวช - อำเภอด่านช้าง - อำเภอหนองหญ้าไซ 		
ไฟป่าหมอกควัน และฝุ่นละออง ขนาดเล็ก (PM ๒.๕)	<p>ความเสี่ยงสูง</p> <ul style="list-style-type: none"> - อำเภอด่านช้าง - อำเภอหนองหญ้าไซ - อำเภออุทอง - อำเภอสองพี่น้อง 	<ul style="list-style-type: none"> - มีพื้นที่บางส่วนอยู่ในเขตพื้นที่ป่าอนุรักษ์ - และป่าสงวนแห่งชาติ - มีการเผาป่าเพื่อหาของป่า - มีการเผาเศษวัสดุ/ซากพืชหลังการเก็บเกี่ยวในพื้นที่การเกษตร 	

ประเภทของภัย	พื้นที่เสี่ยงภัย และระดับความเสี่ยง	สาเหตุ/ปัจจัยเสี่ยง/ ความล่อแหลม/ความเปราะบางในพื้นที่	หมายเหตุ
	ความเสี่ยงปานกลาง - อำเภอเดิมบางนางบวช - อำเภอบางปลาม้า - อำเภอเมืองสุพรรณบุรี		
	ความเสี่ยงต่ำ - อำเภอศรีประจันต์ - อำเภอสามชุก - อำเภอดอนเจดีย์		

ตาราง ๑ - ๑๖ การประเมินความเสี่ยง/การจัดลำดับพื้นที่เสี่ยงภัยจังหวัดสุพรรณบุรี

จากความเสี่ยงต่อสาธารณภัย ดังกล่าวข้างต้น ส่งผลกระทบต่อชีวิตและทรัพย์สินของประชาชนและของรัฐ ดังนั้น จังหวัดสุพรรณบุรี จึงจัดทำแผนการป้องกันและบรรเทาสาธารณภัยจังหวัดสุพรรณบุรี พ.ศ. ๒๕๕๘ ขึ้น

บทที่ ๒

ยุทธศาสตร์การจัดการความเสี่ยงจากสาธารณภัย

พระราชบัญญัติป้องกันและบรรเทาสาธารณภัย พ.ศ.๒๕๕๐ ได้ให้อำนาจคณะกรรมการป้องกันและบรรเทาสาธารณภัยแห่งชาติ (กปภ.ช.) กำหนดนโยบายในการจัดทำแผนการป้องกันและบรรเทาสาธารณภัยแห่งชาติ เพื่อบูรณาการพัฒนาระบบการป้องกันและบรรเทาสาธารณภัยระหว่างหน่วยงานของรัฐ องค์กรปกครองส่วนท้องถิ่น และหน่วยงานภาคเอกชนที่เกี่ยวข้องให้มีประสิทธิภาพ พร้อมทั้งให้คำแนะนำ ปกป้อง และสนับสนุนการปฏิบัติหน้าที่ในการป้องกันและบรรเทาสาธารณภัย โดยคณะรัฐมนตรีได้มีมติเมื่อวันที่ ๓๑ มีนาคม ๒๕๕๘ เห็นชอบแผนการป้องกันและบรรเทาสาธารณภัยแห่งชาติ พ.ศ. ๒๕๕๘

ดังนั้น เพื่อให้การจัดการความเสี่ยงจากสาธารณภัยของจังหวัดสุพรรณบุรี มีความสอดคล้องกับแผนการป้องกันและบรรเทาสาธารณภัยแห่งชาติ พ.ศ. ๒๕๕๘ เหมาะสมกับการปฏิบัติ ตามบริบทของพื้นที่ โดยเน้นความยืดหยุ่น สามารถปรับตัวต่อผลกระทบจากการเปลี่ยนแปลงสภาพภูมิอากาศและมีความเชื่อมโยงกับยุทธศาสตร์การเตรียมความพร้อมแห่งชาติ (พ.ศ. ๒๕๕๗ - ๒๕๖๑) จึงได้มีการปรับปรุงแผนการป้องกันและบรรเทาสาธารณภัยจังหวัดสุพรรณบุรี พ.ศ. ๒๕๕๘ เพื่อให้เป็นแผนที่มีประสิทธิภาพมากขึ้น และได้กำหนดกลยุทธ์ตามยุทธศาสตร์การจัดการความเสี่ยงจากสาธารณภัยที่สอดคล้องกับแผนการป้องกันและบรรเทาสาธารณภัยแห่งชาติ พ.ศ. ๒๕๕๘ ดังนี้

๒.๑ ยุทธศาสตร์การจัดการความเสี่ยงจากสาธารณภัย

การกำหนดยุทธศาสตร์การจัดการสาธารณภัย ที่สามารถตอบสนองต่อเป้าหมายให้มีประสิทธิภาพมากยิ่งขึ้น ประกอบด้วย ๔ ยุทธศาสตร์ ดังนี้

ยุทธศาสตร์ที่ ๑ การมุ่งเน้นการลดความเสี่ยงจากสาธารณภัย

ยุทธศาสตร์ที่ ๒ การบูรณาการจัดการในภาวะฉุกเฉิน

ยุทธศาสตร์ที่ ๓ การเพิ่มประสิทธิภาพการฟื้นฟูอย่างยั่งยืน

ยุทธศาสตร์ที่ ๔ การส่งเสริมความร่วมมือระหว่างประเทศในการจัดการความเสี่ยงจาก

สาธารณภัย

๒.๑.๑ ยุทธศาสตร์ที่ ๑ การมุ่งเน้นการลดความเสี่ยงจากสาธารณภัย

เป็นการลดโอกาสที่จะได้รับผลกระทบจากสาธารณภัยอย่างเป็นระบบ โดยการวิเคราะห์และจัดการกับปัจจัยที่เป็นสาเหตุและผลกระทบจากสาธารณภัย เพื่อลดความเสียหาย ลดปัจจัยที่ทำให้เกิดความเสียหาย และเพิ่มศักยภาพของบุคคลชุมชนและสังคมให้เข้มแข็งในการจัดการปัญหาในปัจจุบัน และป้องกันความเสี่ยงที่อาจเกิดขึ้นในอนาคต

เป้าประสงค์

๑) เพื่อหลีกเลี่ยงภัยอันตรายและลดผลกระทบที่อาจเกิดขึ้น โดยการลดความเสียหายและความเสียหาย พร้อมทั้งการเพิ่มขีดความสามารถในการเตรียมพร้อมกับสาธารณภัยที่เกิดขึ้น

๒) เพื่อให้มีมาตรการป้องกัน การลดผลกระทบ และการเตรียมความพร้อมที่มีประสิทธิภาพ

กลยุทธ์

กลยุทธ์ที่ ๑.๑ จัดให้มีระบบประเมินความเสี่ยงจากสาธารณภัยที่เป็นมาตรฐาน

กลยุทธ์ที่ ๑.๒ ส่งเสริมและพัฒนามาตรการลดความเสี่ยงจากสาธารณภัย

กลยุทธ์ที่ ๑.๓ ส่งเสริมให้ทุกภาคส่วนสร้างแนวทางปฏิบัติในการลดความเสี่ยง
มาตรการและแนวทางปฏิบัติ

๑. จัดทำข้อมูลพื้นที่เสี่ยงภัยและประเมินความเสี่ยงต่อการเกิดสาธารณภัย
๒. ส่งเสริมให้ประชาชนที่อาศัยอยู่ในพื้นที่เสี่ยงภัยและพื้นที่ใกล้เคียง ให้ความตระหนักถึงความร้ายแรงของภัยและมีส่วนร่วมในการดำเนินการป้องกันแก้ไข เพื่อให้ชุมชนของตนมีความปลอดภัย

๓. พัฒนาระบบการแจ้งเตือนภัยในทุกระดับ เพื่อความถูกต้องแม่นยำ รวดเร็ว และเชื่อถือได้ โดยบูรณาการกับหน่วยงานที่เกี่ยวข้อง

๔. จัดฝึกอบรมด้านการจัดการสาธารณภัยและบรรจุกิจกรรมการเรียนการสอน กิจกรรมต่าง ๆ เกี่ยวกับสาธารณภัยและการเตรียมความพร้อมด้านสาธารณภัยในสถานศึกษา หน่วยงานต่าง ๆ และสถานประกอบการอย่างต่อเนื่อง

๒.๑.๒ ยุทธศาสตร์ที่ ๒ การบูรณาการการจัดการในภาวะฉุกเฉิน

เป็นการเผชิญเหตุและจัดการสาธารณภัยในภาวะฉุกเฉินให้เป็นไปอย่างมีมาตรฐาน โดยการจัดระบบการจัดการทรัพยากรและความรับผิดชอบ เพื่อเผชิญเหตุการณ์ฉุกเฉินที่เกิดขึ้นทุกรูปแบบ ได้อย่างมีประสิทธิภาพ และลดความสูญเสียที่จะมีต่อชีวิต สภาพแวดล้อม และทรัพยากรของประชาชนสังคมและประเทศให้น้อยที่สุด

เป้าประสงค์

๑) เพื่อให้การจัดการสาธารณภัยในภาวะฉุกเฉินเป็นไปอย่างมีระบบ มีมาตรฐาน เป็นเอกภาพ และบูรณาการความร่วมมือกับทุกภาคส่วนให้เกิดประสิทธิภาพและประสิทธิผล

๒) เพื่อให้ผู้ประสบภัยได้รับความช่วยเหลือบรรเทาทุกข์อย่างรวดเร็วทั่วถึง และทันเหตุการณ์

๓) เพื่อรักษาชีวิตและทรัพย์สินของประชาชนที่ได้รับผลกระทบจากสาธารณภัย ให้สูญเสียน้อยที่สุด

กลยุทธ์

กลยุทธ์ที่ ๒.๑ จัดทำขั้นตอนปฏิบัติที่เป็นมาตรฐานในการจัดการภาวะฉุกเฉิน

กลยุทธ์ที่ ๒.๒ ส่งเสริมและพัฒนาระบบ/เครื่องมือสนับสนุนการเผชิญเหตุ

กลยุทธ์ที่ ๒.๓ จัดให้มีระบบและแนวปฏิบัติในการบรรเทาทุกข์

มาตรการและแนวทางปฏิบัติ

๑. จัดการฝึกซ้อมการป้องกันและบรรเทาสาธารณภัยอย่างต่อเนื่องทุกพื้นที่

๒. จัดทำระบบฐานข้อมูลเครื่องจักรกล ยานพาหนะ และอุปกรณ์ ที่ใช้ในงานด้านสาธารณภัยของจังหวัดและหน่วยงานเครือข่าย

๓. จัดทำระบบการช่วยเหลือและสงเคราะห์ผู้ประสบภัยให้ตรงตามความต้องการอย่างทั่วถึง และเป็นธรรม โดยเชื่อมโยงฐานข้อมูลทรัพยากรด้านการจัดการสิ่งของสำรองจ่ายอย่างเป็นระบบ

๒.๑.๓ ยุทธศาสตร์ที่ ๓ การเพิ่มประสิทธิภาพการฟื้นฟูอย่างยั่งยืน

เป็นการปรับสภาพระบบสาธารณูปโภค การดำรงชีวิต และสภาวะวิถีความเป็นอยู่ของชุมชนประสบภัยให้กลับสู่สภาวะปกติ หรือพัฒนาให้ดียิ่งขึ้นกว่าเดิม (Build Back Better) ตามความเหมาะสม โดยการนำเอาปัจจัยในการลดความเสี่ยงจากสาธารณภัยมาดำเนินการในการฟื้นฟู ซึ่งรวมถึงการซ่อมสร้าง (rehabilitation)



แผนภาพ ๒ - ๑ ยุทธศาสตร์การจัดการความเสี่ยงจากสาธารณภัย

เป้าประสงค์

- ๑) เพื่อฟื้นฟูให้ผู้ประสบภัยได้รับการสงเคราะห์ช่วยเหลืออย่างรวดเร็ว ทัวถึง ต่อเนื่อง เป็นธรรม และสามารถกลับไปดำรงชีวิตได้ตามปกติ
- ๒) เพื่อให้พื้นที่ประสบภัยได้รับการฟื้นฟูและบูรณะให้กลับคืนสู่สภาพปกติ หรือ ดีกว่าเดิม

กลยุทธ์

- กลยุทธ์ที่ ๓.๑ จัดทำระบบการประเมินความต้องการภายหลังเหตุการณ์สาธารณภัย
- กลยุทธ์ที่ ๓.๒ จัดให้มีระบบปฏิบัติการและบริหารจัดการด้านการฟื้นฟู
- กลยุทธ์ที่ ๓.๓ สนับสนุน ส่งเสริมแนวทางการฟื้นฟูที่ดีกว่าเดิม

มาตรการและแนวทางปฏิบัติ

๑. จัดทำระบบการประเมินความเสียหายและความต้องการของผู้ประสบภัยภายหลัง การเกิดสาธารณภัย
๒. กำหนดแนวทางปฏิบัติด้านการช่วยเหลือ ฟื้นฟู บูรณะ ที่มีความยุ่งยากซับซ้อนให้ สามารถปฏิบัติงานได้ง่ายขึ้น
๓. สนับสนุน ส่งเสริม แนวทางการฟื้นฟูอย่างยั่งยืน

๒.๑.๔ ยุทธศาสตร์ที่ ๔ การส่งเสริมความร่วมมือระหว่างประเทศในการจัดการ ความเสี่ยงจากสาธารณภัย

เป็นการพัฒนาศักยภาพการจัดการความเสี่ยงจากสาธารณภัยของประเทศให้ได้ มาตรฐานตามหลักสากล โดยการจัดระบบและกลไกในการประสานความร่วมมือระหว่างประเทศให้มี ประสิทธิภาพ ซึ่งการจัดการความเสี่ยงจากสาธารณภัยของประเทศจำเป็นต้องได้รับความร่วมมือจาก ทุกภาคส่วนทั้งในประเทศและต่างประเทศ โดยคำนึงถึงระเบียบ กฎหมาย แนวทางปฏิบัติ การให้ ความช่วยเหลือด้านมนุษยธรรม และประเพณีปฏิบัติให้สอดคล้องกับกรอบความร่วมมือระหว่างประเทศ เป็นสำคัญ

เป้าประสงค์

- ๑) เพื่อพัฒนาระบบและกลไกงานด้านสาธารณภัยร่วมกับหน่วยงาน และองค์การ ความร่วมมือระหว่างประเทศ
- ๒) เพื่อพัฒนาและเชื่อมโยงกับมาตรฐานงานด้านสาธารณภัยระดับภูมิภาค อนุภูมิภาค และระหว่างภูมิภาค

กลยุทธ์

- กลยุทธ์ที่ ๔.๑ สร้างแนวทางปฏิบัติในการประสานความช่วยเหลือด้านมนุษยธรรมที่ มีเอกภาพ
- กลยุทธ์ที่ ๔.๒ สนับสนุนการปฏิบัติงานด้านมนุษยธรรม
- กลยุทธ์ที่ ๔.๓ ส่งเสริมการแลกเปลี่ยนเรียนรู้ด้านสาธารณภัยของประเทศ
- กลยุทธ์ที่ ๔.๔ ผลักดันบทบาทความเป็นประเทศแกนนำด้านการจัดการความเสี่ยง จากสาธารณภัย

มาตรการและแนวทางปฏิบัติ

๑. จัดทำแนวทางปฏิบัติในการประสานความช่วยเหลือด้านมนุษยธรรมภายหลัง การเกิดสาธารณภัย

๒. ประสานความร่วมมือและระดมทรัพยากร รวมทั้งอำนวยความสะดวกในการปฏิบัติการร่วมมือเมื่อมีการร้องขอความช่วยเหลือ

๓. สนับสนุนการมีส่วนร่วมในการแลกเปลี่ยนและถ่ายทอดความรู้ ความชำนาญ และประสบการณ์ด้านสาธารณสุข

๒.๒ แหล่งที่มาของงบประมาณในการจัดการความเสี่ยงจากสาธารณสุข

๒.๒.๑ งบประมาณรายจ่ายประจำปี

งบประมาณ	สาระสำคัญ
๑. องค์กรปกครองส่วนท้องถิ่น	<p>๑.๑ ให้องค์กรปกครองส่วนท้องถิ่นตั้งงบประมาณรายจ่ายประจำปีในการป้องกันและบรรเทาสาธารณสุขในเขตพื้นที่ของตนเพื่อใช้ดำเนินการทั้งในระยะก่อนเกิด ขณะเกิด และหลังเกิดสาธารณสุข โดยองค์กรปกครองส่วนท้องถิ่นสามารถให้ความช่วยเหลือได้ทันทีภายใต้กรอบอำนาจหน้าที่ตามกฎหมาย โดยไม่ต้องรอให้มีประกาศภัยพิบัติกรณีฉุกเฉินตามระเบียบกระทรวงการคลังว่าด้วยเงินอุดหนุนราชการเพื่อช่วยเหลือผู้ประสบภัยพิบัติกรณีฉุกเฉิน พ.ศ. ๒๕๕๖</p> <p>๑.๒ ให้องค์กรปกครองส่วนท้องถิ่นสนับสนุนงบประมาณเพื่อการป้องกันและบรรเทาสาธารณสุขในพื้นที่ของตนให้เป็นไปตามแผนการป้องกันและบรรเทาสาธารณสุขจังหวัด ซึ่งกำหนดให้มีแผนและขั้นตอนขององค์กรปกครองส่วนท้องถิ่นในการจัดหาวัสดุอุปกรณ์ เครื่องมือเครื่องใช้ และยานพาหนะ พร้อมทั้งจัดให้มีเครื่องหมายสัญญาณหรือสิ่งอื่นใดในการแจ้งให้ประชาชนได้ทราบถึงการเกิดหรือจะเกิดสาธารณสุข</p> <p>๑.๓ ให้มีการตั้งงบประมาณในการป้องกันและบรรเทาสาธารณสุขในเขตพื้นที่ของตน ให้เป็นไปตามกรอบแนวทางตามกฎหมายที่เกี่ยวข้อง ได้แก่</p> <p>๑.๓.๑ พระราชบัญญัติสภาตำบลและองค์การบริหารส่วนตำบล พ.ศ. ๒๕๓๗</p> <p>มาตรา ๖๗ ภายใต้บังคับแห่งกฎหมายองค์การบริหารส่วนตำบล มีหน้าที่ต้องทำในเขตองค์การบริหารส่วนตำบล (๔) ป้องกันและบรรเทาสาธารณสุข</p> <p>๑.๓.๒ พระราชบัญญัติเทศบาล พ.ศ. ๒๔๙๖ และที่แก้ไขเพิ่มเติม</p> <p>มาตรา ๕๐ ภายใต้บังคับแห่งกฎหมายเทศบาลตำบลมีหน้าที่ต้องทำในเขตเทศบาล (๑) รักษาความสงบเรียบร้อยของประชาชน</p> <p>มาตรา ๕๓ ภายใต้บังคับแห่งกฎหมายเทศบาลเมืองมีหน้าที่ต้องทำในเขตเทศบาล (๑) กิจการตามที่ระบุไว้ในมาตรา ๕๐</p> <p>มาตรา ๕๖ ภายใต้บังคับแห่งกฎหมายเทศบาลนครมีหน้าที่ต้องทำในเขตเทศบาล (๑) กิจการตามที่ระบุไว้ในมาตรา ๕๓</p> <p>๑.๓.๓ พระราชบัญญัติองค์การบริหารส่วนจังหวัด พ.ศ. ๒๕๔๐</p> <p>มาตรา ๔๕ องค์การบริหารส่วนจังหวัดมีอำนาจหน้าที่ดำเนินการภายในเขตองค์การบริหารส่วนจังหวัด (๘) จัดทำกิจกรรมใด ๆ อันเป็นอำนาจหน้าที่ของราชการส่วนท้องถิ่นอื่นที่อยู่ในเขตองค์การบริหาร</p>

งบประมาณ	สาระสำคัญ
	<p>ส่วนจังหวัดและกิจการนั้น เป็นการสมควรให้ราชการส่วนท้องถิ่นอื่นร่วมกันดำเนินการหรือให้องค์การบริหารส่วนจังหวัดจัดทำ ทั้งนี้ ตามที่กำหนดในกฎกระทรวง</p> <p>๑.๓.๔ พระราชบัญญัติกำหนดแผนและขั้นตอนการกระจายอำนาจให้แก่องค์กรปกครองส่วนท้องถิ่น พ.ศ. ๒๕๔๒</p> <p>มาตรา ๑๖ ให้เทศบาลเมืองพัทยาและองค์การบริหารส่วนตำบล มีอำนาจและหน้าที่ในการจัดระบบการบริการสาธารณะ เพื่อประโยชน์ของประชาชนในท้องถิ่นของตนเอง (๒๙) การป้องกันและบรรเทาสาธารณภัย</p> <p>มาตรา ๑๗ ภายใต้บังคับมาตรา ๑๖ ให้องค์การบริหารส่วนจังหวัด มีอำนาจหน้าที่ในการจัดระบบการบริการสาธารณะเพื่อประโยชน์ของประชาชนในท้องถิ่นของตน (๒๒) การป้องกันและบรรเทาสาธารณภัย</p> <ul style="list-style-type: none"> - ประกาศคณะกรรมการกระจายอำนาจให้แก่องค์กรปกครองส่วนท้องถิ่น เรื่อง กำหนดอำนาจและหน้าที่ในการจัดระบบการบริการสาธารณะขององค์การบริหารส่วนจังหวัด - ประกาศคณะกรรมการกระจายอำนาจให้แก่องค์กรปกครองส่วนท้องถิ่น เรื่อง หลักเกณฑ์การสนับสนุนขององค์การบริหารส่วนจังหวัด เทศบาล และองค์การบริหารส่วนตำบล ในการให้บริการสาธารณะ <p>๑.๓.๕ ระเบียบกระทรวงมหาดไทยว่าด้วยวิธีการงบประมาณขององค์กรปกครองส่วนท้องถิ่น พ.ศ. ๒๕๔๑ และที่แก้ไขเพิ่มเติม</p> <ul style="list-style-type: none"> - อาศัยอำนาจตามข้อ ๖ จึงกำหนดหลักเกณฑ์ว่าด้วยการตั้งงบประมาณเพื่อการช่วยเหลือประชาชน ตามอำนาจหน้าที่ขององค์การบริหารส่วนจังหวัด เทศบาล และองค์การบริหารส่วนตำบล พ.ศ. ๒๕๔๓
<p>๒. จังหวัดและกลุ่มจังหวัด (Area)</p>	<p>๒.๑ จังหวัดจัดตั้งงบประมาณสำหรับการป้องกันและบรรเทาสาธารณภัยจากสำนักงบประมาณตามพระราชกฤษฎีกา ว่าด้วยการบริหารงานจังหวัดและกลุ่มจังหวัดแบบบูรณาการ พ.ศ. ๒๕๕๑ โดยการจัดทำแผนพัฒนาจังหวัด แผนพัฒนากลุ่มจังหวัด แผนปฏิบัติราชการประจำปีของจังหวัด แผนปฏิบัติราชการประจำปีของกลุ่มจังหวัด และค่าของงบประมาณของจังหวัดและกลุ่มจังหวัดตามกฎหมาย ว่าด้วยวิธีการงบประมาณสำหรับการจัดการสาธารณภัย เพื่อให้จังหวัดและกลุ่มจังหวัดได้มีส่วนร่วมรับผิดชอบในการป้องกันและบรรเทาสาธารณภัยในเขตพื้นที่รับผิดชอบตามเจตนารมณ์ที่กำหนดไว้ในพระราชบัญญัติป้องกันและบรรเทาสาธารณภัย พ.ศ. ๒๕๕๐</p> <p>๒.๒ การจัดสรรเงินงบประมาณจากจังหวัดและกลุ่มจังหวัดที่เห็นความสำคัญของการป้องกันและบรรเทาสาธารณภัยในเขตพื้นที่ที่สามารถเสนอตั้งงบประมาณและขอรับการจัดสรรงบประมาณจากรัฐบาลได้อีกแนวทางหนึ่ง</p>

งบประมาณ	สาระสำคัญ
๓. ส่วนราชการ (Function)	ให้หน่วยงานต่าง ๆ ขอดำเนินงบประมาณรายจ่ายประจำปี เพื่อดำเนินงานด้านการป้องกันและบรรเทาสาธารณภัย ตามภารกิจของหน่วยงานที่ดำเนินการรองรับยุทธศาสตร์ตามที่กำหนดไว้ในแผนการป้องกันและบรรเทาสาธารณภัยจังหวัด

๒.๒.๒ งบประมาณอื่น ๆ เช่น งบกลาง

งบประมาณ	สาระสำคัญ
๑. องค์กรปกครองส่วนท้องถิ่น	<p>ให้องค์กรปกครองส่วนท้องถิ่นดำเนินการ ดังนี้</p> <p>๑.๑ งบประมาณในช่วงก่อนเกิดสาธารณภัย : ให้องค์กรปกครองส่วนท้องถิ่น พิจารณาตั้งงบกลางประเภทเงินสำรองจ่ายให้เพียงพอต่อการเผชิญเหตุสาธารณภัยที่อาจจะเกิดขึ้น และให้นำเงินสำรองจ่ายดังกล่าวไปใช้จ่ายในกรณีฉุกเฉิน เพื่อบรรเทาปัญหาความเดือดร้อนของประชาชนที่ประสบสาธารณภัยเป็นอันดับแรก</p> <p>๑.๒ งบประมาณในช่วงขณะเกิดสาธารณภัย : ให้องค์กรปกครองส่วนท้องถิ่น นำเงินงบประมาณที่ได้เตรียมไว้ไปใช้จ่าย เพื่อช่วยเหลือประชาชนที่ได้รับความเดือดร้อนเป็นลำดับแรก หากไม่เพียงพออาจจะโอนเงินงบประมาณเหลือจ่ายหรืองบประมาณในแผนงาน/โครงการอื่นที่ยังไม่มีความจำเป็นเร่งด่วนที่ต้องใช้จ่ายไปตั้งเป็นงบประมาณสำหรับจ่ายเพิ่มเติมได้ตามระเบียบกระทรวงมหาดไทย ว่าด้วยวิธีการงบประมาณขององค์กรปกครองส่วนท้องถิ่น พ.ศ. ๒๕๔๑ และที่แก้ไขเพิ่มเติม</p>
๒. รัฐบาล	<p>เป็นเงินงบประมาณของประเทศที่ใช้ในกรณีฉุกเฉินหรือจำเป็นสำหรับการฟื้นฟูบูรณะความเสียหายที่เกิดจากสาธารณภัยด้านต่าง ๆ เช่น การป้องกันบรรเทาและการฟื้นฟูโครงสร้างพื้นฐานที่เสียหาย การจัดหาที่อยู่อาศัย การประกอบอาชีพ และการฟื้นฟูสภาพจิตใจ เป็นต้น โดยมีหน่วยงานที่เกี่ยวข้องกับการช่วยเหลือผู้ประสบภัยเป็นหน่วยงานที่เสนอขออนุมัติเงินในงบกลาง ดังนี้</p> <p>๒.๑ การให้ความช่วยเหลือซ่อมแซมปรับปรุงสิ่งสาธารณประโยชน์ที่ชำรุดเสียหายให้เป็นไปตามหลักเกณฑ์ การให้ความช่วยเหลือซ่อมแซมปรับปรุงสิ่งสาธารณประโยชน์ที่ชำรุดเสียหายจากกรณีที่เกิดจากสาธารณภัย</p> <p>๒.๒ การให้ความช่วยเหลือด้านอื่น ๆ ให้กรม กระทรวง ที่เกี่ยวข้องตามภารกิจนั้น ๆ เสนอขออนุมัติเงินงบกลาง เช่น การให้ความช่วยเหลือด้านการสังคมสงเคราะห์ ด้านการเกษตร (พืช ประมง ปศุสัตว์ การเกษตร และอื่น ๆ) ด้านการแพทย์และการสาธารณสุข ด้านการป้องกันและบรรเทาสาธารณภัย ฯลฯ</p>

๒.๒.๓ เงินอุดหนุนราชการตามระเบียบกระทรวงการคลังว่าด้วยเงินอุดหนุนราชการเพื่อช่วยเหลือผู้ประสบภัยพิบัติกรณีฉุกเฉิน

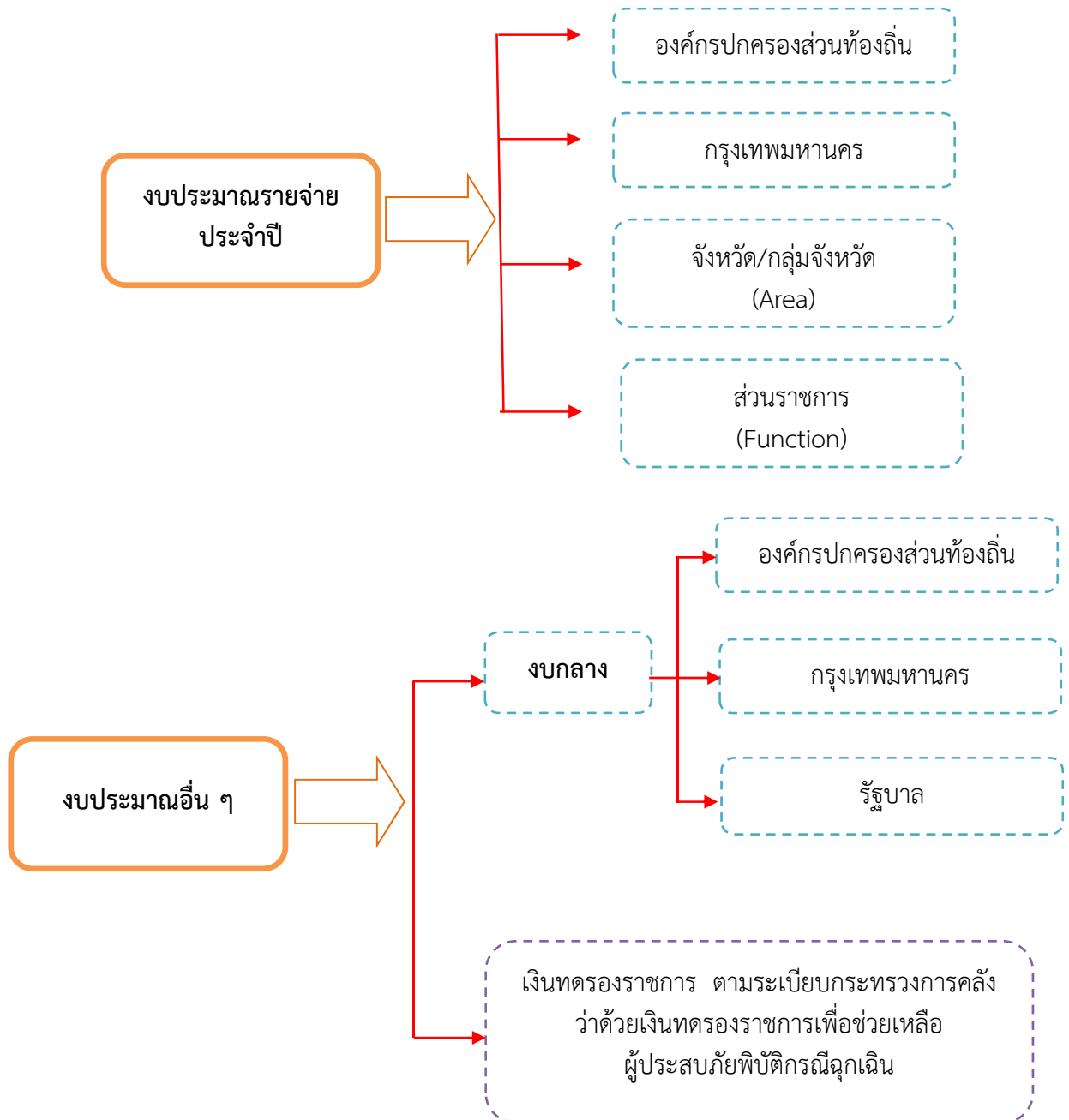
เมื่อเกิดภัยพิบัติขึ้นในพื้นที่ใด ให้จังหวัดใช้วงเงินอุดหนุนราชการเพื่อช่วยเหลือผู้ประสบภัยในกรณีฉุกเฉินให้ถูกต้อง “ตามวิธีการและหลักเกณฑ์การใช้จ่ายเงินอุดหนุนราชการเพื่อช่วยเหลือผู้ประสบภัยพิบัติกรณีฉุกเฉิน พ.ศ. ๒๕๕๖” ดังนี้

๑) เมื่อคาดว่าจะเกิดภัยพิบัติกรณีฉุกเฉินขึ้นในเวลาอันใกล้ และจำเป็นต้องรีบดำเนินการโดยฉับพลัน ให้ใช้งบในเชิงป้องกันหรือยับยั้งภัยพิบัติกรณีฉุกเฉินนั้นได้โดยไม่ต้องประกาศเขตการให้ความช่วยเหลือผู้ประสบภัยพิบัติกรณีฉุกเฉิน

๒) เมื่อเกิดภัยพิบัติขึ้นในพื้นที่ใด ให้จังหวัดใช้วงเงินอุดหนุนราชการเพื่อช่วยเหลือผู้ประสบภัยพิบัติกรณีฉุกเฉิน โดยมีผู้รับผิดชอบ ดังนี้

๒.๑) คณะกรรมการให้ความช่วยเหลือผู้ประสบภัยพิบัติอำเภอ (ก.ช.ภ.อ.) มีหน้าที่สำรวจความเสียหายจากสาธารณภัยในเขตพื้นที่อำเภอ เพื่อพิจารณาให้ความช่วยเหลือสงเคราะห์ผู้ประสบภัย

๒.๒) คณะกรรมการให้ความช่วยเหลือผู้ประสบภัยพิบัติจังหวัด (ก.ช.ภ.จ.) มีหน้าที่สำรวจความเสียหายที่เกิดขึ้นภายในจังหวัด เพื่อพิจารณาให้ความช่วยเหลือผู้ประสบภัยในกรณีที่ความเสียหายมีมูลค่ามากกว่าวงเงินที่ผู้ว่าราชการจังหวัดมีอำนาจอนุมัติ ให้ส่งเรื่องให้กองอำนวยการป้องกันและบรรเทาสาธารณภัยกลางประกาศดำเนินการให้ความช่วยเหลือผู้ประสบภัยจากวงเงินงบกลาง รายการเงินสำรองจ่ายเพื่อกรณีฉุกเฉินตามขั้นตอนทางกฎหมายต่อไป



ภาพที่ ๒ - ๒ แหล่งที่มาและวิธีการงบประมาณในการจัดการความเสี่ยงจากสาธารณภัย

บทที่ ๓

หลักการจัดการสาธารณสุข

๓.๑ ขอบเขตสาธารณสุข

ขอบเขตสาธารณสุข ตามแผนการป้องกันและบรรเทาสาธารณสุขจังหวัดฉบับนี้ ให้เป็นไปตาม “สาธารณสุข” มาตรา ๔ แห่งพระราชบัญญัติป้องกันและบรรเทาสาธารณสุข พ.ศ. ๒๕๕๐ ดังนี้ “อค์ศิกัย วาตภัก อุกภัก ภักแล้ง โรคระบาดในมนุษย์ โรคระบาดสัตว์ โรคระบาดสัตว์น้ำ การระบาดของค้ตรูพิช ตลอดจนภักอื่น ๆ อันมีผลกระทบต่อสาธารณสุข ไม่ว่าจะเกิดจากธรรมชาติ มีผู้ทำให้เกิดขึ้น อุบัติเหตุ หรือ เหตุอื่นใด ซึ่งก่อให้เกิดอันตรายต่อชีวิต ร่างกายของประชาชน หรือความเสียหายแก่ทรัพย์สินของ ประชาชนหรือของรัฐ และให้หมายความรวมถึงภักทางอากาศ และการก่อวินาศกรรมด้วย”

๓.๒ ระดับการจัดการสาธารณสุข

ระดับการจัดการสาธารณสุขในประเทศไทย แบ่งออกเป็น ๔ ระดับ ทั้งนี้ ขึ้นอยู่กับพื้นที่ ประชากร ความซับซ้อนหรือความสามารถในการจัดการสาธารณสุข ตลอดจนศักยภาพด้านทรัพยากร ที่มีอำนาจ ตามกฎหมายใช้ดุลยพินิจในการตัดสินใจเกี่ยวกับความสามารถในการเข้าควบคุมสถานการณ์เป็นหลัก ดังนี้

ระดับ	การจัดการ	ผู้มีอำนาจตามกฎหมาย
๑	สาธารณสุขขนาดเล็ก	ผู้อำนวยการอำเภอ ผู้อำนวยการท้องถิ่น และ/หรือผู้ช่วย ผู้อำนวยการกรุงเทพมหานคร ควบคุมและสั่งการ
๒	สาธารณสุขขนาดกลาง	ผู้อำนวยการจังหวัด หรือผู้อำนวยการกรุงเทพมหานคร ควบคุม และสั่งการ
๓	สาธารณสุขขนาดใหญ่	ผู้บัญชาการป้องกันและบรรเทาสาธารณสุขแห่งชาติ ควบคุม สั่งการ และบัญชาการ
๔	สาธารณสุขร้ายแรงอย่างยิ่ง	นายกรัฐมนตรี หรือรองนายกรัฐมนตรีที่นายกรัฐมนตรีมอบหมาย ควบคุม สั่งการ และบัญชาการ

๓.๓ บทบาทหน้าที่หน่วยงานระดับจังหวัด

หน่วยงาน	บทบาทหน้าที่
๑. สำนักงานสัสดีจังหวัด สุพรรณบุรี/กองอำนาจการ รักษาความมั่นคงภายในจังหวัด สุพรรณบุรี	๑) สนับสนุนภารกิจของรัฐในการป้องกันและแก้ไขปัญหาจาก ภักพิบัติ ตามมาตรา ๘ (๓) แห่งพระราชบัญญัติจัดระเบียบราชการ กระทรวงกลาโหม พ.ศ. ๒๕๕๑ ๒) แจ้งเตือนกองอำนาจการป้องกันและบรรเทาสาธารณสุขจังหวัด และหน่วยงานพลเรือนในพื้นที่เสี่ยงภัก กรณีคาดว่าจะเกิดภักจากการสูรบ หรือภักทางอากาศ หรือการก่อวินาศกรรม
๒. สำนักงานคลังจังหวัด สุพรรณบุรี	๑) สนับสนุน ให้คำแนะนำ ด้านการเงินและการคลังที่สนับสนุน การดำเนินงานป้องกันและบรรเทาสาธารณสุข

หน่วยงาน	บทบาทหน้าที่
(ต่อ)	๒) ให้คำปรึกษา แนะนำ เกี่ยวกับข้อกฎหมาย/ระเบียบที่ใช้ในการให้ความช่วยเหลือผู้ประสบภัย ๓) ให้คำปรึกษา แนะนำ เกี่ยวกับระเบียบข้อบังคับเกี่ยวกับระเบียบเงินทดรองราชการ
๓. สำนักงานการท่องเที่ยวและกีฬาจังหวัดสุพรรณบุรี	๑) ให้ความรู้และเผยแพร่ความรู้ด้านความปลอดภัย เมื่อเกิดสาธารณภัยแก่นักท่องเที่ยว และผู้ประกอบการอุตสาหกรรมท่องเที่ยว ๒) กำหนดมาตรการดูแลสถานที่ท่องเที่ยวให้มีความปลอดภัย ๓) ฟื้นฟูแหล่งท่องเที่ยวที่ได้รับผลกระทบจากสาธารณภัย
๔. สำนักงานพัฒนาสังคมและความมั่นคงของมนุษย์จังหวัดสุพรรณบุรี/สำนักงานพัฒนาชุมชนจังหวัดสุพรรณบุรี	๑) เสริมสร้างเครือข่ายด้านการพัฒนาสังคมและสวัสดิการสังคม ให้เป็นกลไกเสริมในการทำงานป้องกันสาธารณภัยในระดับชุมชนรากฐาน ๒) สนับสนุนด้านการสังคมสงเคราะห์แก่ผู้ประสบภัยและดูแลช่วยเหลือเด็กกำพร้า คนพิการและผู้สูงอายุ ในพื้นที่ประสบภัย ๓) วางแผนและฟื้นฟูด้านสังคมและจิตใจให้แก่ผู้ประสบภัยและผู้ประสบปัญหาทางสังคม ๔) สนับสนุนกิจกรรมด้านสังคมสงเคราะห์ เพื่อฟื้นฟูภายในศูนย์พักพิงชั่วคราว
๕. สำนักงานเกษตรและสหกรณ์จังหวัดสุพรรณบุรี/สำนักงานเกษตรจังหวัดสุพรรณบุรี/สำนักงานประมงจังหวัดสุพรรณบุรี/สำนักงานปศุสัตว์จังหวัดสุพรรณบุรี/โครงการชลประทานสุพรรณบุรี/โครงการส่งน้ำและบำรุงรักษา (โพธิ์พระยา ดอนเจดีย์ สามชุก กระเสียว และสองพี่น้อง)	๑) จัดทำฐานข้อมูลพื้นที่เกษตรกรรมที่เป็นพื้นที่เสี่ยงภัย และพื้นที่ที่เกิดภัยในอดีต ๒) วางแผนและมาตรการในการป้องกันและแก้ไขปัญหาระบบภัยพิบัติด้านการเกษตร ๓) พัฒนาพื้นที่เกษตรกรรม และพื้นที่ชลประทาน เพื่อลดความเสี่ยงจากสาธารณภัย ๔) ติดตามสถานการณ์ภัยและแจ้งเกษตรกร เพื่อเตรียมพร้อมรับสถานการณ์ ๕) สำรวจและประเมินความเสียหายด้านการเกษตร เพื่อให้การช่วยเหลือตามระเบียบของทางราชการ ๖) ปรับปรุงฟื้นฟูพื้นที่เกษตรกรรม และพื้นที่ชลประทานที่ได้รับความเสียหายจากสาธารณภัย เพื่อให้เกษตรกรสามารถประกอบอาชีพได้ ๗) ปฏิบัติการฝนหลวงและบริหารจัดการน้ำ เพื่อป้องกันและแก้ไขปัญหาคอขวดภัยแล้ง ๘) กำหนดแนวทางป้องกันและให้ความช่วยเหลือสัตว์เลี้ยง สัตว์เศรษฐกิจ และสัตว์งาน ไม่ให้ได้รับผลกระทบจากสาธารณภัย
๖. สำนักงานทางหลวง ที่ ๑๒ (สุพรรณบุรี)/ แขวงทางหลวง	๑) กำหนดมาตรการมาตรฐานและจัดทำแผนด้านคมนาคมขนส่ง เพื่อการป้องกันและบรรเทาสาธารณภัย

หน่วยงาน	บทบาทหน้าที่
<p>สุพรรณบุรี ที่ ๑/แขวงทางหลวงสุพรรณบุรี ที่ ๒ (อุทอง)/สำนักงานทางหลวงชนบท ที่ ๑๘ (สุพรรณบุรี)/แขวงทางหลวงชนบทสุพรรณบุรี/สำนักงานขนส่งจังหวัดสุพรรณบุรี/สำนักงานเจ้าท่าภูมิภาค สาขาสุพรรณบุรี/องค์การบริหารส่วนจังหวัดสุพรรณบุรี</p>	<p>๒) ปรับปรุงเส้นทางและโครงข่ายคมนาคมขนส่ง สนับสนุนภารกิจการส่งกำลังบำรุง และแก้ไขเส้นทาง เพื่อป้องกันและลดผลกระทบจากสาธารณภัย</p> <p>๓) จัดให้มีเส้นทางสำรอง เส้นทางเลี่ยง หรือทำทางชั่วคราว รวมทั้งซ่อมหรือตัดแปลงแก้ไขสิ่งอำนวยความสะดวกในระบบคมนาคมขนส่ง เพื่อสนับสนุนการปฏิบัติงานของกองอำนาจการป้องกันและบรรเทาสาธารณภัยจังหวัด</p> <p>๔) สนับสนุนการอพยพเคลื่อนย้ายประชาชนออกจากพื้นที่ประสบภัยหรือเสี่ยงต่อการเกิดสาธารณภัย เพื่อให้ประชาชนมีความปลอดภัย</p> <p>๕) สนับสนุนข้อมูลเส้นทางสัญจร เส้นทางเลี่ยงพื้นที่เสี่ยงภัย และพื้นที่ประสบภัยสำหรับประชาชน</p> <p>๖) บูรณะ พื้นฟู เส้นทางคมนาคมขนส่งที่ได้รับความเสียหายให้สามารถใช้งานได้โดยเร็ว</p> <p>๗) ให้การสนับสนุนงานด้านการจราจรในเส้นทางรับผิดชอบที่ประสบภัย</p> <p>๘) ประสานงาน รับแจ้งเหตุสาธารณภัย และให้การสนับสนุนในเรื่องการป้องกันและบรรเทาสาธารณภัยตามที่ได้รับการร้องขอ</p>
<p>๗. สำนักงานทรัพยากรธรรมชาติและสิ่งแวดล้อมจังหวัดสุพรรณบุรี/ส่วนประสานและบริหารจัดการลุ่มน้ำท่าจีน/สำนักทรัพยากรน้ำบาดาล เขต ๒ สุพรรณบุรี/ศูนย์ป่าไม้สุพรรณบุรี</p>	<p>๑) ประเมินสถานการณ์ที่เกี่ยวข้อง ซึ่งเป็นการวิเคราะห์ข้อมูลสภาพอากาศ สิ่งปกคลุมดิน ปริมาณน้ำฝน สถานการณ์น้ำ ข้อมูลการใช้ประโยชน์ที่ดิน รวมทั้งข้อมูลพื้นที่เสี่ยงภัยและพื้นที่ที่เกิดภัยในอดีต พร้อมทั้งประสานหน่วยงานที่เกี่ยวข้องเพื่อแจ้งเตือนประชาชนและเฝ้าระวังติดตามสถานการณ์</p> <p>๒) ประสานงานร่วมกับหน่วยงานที่เกี่ยวข้อง ในการวางแผนควบคุมป้องกันอันตรายจากสาธารณภัยประเภทต่าง ๆ ที่ส่งผลกระทบต่อทรัพยากรธรรมชาติและสิ่งแวดล้อม เช่น ไฟป่าและหมอกควัน ธรณีพิบัติภัย (ดินถล่ม แผ่นดินไหว สึนามิ และหลุมยุบ) และมลพิษต่าง ๆ เป็นต้น</p> <p>๓) วางแผน ปรับปรุง และพัฒนาแหล่งทรัพยากรธรรมชาติและสภาพแวดล้อมเพื่อลดความเสี่ยงจากสาธารณภัย</p> <p>๔) ปรับปรุง พื้นฟู แหล่งทรัพยากรธรรมชาติ สภาพแวดล้อม และเขตอุทยานที่ได้รับผลกระทบจากสาธารณภัยให้กลับสู่สภาพเดิมและไม่เสี่ยงต่อการเกิดภัย</p> <p>๕) ติดตาม ตรวจสอบ และประเมินผลกระทบสิ่งแวดล้อมจาก การเกิดสาธารณภัย รวมทั้งวางแผนดำเนินการฟื้นฟูและรักษาสิ่งแวดล้อมให้มีความสมดุล เหมาะสมต่อการดำรงชีวิตของประชาชนและสิ่งมีชีวิต</p>

หน่วยงาน	บทบาทหน้าที่
(ต่อ)	๖) ควบคุมและป้องกันสัตว์ป่าและสัตว์อพยพที่ได้รับผลกระทบจากสาธารณภัย
๘. สถานีอุตุนิยมวิทยาจังหวัดสุพรรณบุรี/สำนักงานสถิติจังหวัดสุพรรณบุรี /สำนักงานกสทช. เขต ๑๓ สุพรรณบุรี/สำนักงานบริการลูกค้า กสท.สุพรรณบุรี/บริษัท ทีโอที จำกัด สาขาสุพรรณบุรี	๑) ดำเนินการให้มีระบบสื่อสารและโทรคมนาคมทั้งระบบสื่อสารหลัก ระบบสื่อสารสำรอง ตลอดจนให้บริการฐานข้อมูลด้านสารสนเทศ การสื่อสาร ให้สามารถใช้งานได้ในทุกสถานการณ์ ๒) สนับสนุนข้อมูลสภาวะและการพยากรณ์อากาศ (สถานีอุตุนิยมวิทยาจังหวัด) และสถิติเพื่อการป้องกันและบรรเทาสาธารณภัย (สำนักงานสถิติจังหวัด) ๓) แจ้งเตือนภัย และให้บริการฐานข้อมูลด้านการเตือนภัยและการสื่อสารในภาวะวิกฤตตลอดจนสนับสนุนการใช้ระบบสื่อสารสำรอง ๔) สนับสนุนอุปกรณ์เครื่องมือเครื่องใช้ในการสื่อสาร การจัดการช่องทางการสื่อสารสำรองเพื่อใช้ในภาวะฉุกเฉินและสนับสนุนกำลังคน เพื่อบริการติดต่อสื่อสารได้ตลอดระยะเวลาช่วงที่เกิดภัยและพื้นที่ภายนอกเพื่อให้การช่วยเหลือได้อย่างรวดเร็ว ๕) ฟื้นฟูระบบสื่อสารเพื่อให้สามารถติดต่อสื่อสารได้
๙. สำนักงานพลังงานจังหวัดสุพรรณบุรี	๑) จัดทำฐานข้อมูลแหล่งพลังงาน เพื่อใช้สนับสนุนการปฏิบัติงานของกองอำนวยการป้องกันและบรรเทาสาธารณภัยจังหวัด ๒) กำหนดมาตรการควบคุมความปลอดภัยแหล่งผลิตพลังงาน
๑๐. สำนักงานพาณิชย์จังหวัดสุพรรณบุรี	๑) จัดทำทะเบียนฐานข้อมูลผู้ผลิต/ผู้นำเข้าสินค้าอุปโภคบริโภคที่จำเป็นต่อการครองชีพ ๒) สนับสนุนการบรรเทาสาธารณภัย โดยประสานผู้ผลิต/ผู้นำเข้าสินค้าที่จำเป็นต่อการครองชีพ ๓) ประสานผู้ผลิต/ผู้นำเข้า เพื่อส่งสินค้าเข้าแต่ละพื้นที่ให้เพียงพอกับความต้องการ โดยเฉพาะพื้นที่ประสบภัยและให้จำหน่ายในราคาปกติ
๑๑. สำนักงานป้องกันและบรรเทาสาธารณภัยจังหวัดสุพรรณบุรี/อำเภอ/องค์กรปกครองส่วนท้องถิ่น/สำนักงานโยธาธิการและผังเมืองจังหวัดสุพรรณบุรี/สำนักงานที่ดินจังหวัดสุพรรณบุรี/ศูนย์ป้องกันและบรรเทาสาธารณภัย เขต ๒ สุพรรณบุรี/การไฟฟ้าส่วนภูมิภาคจังหวัดสุพรรณบุรี/	๑) อำนวยการปฏิบัติ การประสานการปฏิบัติ ให้การสนับสนุนและช่วยเหลือหน่วยงานของรัฐองค์กรปกครองส่วนท้องถิ่นและหน่วยงานภาคเอกชนในการป้องกันและบรรเทาสาธารณภัยและให้ความช่วยเหลือและสงเคราะห์ผู้ประสบภัย ผู้ได้รับภัยอันตรายหรือผู้ได้รับความเสียหายจากสาธารณภัย (สำนักงานป้องกันและบรรเทาสาธารณภัยจังหวัด/อำเภอ/องค์กรปกครองส่วนท้องถิ่น) ๒) วางแผน กำหนดมาตรการ และส่งเสริมสนับสนุนการป้องกันเตรียมความพร้อม บรรเทา และฟื้นฟูจากสาธารณภัย โดยการกำหนดนโยบายด้านความปลอดภัย สร้างระบบป้องกัน เตรียมความพร้อมเตือนภัย ช่วยเหลือผู้ประสบภัยฟื้นฟูหลังเกิดภัย และการติดตาม

หน่วยงาน	บทบาทหน้าที่
การประสานส่วนภูมิภาค สาขา สุพรรณบุรี	<p>ประเมินผล เพื่อให้หลักประกันในด้านความมั่นคงปลอดภัยในชีวิตและทรัพย์สิน (สำนักงานป้องกันและบรรเทาสาธารณภัยจังหวัด/สำนักงานโยธาธิการและผังเมืองจังหวัด)</p> <p>๓) ส่งเสริมและสนับสนุนการพัฒนาเมือง โครงสร้างพื้นฐานและการบริหารจัดการที่ดิน เพื่อการป้องกันและบรรเทาสาธารณภัย (สำนักงานโยธาธิการและผังเมืองจังหวัดสุพรรณบุรี/สำนักงานที่ดินจังหวัดสุพรรณบุรี/ศูนย์ป้องกันและบรรเทาสาธารณภัย เขต ๒ สุพรรณบุรี/การไฟฟ้าส่วนภูมิภาคจังหวัดสุพรรณบุรี/การประสานส่วนภูมิภาค สาขาสุพรรณบุรี)</p> <p>๔) ประสานความช่วยเหลือในการป้องกัน การช่วยเหลือ การบรรเทาและฟื้นฟูหน่วยงาน ทั้งภายในและภายนอกจังหวัด (สำนักงานป้องกันและบรรเทาสาธารณภัยจังหวัด/อำเภอ/องค์กรปกครองส่วนท้องถิ่น)</p> <p>๕) จัดทำคลังข้อมูลสาธารณภัย เพื่อการบูรณาการในการป้องกันและบรรเทาสาธารณภัย</p>
๑๒. สำนักงานแรงงานจังหวัด สุพรรณบุรี/สำนักงานสวัสดิการ และคุ้มครองแรงงานจังหวัด สุพรรณบุรี/สำนักงาน ประกันสังคมจังหวัดสุพรรณบุรี/ สำนักงานจัดหางานจังหวัด สุพรรณบุรี	<p>๑) จัดเตรียม จัดหาแรงงานที่มีความรู้ทางเทคนิค เพื่อประโยชน์ในการป้องกันและบรรเทาสาธารณภัย</p> <p>๒) ให้การศึกษา อบรม และฝึกฝนแรงงานในสถานประกอบการ เพื่อความปลอดภัยในการทำงานและสามารถป้องกันและรักษาความปลอดภัยในสถานประกอบการของตนเอง</p> <p>๓) ตรวจสอบข้อมูลแรงงานที่ได้รับผลกระทบจากสาธารณภัย เพื่อให้การช่วยเหลือด้านคุ้มครองและเรียกร้องสิทธิที่พึงได้ตามกฎหมายแรงงาน</p> <p>๔) ฝึกอาชีพและจัดหางานให้ผู้ประสบภัย</p> <p>๕) จัดหน่วยให้บริการด้านประกันสังคมแก่แรงงานที่ประสบภัย</p>
๑๓. สำนักงานวัฒนธรรม จังหวัดสุพรรณบุรี	<p>๑) จัดทำฐานข้อมูลโบราณสถานที่สามารถใช้เป็นจุดอพยพศูนย์พักพิงชั่วคราว หรือสถานที่อำนวยความสะดวกแก่การปฏิบัติงานของกองอำนวยการป้องกันและบรรเทาสาธารณภัยจังหวัด</p> <p>๒) จัดเตรียมพื้นที่โบราณสถานที่สามารถใช้เป็นจุดอพยพ ศูนย์พักพิงชั่วคราว หรือสถานที่อำนวยความสะดวกแก่การปฏิบัติงานของกองอำนวยการป้องกันและบรรเทาสาธารณภัยจังหวัด</p> <p>๓) พื้นฟู บูรณะ ศาสนสถาน (ยกเว้นวัด) โบราณสถาน โบราณวัตถุที่เสียหายจากสาธารณภัยให้กลับคืนสู่สภาพเดิม</p>
๑๔. สำนักงานเขตพื้นที่ การศึกษามัธยมศึกษา เขต ๙/ สำนักงานเขตพื้นที่การศึกษา	<p>๑) พัฒนาหลักสูตรการเรียนการสอนเกี่ยวกับการป้องกันและบรรเทาสาธารณภัยทุกระดับชั้น ตั้งแต่การศึกษาขั้นพื้นฐานจนถึงระดับชั้นอุดมศึกษา</p>

หน่วยงาน	บทบาทหน้าที่
<p>ประถมศึกษาสุพรรณบุรี เขต ๑/ สำนักงานเขตพื้นที่การศึกษา</p> <p>ประถมศึกษาสุพรรณบุรี เขต ๒/ สำนักงานเขตพื้นที่การศึกษา</p> <p>ประถมศึกษาสุพรรณบุรี เขต ๓</p>	<p>๒) ส่งเสริมหน่วยงานการศึกษาให้มีบทบาทในการช่วยเหลือสนับสนุน การป้องกันและบรรเทาสาธารณภัย</p> <p>๓) ส่งเสริม ให้ความรู้ สร้างจิตสำนึก แก่นักเรียนนักศึกษาและ ประชาชน ให้มีส่วนร่วมในการป้องกันและบรรเทาสาธารณภัย</p> <p>๔) สนับสนุนบุคลากรด้านการศึกษา เช่น ลูกเสือและเนตรนารี เพื่อสนับสนุนการปฏิบัติงานของกองอำนวยการป้องกันและบรรเทา สาธารณภัยจังหวัด</p> <p>๕) สํารวจและจัดทำฐานข้อมูลสถานศึกษา เพื่อใช้เป็นศูนย์พักพิง ชั่วคราว</p>
<p>๑๕. สำนักงานสาธารณสุข จังหวัดสุพรรณบุรี/โรงพยาบาล ทุกแห่งในจังหวัดสุพรรณบุรี</p>	<p>๑) จัดเตรียมและจัดหาทรัพยากรทางการแพทย์และการสาธารณสุข ให้พร้อมสำหรับการป้องกันและบรรเทาสาธารณภัย</p> <p>๒) จัดทำระบบฐานข้อมูลทรัพยากรด้านการแพทย์และสาธารณสุขของ รัฐและเอกชน เพื่อให้พร้อมต่อการปฏิบัติเมื่อเกิดสาธารณภัย</p> <p>๓) พัฒนาระบบการแพทย์ฉุกเฉิน และหน่วยกู้ชีพที่พร้อม ออกปฏิบัติงานช่วยเหลือผู้ประสบภัยอย่างมีประสิทธิภาพพร้อมทั้ง จัดระบบเครือข่ายสาธารณสุขให้บริการและสนับสนุน การปฏิบัติงานทั่วประเทศ โดยร่วมมือกับหน่วยงานที่เกี่ยวข้องเพื่อ เตรียมความพร้อมให้สามารถใช้ประโยชน์ได้ทันทีเมื่อเกิด สาธารณภัย</p> <p>๔) จัดให้มีการพัฒนาระบบฐานข้อมูลความเสียหายทางด้าน สาธารณสุขและการรายงานผลอย่างถูกต้องและรวดเร็ว</p> <p>๕) ให้ความรู้แก่ประชาชนและชุมชนในด้านการรักษาพยาบาลเบื้องต้น การสุขภาพและอนามัยสิ่งแวดล้อม เพื่อให้สามารถช่วยเหลือ ตนเองและผู้อื่นได้เมื่อประสบภัย</p> <p>๖) เฝ้าระวัง ควบคุม ติดตาม สถานการณ์โรคติดต่อ และจัดให้มี การรักษาพยาบาลการอนามัยการสุขภาพการป้องกันโรค แก่ผู้ประสบภัย</p> <p>๗) ฟื้นฟูสภาพจิตใจของผู้ประสบภัยให้กลับมาดำรงชีวิตได้ตามปกติ</p>
<p>๑๖. สำนักงานอุตสาหกรรม จังหวัดสุพรรณบุรี</p>	<p>๑) กำหนดมาตรฐานและกำกับดูแลการผลิตสินค้าอุตสาหกรรม สินค้า ชุมชนที่อยู่ในความรับผิดชอบ ให้เป็นไปอย่างมีคุณภาพตามที่ กฎหมายกฎระเบียบและวิธีการอื่นที่กำหนด</p> <p>๒) จัดทำแผนการจัดการสาธารณสุขให้สอดคล้องกับแผนการป้องกัน และบรรเทาสาธารณภัยจังหวัด</p> <p>๓) กำหนดมาตรฐานและกำกับดูแลการผลิตสินค้าอุตสาหกรรม สินค้า ชุมชนที่อยู่ในความรับผิดชอบ ให้เป็นไปอย่างมีคุณภาพตามที่ กฎหมายกฎระเบียบและวิธีการอื่นที่กำหนด</p>

หน่วยงาน	บทบาทหน้าที่
(ต่อ)	<ul style="list-style-type: none"> ๔) จัดทำแผนการจัดการสาธารณสุขให้สอดคล้องกับแผนการป้องกันและบรรเทาสาธารณสุขจังหวัด ๕) สนับสนุนข้อมูลและผู้เชี่ยวชาญด้านการจัดการสารเคมีและวัตถุอันตราย เพื่อการป้องกันและบรรเทาสาธารณสุข ๖) จัดทำฐานข้อมูลทรัพยากรของแหล่งอุตสาหกรรม เพื่อใช้สนับสนุนการป้องกันและบรรเทาสาธารณสุข ๗) ให้ความช่วยเหลือภาคอุตสาหกรรมที่ได้รับผลกระทบจากสาธารณสุข
๑๗. กองบังคับการตำรวจภูธรจังหวัดสุพรรณบุรี/สถานีตำรวจภูธรทุกแห่งในจังหวัดสุพรรณบุรี	<ul style="list-style-type: none"> ๑) รักษาความสงบเรียบร้อยความปลอดภัยของประชาชนในพื้นที่ประสบภัยและพื้นที่ใกล้เคียง ๒) ควบคุม บังคับใช้กฎหมาย เพื่อป้องกันและปราบปรามการกระทำผิดทางอาญา ๓) ปฏิบัติหน้าที่ด้านการพิสูจน์เอกลักษณ์บุคคล การจัดการศพ การติดตามผู้สูญหาย และการส่งกลับ ๔) จัดระบบจราจรพื้นที่ประสบภัยและพื้นที่ใกล้เคียง ๕) จัดชุดเจ้าหน้าที่ผู้เชี่ยวชาญพิเศษ สนับสนุนการป้องกันและบรรเทาสาธารณสุข เช่น ชุดกู้ภัย ชุดสุนัขค้นหา ชุดเก็บกู้และทำลายวัตถุระเบิด ๖) สนับสนุนกำลังเจ้าหน้าที่ เครื่องมืออุปกรณ์ และยานพาหนะแก่กองอำนวยการป้องกันและบรรเทาสาธารณสุขจังหวัด
๑๘. สำนักงานพระพุทธศาสนาจังหวัดสุพรรณบุรี	<ul style="list-style-type: none"> ๑) จัดทำฐานข้อมูลวัดที่สามารถใช้เป็นจุดอพยพ ศูนย์พักพิงชั่วคราวหรือสถานที่อำนวยความสะดวกแก่การปฏิบัติงานของกองบัญชาการป้องกันและบรรเทาสาธารณสุขแห่งชาติและกองอำนวยการป้องกันและบรรเทาสาธารณสุขในพื้นที่ ๒) พื้นฟูบูรณะวัดที่เสียหายจากสาธารณสุขให้กลับสู่สภาพเดิม ๓) จัดเตรียมพื้นที่วัดที่สามารถใช้เป็นจุดอพยพศูนย์พักพิงชั่วคราวหรือสถานที่อำนวยความสะดวกแก่การปฏิบัติงานของกองบัญชาการป้องกันและบรรเทาสาธารณสุขแห่งชาติ และกองอำนวยการป้องกันและบรรเทาสาธารณสุขจังหวัด
๑๙. สำนักงานเหล่ากาชาดจังหวัดสุพรรณบุรี	<ul style="list-style-type: none"> ๑) จัดเตรียมโลหิต ยา เวชภัณฑ์ วัสดุอุปกรณ์ต่าง ๆ ตลอดจนเครื่องมืออุปกรณ์บริโภค เพื่อใช้ในการบรรเทาทุกข์และสงเคราะห์ผู้ประสบภัย ๒) ฝึกอบรมเจ้าหน้าที่เหล่ากาชาดจังหวัดและประชาชน เพื่อเตรียมพร้อมรับภัยพิบัติและให้ความรู้เกี่ยวกับการปฐมพยาบาล การสาธารณสุข เพื่อให้สามารถช่วยเหลือตนเองและผู้อื่นได้เมื่อประสบภัย

หน่วยงาน	บทบาทหน้าที่
(ต่อ)	๓) บรรเทาทุกข์ผู้ประสบภัย ขณะเกิดเหตุและหลังเกิดเหตุด้วยการบริการทางการแพทย์ ทั้งการรักษาพยาบาลและป้องกันโรคและสงเคราะห์เครื่องอุปโภคบริโภคตลอดจนอุปกรณ์และบริการอื่น ๆ ตามความจำเป็นของผู้ประสบภัย ๔) ติดต่อประสานความร่วมมือกับสภาอากาศจังหวัดใกล้เคียง
๒๐. สถานีวิทยุกระจายเสียงแห่งประเทศไทยจังหวัดสุพรรณบุรี/สำนักงานประชาสัมพันธ์จังหวัดสุพรรณบุรี	๑) ควบคุม กำกับ ดูแลการใช้คลื่นความถี่วิทยุกระจายเสียงวิทยุโทรทัศน์ เพื่อสนับสนุนการจัดการสาธารณสุขภัยเมื่อได้รับการประสานจากหน่วยงานที่เกี่ยวข้อง ๒) แจ้งข้อมูลข่าวสารสถานการณ์สาธารณสุขภัยที่เกิดขึ้นให้ประชาชนและบุคคลทั่วไป ได้รับทราบเป็นระยะ ๆ
๒๑. องค์กรเอกชนมูลนิธิและภาคเอกชน	๑) สนับสนุนกองอำนาจการป้องกันและสาธารณสุขภัยจังหวัด ตามที่ได้รับการร้องขอ ๒) สนับสนุนการจัดทำฐานข้อมูลทรัพยากรที่เกี่ยวข้องกับการป้องกันและบรรเทาสาธารณสุขภัย

๓.๔ การจัดตั้งองค์กรปฏิบัติ

๓.๔.๑ ระดับนโยบาย

คณะกรรมการป้องกันและบรรเทาสาธารณภัยแห่งชาติ (กปภ.ช.) มีหน้าที่กำหนดนโยบายการป้องกันและบรรเทาสาธารณภัยแห่งชาติ บูรณาการพัฒนาระบบการป้องกันและบรรเทาสาธารณภัยระหว่างหน่วยงานของรัฐและหน่วยงานภาคเอกชนให้มีประสิทธิภาพ มีองค์ประกอบและอำนาจหน้าที่ตามที่ระบุในมาตรา ๖ และมาตรา ๗ แห่งพระราชบัญญัติป้องกันและบรรเทาสาธารณภัย พ.ศ. ๒๕๕๐

คณะกรรมการป้องกันอุบัติภัยแห่งชาติ (กปอ.) มีหน้าที่เสนอแนะนโยบายเกี่ยวกับการป้องกันอุบัติภัยของประเทศ และเสนอแนะแนวทางปฏิบัติและประสานงานระหว่างหน่วยงานของรัฐ โดยมีองค์ประกอบและอำนาจหน้าที่ ตามระเบียบสำนักนายกรัฐมนตรีว่าด้วยการป้องกันอุบัติภัยแห่งชาติ พ.ศ. ๒๕๓๘ และที่แก้ไขเพิ่มเติม

๓.๔.๒ ระดับปฏิบัติ

๑) **กองบัญชาการป้องกันและบรรเทาสาธารณภัยแห่งชาติ (บกปภ.ช.)** ทำหน้าที่อำนาจการ ควบคุม กำกับดูแล และประสานการปฏิบัติการป้องกันและบรรเทาสาธารณภัยของกองอำนาจการป้องกันและบรรเทาสาธารณภัยระดับต่าง ๆ โดยมีรัฐมนตรีว่าการกระทรวงมหาดไทยเป็นผู้บัญชาการป้องกันและบรรเทาสาธารณภัยแห่งชาติ และปลัดกระทรวงมหาดไทยเป็นรองผู้บัญชาการป้องกันและบรรเทาสาธารณภัยแห่งชาติ

ในกรณีการจัดการสาธารณสุขขนาดใหญ่ (ระดับ ๓) มีรัฐมนตรีว่าการกระทรวงมหาดไทย และกรณีสาธารณสุขร้ายแรงอย่างยิ่ง (ระดับ ๔) มีนายกรัฐมนตรี หรือรองนายกรัฐมนตรี ที่นายกรัฐมนตรีได้รับมอบหมาย ในการควบคุม สั่งการ และบัญชาการเหตุการณ์

๒) กองอำนาจการป้องกันและบรรเทาสาธารณภัยกลาง (กอปภ.ก.) มีหน้าที่เสนอนโยบายเกี่ยวกับการป้องกันอุบัติภัยของประเทศ และเสนอแนะแนวทางปฏิบัติและประสานงานระหว่างหน่วยงานของรัฐ โดยมีองค์ประกอบ และอำนาจหน้าที่ตามระเบียบสำนักนายกรัฐมนตรีว่าด้วยการป้องกันอุบัติภัยแห่งชาติ พ.ศ. ๒๕๓๘ และที่แก้ไขเพิ่มเติม โดยให้กรมป้องกันและบรรเทาสาธารณภัย จัดตั้งกองอำนาจการป้องกันและบรรเทาสาธารณภัยกลาง มีอธิบดีกรมป้องกันและบรรเทาสาธารณภัยเป็นผู้อำนวยการกลาง มีความรับผิดชอบ ดังนี้

(๑) **ภาวะปกติ** ประสานงาน และบูรณาการข้อมูลและการปฏิบัติการของหน่วยงานที่เกี่ยวข้องทั้งในส่วนของการสรรพกำลัง เครื่องมืออุปกรณ์ แผนปฏิบัติการ เพื่อเตรียมความพร้อมในการป้องกันและแก้ไขปัญหาสาธารณภัยทั้งระบบ

(๒) **ภาวะใกล้เกิดภัย** เตรียมการเผชิญเหตุ การติดตามและเฝ้าระวังสถานการณ์ วิเคราะห์ข้อมูลที่เกี่ยวข้อง ประเมินสถานการณ์ และแจ้งเตือน รวมถึงรายงานและเสนอความเห็นต่อผู้บัญชาการป้องกันและบรรเทาสาธารณภัยแห่งชาติหรือนายกรัฐมนตรี แล้วแต่ระดับการจัดการสาธารณภัย เพื่อตัดสินใจในการรับมือกับสาธารณภัยที่จะเกิดขึ้น โดยเรียกหน่วยงานที่เกี่ยวข้องเพื่อเป็นการประกอบกำลังเริ่มปฏิบัติการ

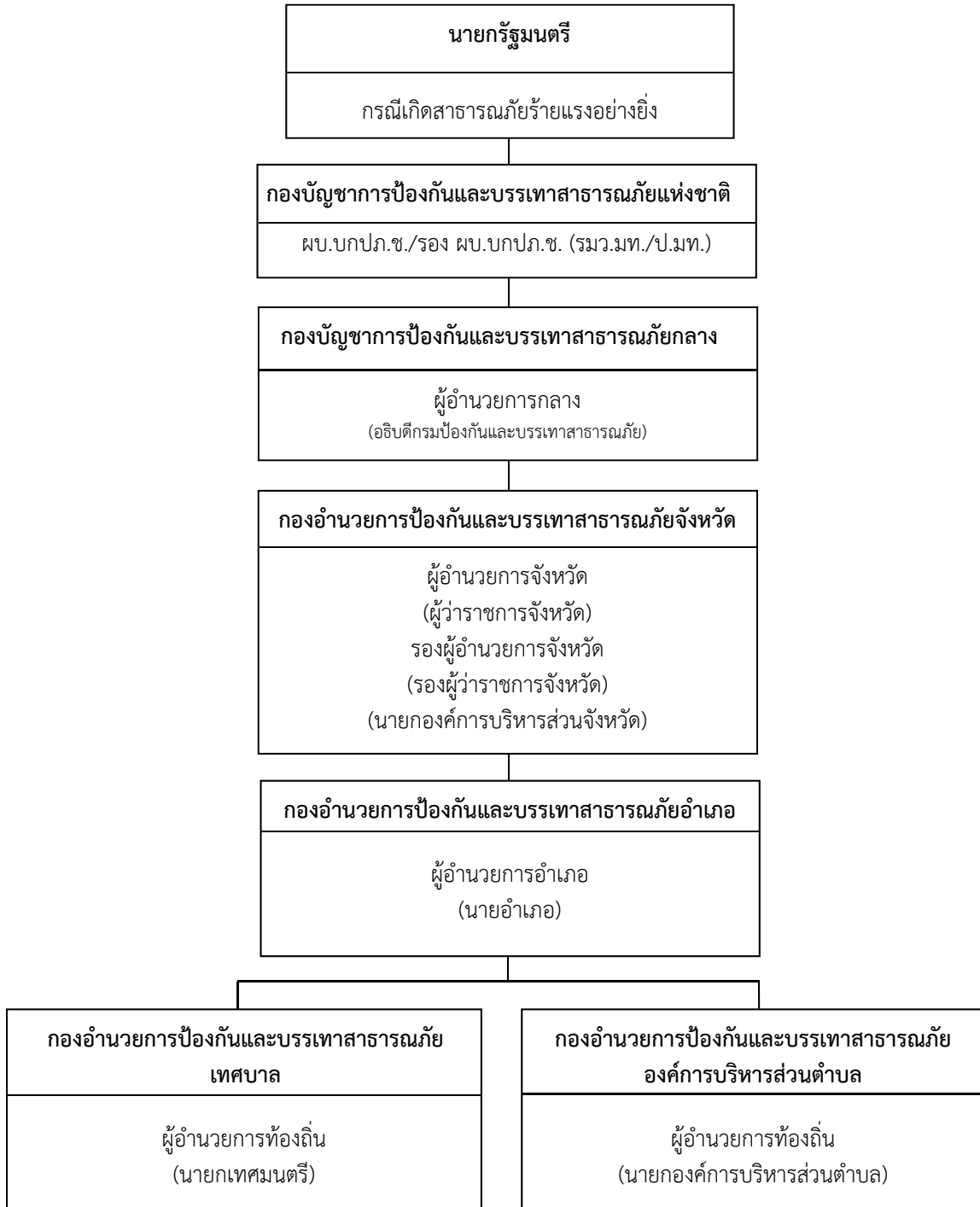
(๓) **ภาวะเกิดภัย** อำนาจการ และบูรณาการประสานการปฏิบัติ ในกรณีความรุนแรงของสาธารณภัยระดับ ๑ และระดับ ๒ และให้กองอำนาจการป้องกันและบรรเทาสาธารณภัยกลาง รับผิดชอบในการอำนาจการ ประเมินสถานการณ์ และสนับสนุนการสั่งการ จากกองบัญชาการป้องกันและบรรเทาสาธารณภัยแห่งชาติ รวมทั้งติดตามและเฝ้าระวังสถานการณ์ วิเคราะห์ ประเมินสถานการณ์ รายงาน แจ้งเตือน และเสนอความคิดเห็นต่อผู้บัญชาการป้องกันและบรรเทาสาธารณภัยแห่งชาติหรือนายกรัฐมนตรี เพื่อตัดสินใจยกระดับในการจัดการสาธารณภัยระดับ ๓ และระดับ ๔

ทั้งนี้ ให้กองอำนาจการป้องกันและบรรเทาสาธารณภัยกลาง ทำหน้าที่เป็นส่วนหนึ่งในศูนย์ประสานงานของกองบัญชาการป้องกันและบรรเทาสาธารณภัยแห่งชาติ ในกรณีเกิดสาธารณภัยระดับ ๓ และระดับ ๔

๓) กองอำนาจการป้องกันและบรรเทาสาธารณภัยจังหวัด (กอปภ.จ.) ทำหน้าที่อำนาจการ ควบคุม สนับสนุน และประสานการปฏิบัติ การป้องกันและบรรเทาสาธารณภัยในพื้นที่รับผิดชอบ โดยมีผู้ว่าราชการจังหวัด เป็นผู้อำนวยการจังหวัด รองผู้ว่าราชการจังหวัดที่ผู้ว่าราชการจังหวัดมอบหมาย และนายกองค์การบริหารส่วนจังหวัดเป็นรองผู้อำนวยการจังหวัด ทั้งนี้ ให้เป็นไปตามคำสั่งจังหวัดสุพรรณบุรี ที่ ๑๖๓๒/๒๕๕๘ สั่ง ณ วันที่ ๒๙ พฤษภาคม พ.ศ. ๒๕๕๘ เรื่อง จัดตั้งกองอำนาจการป้องกันและบรรเทาสาธารณภัยจังหวัดสุพรรณบุรี (ภาคผนวก ค คำสั่งจัดตั้งกองอำนาจการป้องกันและบรรเทาสาธารณภัยจังหวัดสุพรรณบุรี)

๔) กองอำนาจการป้องกันและบรรเทาสาธารณภัยอำเภอ (กอปภ.อ.) ทำหน้าที่ อำนาจการ ควบคุม สนับสนุน และประสานการปฏิบัติกับองค์กรปกครองส่วนท้องถิ่นในเขตพื้นที่รับผิดชอบ ในการป้องกันและบรรเทาสาธารณภัยและปฏิบัติตามที่ผู้ว่าราชการจังหวัด หรือกองอำนาจการป้องกันและบรรเทาสาธารณภัยจังหวัดมอบหมาย โดยมีนายอำเภอเป็นผู้อำนวยการอำเภอ

๕) กองอำนาจการป้องกันและบรรเทาสาธารณภัยเทศบาล (กอปภ.ทน/ทม./ทต.) ทำหน้าที่ปฏิบัติการป้องกันและบรรเทาสาธารณภัยและเป็นหน่วยเผชิญเหตุเมื่อเกิดสาธารณภัย จัดทำแผนปฏิบัติการในการป้องกันและบรรเทาสาธารณภัยของเทศบาล (ระดับการเผชิญเหตุการณ) ช่วยเหลือผู้อำนวยการจังหวัด และผู้อำนวยการอำเภอตามที่ได้รับมอบหมาย พร้อมทั้งสนับสนุนการป้องกันและบรรเทาสาธารณภัยให้องค์กรปกครองส่วนท้องถิ่นในพื้นที่ติดต่อหรือใกล้เคียงเมื่อได้รับการร้องขอ โดยมีนายกเทศมนตรีเป็นผู้อำนวยการ



แผนภาพที่ ๓ - ๑ กลไกในการจัดการความเสี่ยงจากสาธารณภัย

๖) กองอำนาจการป้องกันและบรรเทาสาธารณภัยองค์การบริหารส่วนตำบล (กอปภ.อบต.)

ทำหน้าที่ปฏิบัติการป้องกันและบรรเทาสาธารณภัยและเป็นหน่วยเผชิญเหตุเมื่อเกิดสาธารณภัย จัดทำแผนปฏิบัติการในการป้องกันและบรรเทาสาธารณภัยขององค์การบริหารส่วนตำบล (ระดับการเผชิญเหตุการณ์) ช่วยเหลือผู้อำนวยการจังหวัดและผู้อำนวยการอำเภอตามที่ได้รับมอบหมาย พร้อมทั้งสนับสนุนการป้องกันและบรรเทาสาธารณภัยให้องค์กรปกครองส่วนท้องถิ่นในพื้นที่ติดต่อหรือใกล้เคียง เมื่อได้รับการร้องขอ โดยมีนายกองค์การบริหารส่วนตำบลเป็นผู้อำนวยการ

๓.๕ การปฏิบัติร่วมกับหน่วยงานที่เกี่ยวข้อง

๓.๕.๑ การปฏิบัติร่วมกับหน่วยทหาร

กองอำนวยการป้องกันและบรรเทาสาธารณภัยจังหวัดสุพรรณบุรี ประสานการปฏิบัติในการป้องกันและบรรเทาสาธารณภัยในเขตพื้นที่รับผิดชอบร่วมกับหน่วยทหาร ในสถานการณ์ภัยพิบัติที่มีความรุนแรงระดับ ๑ และ ๒ หากมีการร้องขอจากกองอำนวยการป้องกันและบรรเทาสาธารณภัยจังหวัดสุพรรณบุรี ให้หน่วยทหารเข้าดำเนินการช่วยเหลือ โดยหน่วยทหารที่ได้รับแบ่งมอบพื้นที่รับผิดชอบจัดชุดประเมินภัยพิบัติของหน่วย (UDAT : Unit Disaster Assessment Team) เข้าประสานและตรวจสอบพื้นที่ภัยพิบัติ พร้อมทั้งจัดกำลังพล ยุทโธปกรณ์ และเครื่องมือต่าง ๆ เข้าสนับสนุนกองอำนวยการป้องกันและบรรเทาสาธารณภัยในเขตพื้นที่ ตามแผนที่กำหนดดังนี้

อำเภอ	ศบภ.หน่วยรับผิดชอบ		ผู้แทน กท.
	ทบ.	ทอ.	
เมืองสุพรรณบุรี	ศบภ.มทบ. ๑๗		ผู้แทน ศบภ.มทบ. ๑๗
เดิมบางนางบวช	ศบภ.มทบ. ๑๗		ผู้แทน ศบภ.มทบ. ๑๗
ด่านช้าง	ศบภ.มทบ. ๑๗		ผู้แทน ศบภ.มทบ. ๑๗
บางปลาม้า		ศบภ.รร.การบิน	ผู้แทน ศบภ.รร.การบิน
ศรีประจันต์	ศบภ.มทบ. ๑๗		ผู้แทน ศบภ.มทบ. ๑๗
ดอนเจดีย์	ศบภ.มทบ. ๑๗		ผู้แทน ศบภ.มทบ. ๑๗
สองพี่น้อง		ศบภ.รร.การบิน	ผู้แทน ศบภ.รร.การบิน
สามชุก	ศบภ.มทบ. ๑๗		ผู้แทน ศบภ.มทบ. ๑๗
อู่ทอง	ศบภ.มทบ. ๑๗		ผู้แทน ศบภ.มทบ. ๑๗
หนองหญ้าไซ	ศบภ.มทบ. ๑๗		ผู้แทน ศบภ.มทบ. ๑๗

๓.๕.๒ การปฏิบัติร่วมกับภาคประชาสังคมและองค์การสาธารณกุศล

๑) ก่อนเกิดสาธารณภัย

(๑) สำนักงานป้องกันและบรรเทาสาธารณภัยจังหวัดสุพรรณบุรี จัดทำบัญชีรายชื่อองค์การสาธารณกุศลในเขตจังหวัดพร้อมสถานที่ตั้ง รายชื่อผู้ติดต่อประสานงาน หมายเลขโทรศัพท์ และทรัพยากรที่สามารถให้การสนับสนุนได้ (ภาคผนวก)

(๒) ให้องค์การสาธารณกุศลในจังหวัดสุพรรณบุรี จัดเจ้าหน้าที่ประสานงานกับสำนักงานป้องกันและบรรเทาสาธารณภัยจังหวัดสุพรรณบุรี ตลอด ๒๔ ชั่วโมง พร้อมอุปกรณ์และกำลังคนที่สามารถปฏิบัติภารกิจได้

(๓) ให้สำนักงานป้องกันและบรรเทาสาธารณภัยจังหวัดสุพรรณบุรี ทำหน้าที่ประสานขอรับการสนับสนุนกำลังเจ้าหน้าที่และทรัพยากรจากศูนย์ป้องกันและบรรเทาสาธารณภัย เขต ๒ สุพรรณบุรี สำหรับปฏิบัติการป้องกันและบรรเทาสาธารณภัยในพื้นที่จังหวัดสุพรรณบุรี

๒) ขณะเกิดสาธารณภัย

(๑) เมื่อเกิดสาธารณภัยขึ้น ถ้าองค์การสาธารณกุศลไปถึงพื้นที่ประสบภัยก่อนเจ้าหน้าที่ผู้รับผิดชอบ ให้กันเขตพื้นที่อันตรายและกันไม่ให้ผู้ที่ไม่เกี่ยวข้องเข้าไปยังพื้นที่อันตราย พร้อมทั้งแจ้งหน่วยงานหรือเจ้าหน้าที่ผู้รับผิดชอบโดยทันที เพื่อดำเนินการควบคุมสถานการณ์สาธารณภัย

(๒) กรณีที่ได้รับการประสานจากสำนักงานป้องกันและบรรเทาสาธารณภัยจังหวัดสุพรรณบุรีหรือหน่วยงานที่รับผิดชอบ เช่น ตำรวจ เทศบาล องค์การบริหารส่วนตำบล ให้องค์การสาธารณสุขจัดชุดเคลื่อนที่เร็วออกไปยังที่เกิดเหตุ และให้รายงานตัวที่ศูนย์บัญชาการเหตุการณ์หรือผู้บัญชาการเหตุการณ์เพื่อรับมอบหมายภารกิจในการปฏิบัติการ

๓) หลังเกิดสาธารณภัย

(๑) ให้องค์การสาธารณสุขในจังหวัดสุพรรณบุรี/อปพร. ช่วยเหลือเจ้าหน้าที่ หรือหน่วยงานที่เกี่ยวข้องในการรักษาความปลอดภัยในสถานที่เกิดเหตุและพื้นที่รองรับการอพยพ

(๒) ให้องค์การปกครองส่วนท้องถิ่นในพื้นที่/องค์การสาธารณสุขในจังหวัดสุพรรณบุรี/อปพร. ประสานหน่วยแพทย์และพยาบาล อีกทั้งให้การรักษาพยาบาลเบื้องต้นแก่ผู้ประสบสาธารณภัยพร้อมทั้งลำเลียงผู้ได้รับบาดเจ็บส่งโรงพยาบาล

(๓) ให้องค์การปกครองส่วนท้องถิ่นในพื้นที่/องค์การสาธารณสุขในจังหวัดสุพรรณบุรี/อปพร. อพยพช่วยเหลือผู้ประสบสาธารณภัยไปยังที่ปลอดภัย หรือพื้นที่ศูนย์พักพิงชั่วคราว

การประสานงาน

ในภาวะปกติ สำนักงานป้องกันและบรรเทาสาธารณภัยจังหวัดสุพรรณบุรี เป็นหน่วยงานหลักในการประสานงานกับศูนย์ป้องกันและบรรเทาสาธารณภัย เขต ๒ สุพรรณบุรี และองค์การสาธารณสุขในพื้นที่

ในภาวะฉุกเฉิน เมื่อเกิดเหตุสาธารณภัยขึ้น หรือมีการประกาศเขตภัยพิบัติในพื้นที่ที่ประสบสาธารณภัย ให้อาสาสมัคร มูลนิธิ องค์การสาธารณสุข ต้องรายงานตัวต่อผู้บัญชาการเหตุการณ์หรือศูนย์บัญชาการเหตุการณ์จังหวัด อำเภอ หรือองค์การปกครองส่วนท้องถิ่นแห่งพื้นที่ที่จัดตั้งขึ้นแล้วแต่กรณีเพื่อประสานการปฏิบัติ

บทที่ ๔

การลดความเสี่ยงจากสาธารณภัย

การลดความเสี่ยงจากสาธารณภัย เป็นการวิเคราะห์และเตรียมพร้อมเพื่อรับมือกับสาธารณภัยที่อาจเกิดขึ้นได้ เป็นแนวคิดและกระบวนการที่มีความสำคัญอย่างยิ่ง เนื่องจากโลกในปัจจุบันต้องเผชิญกับการเปลี่ยนแปลงสภาวะแวดล้อมและภูมิอากาศ จนทำให้ภัยทางธรรมชาติมีความรุนแรงและผันผวน ก่อให้เกิดความสูญเสียต่อชีวิต สภาวะแวดล้อม และสิ่งสาธารณประโยชน์ต่าง ๆ เป็นอย่างมาก ดังนั้นจุดมุ่งเน้นในการจัดการสาธารณภัยในปัจจุบัน จึงหันไปสู่ความพยายามในการจัดการความเสี่ยงจากสาธารณภัย โดยให้ความสำคัญอย่างยิ่งกับมาตรการป้องกันและลดผลกระทบ มาตรการการเตรียมความพร้อม และมาตรการการเสริมสร้างศักยภาพ และความสามารถของชุมชนในพื้นที่เสี่ยงมากขึ้น เพื่อให้สามารถปรับตัวต่อสถานการณ์ต่างๆ ได้อย่างมีประสิทธิภาพตามแนวคิดการสร้างชุมชนที่มีความสามารถ “รู้รับ ปรับตัว และฟื้นเร็วตัวอย่างยั่งยืน” (Disaster Resilience)

“ความเสี่ยงจากสาธารณภัย (Disaster Risk)” หมายถึง “โอกาสที่จะเกิดการสูญเสียจากสาธารณภัย ทั้งต่อชีวิต ร่างกาย ทรัพย์สิน ความเป็นอยู่ และภาคบริการต่าง ๆ ในชุมชนใดชุมชนหนึ่ง ณ ระยะเวลาใดเวลาหนึ่งในอนาคต” สามารถแทนด้วยสมการแสดงความสัมพันธ์ของปัจจัยที่เกี่ยวข้องกับความเสี่ยง ได้แก่ ภัย ความล่อแหลม ความเปราะบาง และศักยภาพ ดังนี้

$$\text{ความเสี่ยงจากสาธารณภัย (DR)} = \frac{\text{ภัย (H)} \times \text{ความล่อแหลม (E)} \times \text{ความเปราะบาง (V)}}{\text{ศักยภาพ (C)}}$$

ภัย (Hazard) คือ เหตุการณ์ หรืออันตรายที่เกิดจากธรรมชาติ หรือจากการกระทำของมนุษย์ที่อาจนำมาซึ่งความสูญเสียต่อทรัพย์สิน ตลอดจนทำให้เกิดผลกระทบทางเศรษฐกิจ สังคม และสิ่งแวดล้อม

ความล่อแหลม (Exposure) คือ การที่สิ่งใด ๆ ก็ตามมีสถานที่ตั้งอยู่ภายในอาณาบริเวณพื้นที่ที่อาจเกิดภัย และมีโอกาสได้รับความเสียหายจากภัยนั้น ๆ ได้หมายความรวมถึง ประชาชน ทรัพย์สิน อาคารบ้านเรือน กิจการร้านค้า หรือสภาพแวดล้อมต่าง ๆ ที่ปรากฏอยู่ในอาณาเขตนั้น

ความเปราะบาง (Vulnerability) คือ ปัจจัยหรือสภาวะใด ๆ ที่ทำให้ชุมชนหรือสังคมขาดความสามารถในการป้องกันตนเอง หรือไม่สามารับมือกับภัยอันตรายที่อาจเกิดขึ้น หรือแม้กระทั่งไม่สามารถฟื้นฟูชีวิต สังคม และสภาพแวดล้อมได้อย่างรวดเร็วจากความเสียหายที่เกิดขึ้นได้

ศักยภาพ (Capacity) คือ ความรู้ ทักษะ และทรัพยากรต่าง ๆ ที่มีอยู่ในชุมชน สังคม หรือหน่วยงานใด ๆ ที่สามารถนำมาใช้เพื่อให้บรรลุเป้าหมายที่ตั้งไว้ การที่ชุมชนมีความสามารถในการช่วยเหลือตนเอง และสามารถรับมือกับภัยต่าง ๆ ได้โดยศักยภาพของตนเองในระดับหนึ่งนั้นมีอยู่หลายด้าน ไม่ว่าจะเป็นการมีโครงการสาธารณูปโภคที่ดีในชุมชน ความพร้อมของอุปกรณ์ และเครื่องมือต่าง ๆ ในชุมชนที่จะเอาไว้ช่วยเหลือเมื่อเกิดภัย การช่วยเหลือครอบครัวและชุมชนเมื่อเกิดเหตุการณ์วิกฤตอย่างทันท่วงที ตลอดจนความเข้มแข็งขององค์กรชุมชน เป็นต้น

๔.๑ การป้องกันและลดผลกระทบในพื้นที่เสี่ยงภัย

การป้องกันและลดผลกระทบเป็นการดำเนินการก่อนเกิดภัย ทั้งที่ใช้โครงสร้างและไม่ใช้โครงสร้าง เพื่อขจัดหรือลดโอกาสที่สาธารณภัยจะสร้างผลกระทบต่อบุคคล ชุมชน หรือสังคม ดังนี้

๔.๑.๑ **มาตรการที่ใช้โครงสร้าง** เป็นมาตรการการเปลี่ยนแปลงทางโครงสร้างด้านสาธารณูปโภคต่าง ๆ เช่น การเสริมความแข็งแรงของโครงสร้างอาคาร การยกระดับผนังกันน้ำ ฯลฯ เพื่อการป้องกันและบรรเทาสาธารณภัย ซึ่งจะต้องพิจารณาให้สอดคล้องกับสภาพพื้นที่ว่าควรใช้การป้องกันแบบใดจึงจะเหมาะสมกับสภาพพื้นที่เสี่ยงภัยนั้น ๆ

๔.๑.๒ **มาตรการที่ไม่ใช้โครงสร้าง** เป็นมาตรการทางสังคม ภาวะเปียบ การให้ความรู้ การสื่อสารสร้างความตระหนัก สร้างความเข้มแข็งให้ชุมชนและสถาบันต่าง ๆ มาตรการเหล่านี้ช่วยลดผลกระทบจากภัยด้วยการสร้างกลไกป้องกันเพื่อลดความเปราะบางให้ชุมชน

๔.๒ การเตรียมความพร้อม

การเตรียมความพร้อมเป็นการดำเนินการก่อนเกิดภัย เพื่อให้ประชาชนหรือชุมชนและหน่วยงานได้มีความรู้และทักษะต่าง ๆ พร้อมทั้งรับมือกับสถานการณ์ฉุกเฉิน ได้แก่

๔.๒.๑ **การจัดการความเสี่ยงจากภัยพิบัติโดยอาศัยชุมชนเป็นฐาน (Community Base Disaster Risk Management : CBDRM)** เน้นการอาศัยชุมชนเป็นศูนย์กลางในการดำเนินการป้องกัน แก้ไข บรรเทาฟื้นฟูความเสียหายจากสาธารณภัย โดยชุมชนมีส่วนร่วมในการวางแผน ตัดสินใจ กำหนดแนวทางแก้ปัญหา และการจัดการสาธารณภัย มีจุดมุ่งหมายเพื่อลดความเสี่ยงภัยของชุมชนและเพิ่มขีดความสามารถให้คนในชุมชน มีศักยภาพในการระงับบรรเทาภัยได้ด้วยตนเองในระดับหนึ่งก่อนที่หน่วยงานภายนอกจะเข้าไปให้ความช่วยเหลือ เป็นเครื่องมือในการเตรียมประชาชน/ชุมชนให้มีความพร้อมที่จะเผชิญสาธารณภัย เพื่อให้ได้รับผลกระทบต่อชีวิตและทรัพย์สินให้น้อยที่สุด รวมทั้งการสร้างภาคีเครือข่ายภาคประชาชนในรูปแบบอาสาสมัครเพื่อช่วยเหลืองานเจ้าหน้าที่ ซึ่งมีขั้นตอนการเตรียมความพร้อม คือ การศึกษาข้อมูล การวิเคราะห์ข้อมูลภัย การแจ้งเตือนภัย การจัดตั้งคณะกรรมการป้องกันและบรรเทาสาธารณภัยของชุมชน/หมู่บ้าน การฝึกกระบวนการป้องกันและบรรเทาสาธารณภัย และการประเมินผล ปัจจุบันจังหวัดสุพรรณบุรีได้มีการจัดฝึกอบรมการจัดการความเสี่ยงจากภัยพิบัติโดยอาศัยชุมชนเป็นฐาน (CBDRM) อย่างต่อเนื่อง

๔.๒.๒ **การฝึกกระบวนการป้องกันและบรรเทาสาธารณภัย** เป็นเครื่องมือและกิจกรรมในการสร้างความพร้อมและศักยภาพของหน่วยงานและบุคลากร รวมทั้งเป็นการทดสอบแนวทางปฏิบัติการประสานงาน การบูรณาการความร่วมมือ ทำให้ทราบจุดบกพร่องและช่องว่างในการปฏิบัติงานในภาวะฉุกเฉินนำไปสู่การปรับปรุงแผนการป้องกันและบรรเทาสาธารณภัย หมายรวมถึง การฝึกซ้อมแผน การซักซ้อม การฝึกปฏิบัติตามความเหมาะสมและความจำเป็นของแต่ละหน่วยงาน

กองอำนวยการป้องกันและบรรเทาสาธารณภัยในแต่ละระดับ และหน่วยงานที่รับผิดชอบแผนสนับสนุนการปฏิบัติงานในภาวะฉุกเฉินแต่ละด้าน ต้องจัดให้มีการฝึกการป้องกันและบรรเทาสาธารณภัย อย่างน้อยปีละ ๑ ครั้ง ทั้งนี้ หน่วยงานที่เกี่ยวข้องสามารถนำรูปแบบการฝึกซ้อมฯ ไปปรับใช้ในการฝึกการป้องกันและบรรเทาสาธารณภัยของหน่วยงาน นอกจากนี้ การประเมินผลแต่ละครั้งควรมีประเด็นคำถามอย่างน้อย ได้แก่ การฝึกบรรลุวัตถุประสงค์ที่ตั้งไว้หรือไม่ ความจำเป็นในการปรับปรุงแผนฯ ระบบการจัดการเหตุฉุกเฉิน ขั้นตอน และแนวทางปฏิบัติในด้านการประสานงาน การสื่อสาร ทรัพยากร ทักษะประสบการณ์ ความต้องการการฝึกอบรม ทรัพยากรเพิ่มเติมข้อบกพร่อง อุปสรรค และข้อเสนอแนะในการฝึกครั้งต่อไป

จากการประเมินความเสี่ยงภัยและความอ่อนแอในเขตพื้นที่จังหวัดสุพรรณบุรี โดยพิจารณาจากข้อมูลสถิติและจากการวิเคราะห์ข้อมูลสภาพแวดล้อมต่าง ๆ ของจังหวัด พบว่ามีความเสี่ยงต่อการเกิดอุทกภัย/น้ำป่าไหลหลาก และภัยแล้ง จังหวัดสุพรรณบุรี จึงได้มีการเตรียมความพร้อมด้านการป้องกันและลดผลกระทบในพื้นที่เสี่ยงภัย โดยใช้มาตรการที่ใช้โครงสร้างและไม่ใช้โครงสร้าง ดังตารางที่ ๔-๑

ตารางที่ ๔ - ๑ แผนงาน/โครงการในการลดความเสี่ยงจากสาธารณภัย

ประเภทของภัย	พื้นที่เสี่ยงภัย และระดับความเสี่ยง	แผนงาน/โครงการ ในการลดความเสี่ยงจากสาธารณภัย	หมายเหตุ
อุทกภัย	ความเสี่ยงสูง	ด้านการป้องกันและลดผลกระทบ <u>ใช้โครงสร้าง</u>	
	- อำเภอสองพี่น้อง - อำเภอบางปลาหม้อ - อำเภอเมืองสุพรรณบุรี	๑. การก่อสร้างระบบป้องกันน้ำท่วมในเขตพื้นที่เศรษฐกิจ	
	ความเสี่ยงปานกลาง	๒. การขุดลอกคูคลอง หนอง บึง ลำน้ำ	
	- อำเภออู่ทอง - อำเภอด่านช้าง - อำเภอเดิมบางนางบวช - อำเภอศรีประจันต์	๓. การปรับปรุง/ฟื้นฟู แหล่งน้ำสาธารณะ ๔. เสริมคันกั้นน้ำ	
	ความเสี่ยงต่ำ	<u>ไม่ใช้โครงสร้าง</u>	
	- อำเภอหนองหญ้าไซ - อำเภอสามชุก - อำเภอดอนเจดีย์	๑. การฝึกอบรม ให้ความรู้เกี่ยวกับภัยและการป้องกันภัยแก่ประชาชน ๒. ฝึกการป้องกันและบรรเทาสาธารณภัย (ด้านอุทกภัย) ๓. จัดการฝึกอบรม CBDRM	
ภัยแล้ง	ความเสี่ยงสูง	ด้านการป้องกันและลดผลกระทบ <u>ใช้โครงสร้าง</u>	
	- อำเภอดอนเจดีย์ - อำเภอด่านช้าง - อำเภอหนองหญ้าไซ - อำเภอเดิมบางนางบวช	๑. ก่อสร้าง/ซ่อมแซม/ปรับปรุง รางระบายน้ำ/ระบบชลประทาน/ระบบ ประปาหมู่บ้าน	
	ความเสี่ยงปานกลาง	๒. ขุดลอกแหล่งน้ำ/คูคลอง/ลำห้วย/ฝาย เก็บน้ำ	
	- อำเภออู่ทอง - อำเภอสามชุก - อำเภอเมืองสุพรรณบุรี	๓. ขุดเจาะ/เป่าล้างบ่อบาดาล ๔. ก่อสร้าง/จัดให้มีภาชนะเก็บน้ำ	
	ความเสี่ยงต่ำ	๕. ซ่อม/สร้างถังรองรับน้ำกลางประจำ หมู่บ้าน	
	- อำเภอศรีประจันต์		

ตารางที่ ๔ - ๑ (ต่อ)

ประเภทของภัย	พื้นที่เสี่ยงภัย และระดับความเสี่ยง	แผนงาน/โครงการ ในการลดความเสี่ยงจากสาธารณภัย	หมายเหตุ
ภัยแล้ง	ความเสี่ยงต่ำ	<u>ไม่ใช่โครงสร้าง</u>	
	- อำเภอสองพี่น้อง - อำเภอบางปลาหม้อ	๑. จัดเตรียมรถบรรทุกน้ำเพื่อแจกจ่ายน้ำให้กับผู้ประสบภัย ๒. จัดเตรียมวัสดุอุปกรณ์และเครื่องสูบน้ำ ด้านการเตรียมความพร้อม ๑. ปรับปรุงข้อมูลและจัดทำแผนที่พื้นที่เสี่ยงภัยแล้ง ๒. เฝ้าระวังพื้นที่ที่ประสบความแห้งแล้ง ๓. การเตือนภัยล่วงหน้าก่อนที่จะมีการเพาะปลูกพืช ๔. ให้การสนับสนุนวัสดุอุปกรณ์และเครื่องสูบน้ำ ๕. ขุดลอกแหล่งน้ำ/คูคลองลำห้วย/ฝายเก็บน้ำ ๖. ขุดเจาะ/เป่าล้าง บ่อบาดาล ๗. เตรียมรถบรรทุกน้ำเพื่อแจกจ่ายน้ำให้กับผู้ประสบภัย	
ภัยจาก การคมนาคม และขนส่ง (อุบัติเหตุทาง ถนน)	ความเสี่ยงสูง	ด้านการป้องกันและลดผลกระทบ <u>ใช้โครงสร้าง</u>	
	- อำเภอเมืองสุพรรณบุรี - อำเภออู่ทอง - อำเภอสองพี่น้อง	๑. ปรับปรุงพื้นผิวถนนและสิ่งแวดล้อมข้างทาง ๒. ติดสัญญาณไฟจราจรบริเวณทางแยกและบริเวณพื้นที่ชุมชน โรงเรียน	
	ความเสี่ยงปานกลาง	๓. ก่อสร้างสะพานลอยบริเวณพื้นที่ชุมชนโรงเรียน	
	- อำเภอเดิมบางนางบวช - อำเภอศรีประจันต์ - อำเภอสามชุก	<u>ไม่ใช่โครงสร้าง</u>	
	ความเสี่ยงต่ำ	๑. การอบรมให้ความรู้ วินัยจราจรแก่ประชาชน นักเรียน นักศึกษา ๒. รณรงค์ให้สวมหมวกนิรภัย ๑๐๐% และคาดเข็มขัดนิรภัยทุกครั้งที่ใช้รถ ๓. ใช้มาตรการตรวจจับ กวดขันวินัยจราจรอย่างเข้มข้น ด้านการเตรียมความพร้อม ๑. วิเคราะห์ปัจจัยเสี่ยง และสาเหตุของการเกิดอุบัติเหตุ ๒. จัดทำแผนที่เสี่ยงภัยระบุเส้นทางที่เกิดอุบัติเหตุซ้ำซาก ฯลฯ	

ตารางที่ ๔ - ๑ (ต่อ)

ประเภทของภัย	พื้นที่เสี่ยงภัย และระดับความเสี่ยง	แผนงาน/โครงการ ในการลดความเสี่ยงจากสาธารณภัย	หมายเหตุ
อัคคีภัย	ความเสี่ยงสูง	ด้านการป้องกันและลดผลกระทบ <u>ใช้โครงสร้าง</u> ๑. ติดตั้งอุปกรณ์แจ้งเตือนการเกิดอัคคีภัย ๒. ติดตั้งอุปกรณ์ดับเพลิงและท่อส่งน้ำ บริเวณพื้นที่ชุมชน เช่น ตลาด ชุมชน บ้านเรือนราษฎรที่เป็นอาคารแถวทำด้วยไม้ ๓. ขยายถนนในพื้นที่เสี่ยงอัคคีภัยเพื่อ ความสะดวกในการเข้าถึงพื้นที่เกิดอัคคีภัย <u>ไม่ใช้โครงสร้าง</u> ๑. การฝึกอบรมให้ความรู้เกี่ยวกับอัคคีภัย และการป้องกันอัคคีภัยแก่ประชาชน ๒. ฝึกการป้องกันและบรรเทาสาธารณภัย (ด้านอัคคีภัย) ๓. หมั่นตรวจเช็คระบบไฟฟ้าในครัวเรือน ด้านการเตรียมความพร้อม ๑. ให้ความรู้ถึงอันตรายที่เกิดจากอัคคีภัยให้ ประชาชนได้รับทราบ ๒. จัดเตรียมอุปกรณ์ดับเพลิงให้พร้อมใช้ งานอยู่เสมอและต้องเหมาะสมกับพื้นที่ เช่น พื้นที่ที่มีอาคารสูงหรือพื้นที่ชุมชนหนาแน่น ๓. ฝึกการป้องกันและบรรเทาสาธารณภัย ด้านการป้องกันและระงับอัคคีภัย ๔. จัดทำบัญชีรถบรรทุกน้ำดับเพลิงของ พื้นที่และพื้นที่ใกล้เคียง	
	ความเสี่ยงปานกลาง		
	- อำเภอเมืองสุพรรณบุรี - อำเภอบางปลาม้า - อำเภอสองพี่น้อง - อำเภออู่ทอง		
	ความเสี่ยงต่ำ		
	- อำเภอด่านช้าง - อำเภอเดิมบางนางบวช - อำเภอศรีประจันต์		
ภัยจากสารเคมี และวัตถุ อันตราย	ความเสี่ยงสูง	ด้านการป้องกันและลดผลกระทบ <u>ใช้โครงสร้าง</u> ๑. การก่อสร้างอาคารต้องออกแบบให้ สอดคล้องกับชนิดของสารเคมีที่จะเก็บ ๒. มีระบบระบายน้ำ เพื่อป้องกันการไหล ของน้ำที่ปนเปื้อนสารเคมีเมื่อเกิดเหตุฉุกเฉิน ลงสู่แหล่งน้ำสาธารณะพร้อมระบบบำบัด น้ำเสีย เนื่องจากน้ำที่เกิดจากการดับเพลิง ก่อให้เกิดปัญหาสิ่งแวดล้อม	
	ความเสี่ยงปานกลาง		
	- อำเภอเมืองสุพรรณบุรี - อำเภอดอนเจดีย์ - อำเภออู่ทอง		
	ความเสี่ยงต่ำ		
	- อำเภอสามชุก - อำเภอศรีประจันต์		
- อำเภอสองพี่น้อง - อำเภอบางปลาม้า			

ตารางที่ ๔ - ๑ (ต่อ)

ประเภทของภัย	พื้นที่เสี่ยงภัย และระดับความเสี่ยง	แผนงาน/โครงการ ในการลดความเสี่ยงจากสาธารณภัย	หมายเหตุ
ภัยจากสารเคมี และวัตถุ อันตราย	ความเสี่ยงต่ำ	<u>ไม่ใช่โครงสร้าง</u> ๑. การฝึกอบรมให้ความรู้เกี่ยวกับการเก็บ รักษาสารเคมีแต่ละชนิด ๒. การให้ความรู้ในการระงับภัยในเบื้องต้น ด้านการเตรียมความพร้อม ๑. จัดทำข้อมูลสถานที่ที่มีการเก็บสารเคมีที่ เป็นวัตถุอันตรายไว้ในครอบครอง ๒. จัดให้มีเจ้าหน้าที่เฝ้าระวังและแจ้งเตือน สถานการณ์ตลอด ๒๔ ชั่วโมง ๓. จัดทำบัญชีเครื่องจักรกล ยานพาหนะ เครื่องมือ และวัสดุอุปกรณ์	
	- อำเภอเดิมบางนางบวช - อำเภอด่านช้าง - อำเภอหนองหญ้าไซ		
ไฟฟ้าหมอกควัน และฝุ่นละออง ขนาดเล็ก (PM ๒.๕)	ความเสี่ยงสูง	ด้านการป้องกันและลดผลกระทบ <u>ใช้โครงสร้าง</u> ๑. ติดตั้งระบบสเปรย์น้ำ ๒. ติดตั้งเครื่องกรองควันดำ (รถยนต์) ๓. ติดตั้งระบบกรองอากาศ (โรงงาน)	
	- อำเภอด่านช้าง - อำเภอหนองหญ้าไซ - อำเภออุ้มทอง - อำเภอสองพี่น้อง		
	ความเสี่ยงปานกลาง	<u>ไม่ใช่โครงสร้าง</u> ๑. การจัดทำแนวกันไฟในพื้นที่ป่าเพื่อตัด ความต่อเนื่องของเชื้อเพลิงในพื้นที่ ๒. การชิงเผาจัดการเชื้อเพลิงในทางวิชาการ ด้วยการเผาตามกำหนด ในพื้นที่ที่เสี่ยงต่อ การเกิดไฟฟ้าเพื่อปริมาณและความต่อเนื่อง ของเชื้อเพลิง ๓. การลดปริมาณเชื้อเพลิง โดยการนำ วัชพืชในพื้นที่เสี่ยงต่อการเกิดไฟป่ามาเพิ่ม มูลค่า เช่น การแปรสภาพเป็นเชื้อเพลิงอัดแท่ง เป็นต้น	
	ความเสี่ยงต่ำ	ด้านการเตรียมความพร้อม ๑. เตรียมความพร้อมด้านบุคลากรสำหรับ ปฏิบัติงานดับไฟฟ้า เครื่องมือ/อุปกรณ์ที่ใช้ ในการปฏิบัติงานให้มีความพร้อมตลอดเวลา ๒. การปฏิบัติงานดับไฟฟ้าของหน่วยงานทุก หน่วยงานที่มีพื้นที่รับผิดชอบ โดยเน้นการ	
- อำเภอศรีประจันต์ - อำเภอสามชุก - อำเภอดอนเจดีย์			

ตารางที่ ๔ - ๑ (ต่อ)

ประเภทของภัย	พื้นที่เสี่ยงภัย และระดับความเสี่ยง	แผนงาน/โครงการ ในการลดความเสี่ยงจากสาธารณภัย	หมายเหตุ
		<p>เข้าถึงพื้นที่อย่างรวดเร็ว ทันเหตุการณ์ในลักษณะบูรณาการร่วมกัน</p> <p>๓. การลาดตระเวนตรวจปราบปรามและการบังคับใช้กฎหมายอย่างเข้มข้น</p> <p>ด้านการเตรียมความพร้อม</p> <p>๑. เตรียมความพร้อมด้านบุคลากรสำหรับปฏิบัติงานดับไฟป่า เครื่องมือ/อุปกรณ์ที่ใช้ในการปฏิบัติงานให้มีความพร้อมตลอดเวลา</p> <p>๒. การปฏิบัติงานดับไฟป่าของหน่วยงานทุกหน่วยงานที่มีพื้นที่รับผิดชอบ โดยเน้นการเข้าถึงพื้นที่อย่างรวดเร็ว ทันเหตุการณ์ในลักษณะบูรณาการร่วมกัน</p> <p>๓. การลาดตระเวนตรวจปราบปรามและการบังคับใช้กฎหมายอย่างเข้มข้น</p> <p>๔. ประสานหน่วยงานที่เกี่ยวข้องออกลาดตระเวนตรวจหาไฟและตรวจปราบปรามการลักลอบจุดไฟเผาป่าในพื้นที่</p>	

๔.๒.๓ การเตรียมการอพยพ ให้กองอำนาจการป้องกันและบรรเทาสาธารณภัยทุกระดับจัดทำแผนอพยพ แผนอพยพส่วนราชการหรือวางมาตรการอย่างน้อยประกอบด้วย บัญชีจำนวนผู้อพยพ บัญชีส่วนราชการ สิ่งอำนวยความสะดวกในการอพยพ การกำหนดเขตพื้นที่รองรับการอพยพให้อยู่ในพื้นที่ที่เหมาะสม กำหนดเจ้าหน้าที่หรือผู้รับผิดชอบดำเนินการอพยพให้ชัดเจน การกำหนดเส้นทางอพยพหลักและเส้นทางอพยพสำรอง สำหรับแต่ละประเภทภัย รวมทั้งสำรวจและจัดเตรียมพาหนะ น้ำมันเชื้อเพลิง แหล่งพลังงาน และระบบสื่อสาร สำหรับการอพยพ

๔.๒.๔ การเตรียมการจัดตั้งศูนย์พักพิงชั่วคราว (Temporary Shelter Management) เป็นการแก้ปัญหาที่อยู่อาศัยชั่วคราวในสถานการณ์ที่เกิดสาธารณภัยขึ้น การเตรียมแผนรับมือสถานการณ์ฉุกเฉินและกำหนดอาคารที่จะนำมาใช้เป็นศูนย์พักพิงชั่วคราวไว้ (ภาคผนวก) รวมทั้งการอาศัยในศูนย์พักพิงชั่วคราวซึ่งมีผลโดยตรงต่อการดำรงชีวิตและศักดิ์ศรีกับผู้พักพิง ดังนั้น การเตรียมการจัดตั้งศูนย์พักพิงชั่วคราวที่เหมาะสมและมีประสิทธิภาพควรปฏิบัติ ดังนี้

๑) จัดหาสถานที่ตั้งศูนย์พักพิงชั่วคราว โดยต้องดำเนินการคัดเลือกจากสถานที่ตั้งที่ต้องคำนึงถึงความปลอดภัย ไม่เสี่ยงต่อการเกิดสาธารณภัยอีก มีการคมนาคมสะดวก มีความพร้อมด้านสาธารณูปโภค โดยสภาพของสถานที่ตั้งศูนย์พักพิงต้องมีปัจจัยพื้นฐาน ที่จำเป็นต่อการดำรงชีวิต ทั้งเรื่องทรัพยากรในปริมาณที่เพียงพอ ขนาดของพื้นที่ สภาพทางกายภาพของพื้นที่ตั้ง ต้นไม้ และพืชพันธุ์ต่าง ๆ

๒) การจัดการภายในศูนย์พักพิงชั่วคราว ประกอบด้วย ผู้อำนวยการศูนย์พักพิงชั่วคราว ซึ่งเป็นทั้งหน่วยงานของรัฐ องค์กรปกครองส่วนท้องถิ่นหรือองค์กรระหว่างประเทศ ผู้นำชุมชนหรือผู้อำนวยการโรงเรียน

๓) ปัจจัยความจำเป็นขั้นต่ำของศูนย์พักพิงชั่วคราวอื่น ๆ เช่น อัตราส่วนสำหรับเจ้าหน้าที่ต่อผู้อพยพ การแบ่งหน้าที่ของผู้อพยพ มาตรฐานสากลของการประเมิน และจัดสรรพื้นที่ใช้สอยในศูนย์พักพิงชั่วคราว

๔) จัดให้มีการบริหารจัดการข้อมูลผู้อพยพ โดยต้องมีการเก็บบันทึกข้อมูลที่จำเป็น

๔.๒.๕ การจัดตั้งองค์กรการเรียนรู้ด้านสาธารณสุข

ศูนย์การเรียนรู้ด้านสาธารณสุข เพื่อให้ประชาชน/ชุมชนได้เรียนรู้ขั้นตอนและวิธีการจัดการด้านสาธารณสุขและสามารถเอาชีวิตรอดได้เมื่อเกิดสาธารณสุข ซึ่งเป็นการลดความสูญเสียชีวิต อีกทั้งยังเป็นการเพิ่มทักษะให้ประชาชน/ชุมชนช่วยเหลือตนเองได้ รวมทั้งจำเป็นต้องปรับเปลี่ยนทัศนคติให้ผู้ประสบภัยพยายามช่วยเหลือตนเองเป็นลำดับแรกระหว่างรอความช่วยเหลือจากภาครัฐ และการให้ความรู้แก่บุคลากรที่ปฏิบัติงานด้านการจัดการสาธารณสุข ทั้งบุคลากรของหน่วยงาน องค์กรปกครองส่วนท้องถิ่น และหน่วยงานที่เกี่ยวข้อง โดยให้กองอำนวยการป้องกันและบรรเทาสาธารณภัยในแต่ละระดับพิจารณาจัดตั้งศูนย์การเรียนรู้สาธารณสุขแต่ละระดับอย่างน้อย ๑ แห่ง ตามความเหมาะสม เช่น ศูนย์การเรียนรู้สาธารณสุขจังหวัด ศูนย์การเรียนรู้สาธารณสุขอำเภอ และศูนย์การเรียนรู้สาธารณสุขท้องถิ่น

๔.๒.๖ การจัดตั้งคลังข้อมูลสาธารณสุขจังหวัด เป็นการจัดทำระบบมาตรฐานกลางด้านฐานข้อมูลสาธารณสุข เพื่อให้ทุกหน่วยงานสามารถนำระบบไปดำเนินการจัดทำ พัฒนา ปรับปรุงระบบฐานข้อมูลของแต่ละหน่วยงานให้เป็นไปตามมาตรฐานเดียวกัน และสามารถเชื่อมโยงแลกเปลี่ยนข้อมูลระหว่างหน่วยงานได้

๔.๒.๗ แผนบริหารความต่อเนื่อง (Business Continuity Plan : BCP)


เป็นแผนรองรับการดำเนินภารกิจ เพื่อให้บริการประชาชนได้อย่างต่อเนื่องเมื่ออยู่ในสภาวะวิกฤต โดยแนวคิดการบริหารความต่อเนื่องของหน่วยงานภาครัฐเน้นการควบคุม ดูแล และป้องกันทรัพยากรที่สำคัญต่อการดำเนินงาน หรือให้บริการเพื่อสร้างประโยชน์สูงสุดสำหรับผู้รับบริการและผู้มีส่วนได้ส่วนเสีย โดยหากการควบคุมภายในที่มีอยู่ไม่สามารถควบคุม ดูแล และป้องกันได้ทั้งหมด เมื่อเกิดสภาวะวิกฤตจะทำให้การดำเนินงานหรือการให้บริการของหน่วยงานลดลงและไม่ต่อเนื่อง ดังนั้น บทบาทหน้าที่ของหน่วยงานภาครัฐ คือ ต้องเร่งดำเนินการให้การดำเนินงานหรือการให้บริการกลับมาให้เหมือนภาวะปกติแม้ในสถานการณ์สาธารณสุข


๔.๒.๘ ให้อำเภอจัดทำแผนการป้องกันและบรรเทาสาธารณสุขอำเภอ และท้องถิ่นจัดทำแผนปฏิบัติการในการป้องกันและบรรเทาสาธารณสุขขององค์กรปกครองส่วนท้องถิ่น


๔.๓ การแจ้งเตือนภัย

๔.๓.๑ ระดับการแจ้งเตือนภัย


ความหมายของสีในการเตือนภัยล่วงหน้า

 สีแดง หมายถึง สถานการณ์อยู่ในภาวะอันตรายสูงสุด ให้อาศัยอยู่แต่ในสถานที่ปลอดภัย และปฏิบัติตามข้อสั่งการ

 สีส้ม หมายถึง สถานการณ์อยู่ในภาวะเสี่ยงอันตรายสูง เจ้าหน้าที่กำลังดำเนินการควบคุมสถานการณ์ ให้อพยพไปยังสถานที่ปลอดภัย และปฏิบัติตามแนวทางที่กำหนด

 สีเหลือง หมายถึง สถานการณ์อยู่ในภาวะเสี่ยงอันตราย มีแนวโน้มที่สถานการณ์จะรุนแรงมากขึ้น ให้จัดเตรียมความพร้อมรับสถานการณ์ และปฏิบัติตามคำแนะนำ

 **สีน้ำเงิน** หมายถึง สถานการณ์อยู่ในภาวะเฝ้าระวัง ให้ติดตามข้อมูลข่าวสารอย่างใกล้ชิดทุก ๆ ๒๔ ชั่วโมง

 **สีเขียว** หมายถึง สถานการณ์อยู่ในภาวะปกติ ให้ติดตามข้อมูลข่าวสารเป็นประจำ

๔.๓.๒ กระบวนการแจ้งเตือนภัย ประกอบด้วย

๑) การเฝ้าระวังติดตามสถานการณ์ เป็นการติดตามข้อมูลความเคลื่อนไหวของเหตุการณ์ที่อาจส่งผลให้เกิดสาธารณภัย รวมทั้งทำหน้าที่เฝ้าระวัง ให้ข้อมูลข่าวสารแก่ประชาชน โดยจัดให้มีการติดตามสถานการณ์ปฏิบัติงานตลอด ๒๔ ชั่วโมง

๒) การแจ้งเตือนล่วงหน้า เป็นการแจ้งข้อมูลข่าวสารสิ่งบ่งชี้ว่ามีแนวโน้มที่จะเกิดสาธารณภัยขึ้นในพื้นที่ที่มีความเสี่ยงภัยไปยังส่วนราชการ หน่วยงาน กองอำนาจการป้องกันและบรรเทาสาธารณภัยในแต่ละระดับ และประชาชน เพื่อให้ติดตามข้อมูลข่าวสารความเคลื่อนไหวอย่างต่อเนื่อง ระยะเวลาสำหรับการแจ้งเตือนล่วงหน้าขึ้นอยู่กับสาธารณภัยแต่ละประเภท โดยให้มีการแจ้งเตือนล่วงหน้าก่อนเกิดสาธารณภัยไม่ต่ำกว่า ๑๒๐ ชั่วโมง

๓) การแจ้งเตือนภัย เป็นการยืนยันข้อมูลว่ามีโอกาสเกิดสาธารณภัยมากกว่าร้อยละ ๖๐ และเป็นการแจ้งแนวทางปฏิบัติให้กับส่วนราชการ หน่วยงาน กองอำนาจการป้องกันและบรรเทาสาธารณภัยในแต่ละระดับ และประชาชนในพื้นที่เสี่ยงภัย เพื่อให้เตรียมความพร้อมรับมือกับสาธารณภัยที่จะเกิดขึ้น โดยให้มีการแจ้งเตือนภัยไม่ต่ำกว่า ๗๒ ชั่วโมงก่อนเกิดภัย และมีข้อมูล ได้แก่

- (๑) คาดการณ์ระยะเวลาและบริเวณพื้นที่ที่จะเกิดสาธารณภัย
- (๒) ผลกระทบที่อาจเกิดขึ้น ความยาวนานของภัย
- (๓) แนวทางการปฏิบัติตนของส่วนราชการ หน่วยงาน และประชาชน
- (๔) การเตรียมความพร้อมรับมือ เช่น อาหาร เครื่องดื่ม ยารักษาโรค เป็นต้น

ให้กองอำนาจการป้องกันและบรรเทาสาธารณภัยจังหวัด จัดวางแผนทาง มาตรการ ขั้นตอนการปฏิบัติร่วมกับหน่วยงานที่มีหน้าที่ในการเฝ้าระวังและติดตามสถานการณ์ เพื่อการสั่งการไปยังกองอำนาจการป้องกันและบรรเทาสาธารณภัยในพื้นที่ เผยแพร่ ประชาสัมพันธ์ แจกจ่าย ข้อมูลข่าวสาร การแจ้งเตือนภัยให้กับผู้ปกครองท้องที่และประชาชน เพื่อให้มั่นใจได้ว่าประชาชนได้รับข้อมูลข่าวสารที่ถูกต้องรวดเร็ว และมีการปฏิบัติเพื่อเตรียมรับสถานการณ์ตามแนวทางที่กำหนด โดยให้กองอำนาจการป้องกันและบรรเทาสาธารณภัยในพื้นที่รายงานผลการปฏิบัติให้กองอำนาจการป้องกันและบรรเทาสาธารณภัยจังหวัดทราบภายใน ๒๔ ชั่วโมง นับตั้งแต่ได้รับแจ้งการเตือนภัย

๔) การรับมือและการอพยพ

กองอำนาจการป้องกันและบรรเทาสาธารณภัยจังหวัดสุพรรณบุรี กองอำนาจการป้องกันและบรรเทาสาธารณภัยอำเภอทุกอำเภอ และกองอำนาจการป้องกันและบรรเทาสาธารณภัยเทศบาล/องค์การบริหารส่วนตำบลทุกแห่งในเขตพื้นที่ พิจารณากำหนดแนวทางขั้นตอนการปฏิบัติ สำหรับส่วนราชการ หน่วยงาน องค์กรเอกชน ในการรับมือกับสาธารณภัยที่เกิดขึ้น รวมถึงการจัดทำแผนอพยพและการฝึกอบรมหากเกินศักยภาพที่จะรับมือกับสถานการณ์ได้ให้รายงานให้กองอำนาจการป้องกันและบรรเทาสาธารณภัยกลางทราบทันที

บทที่ ๕

การจัดการในภาวะฉุกเฉิน

การจัดการในภาวะฉุกเฉิน เป็นการปฏิบัติการเพื่อลดความรุนแรงของสาธารณภัย การรักษาชีวิตและความมั่นใจ รวมทั้งความเป็นระเบียบในการปฏิบัติหน้าที่ของเจ้าหน้าที่และประชาชน โดยให้ถือว่าการรักษาชีวิตและทรัพย์สินของประชาชนเป็นความเร่งด่วนลำดับแรกที่จะต้องเร่งเข้าระงับและให้ความช่วยเหลือซึ่งในสภาวะปกติต้องมีการเตรียมความพร้อมไว้ เพื่อให้สามารถเผชิญกับเหตุสาธารณภัยที่อาจเกิดขึ้นได้อย่างมีประสิทธิภาพ รวดเร็ว ทันต่อเหตุการณ์

สำหรับการจัดการในภาวะฉุกเฉินในแต่ละระดับได้มอบหมายให้ผู้ที่มิอำนาจหน้าที่ตามพระราชบัญญัติป้องกันและบรรเทาสาธารณภัย พ.ศ. ๒๕๕๐ เป็นผู้รับผิดชอบตามระดับการจัดการสาธารณภัย

๕.๑ การจัดตั้งองค์กรปฏิบัติในการจัดการในภาวะฉุกเฉิน

เมื่อเกิดหรือคาดว่าจะเกิดสาธารณภัยขึ้น ให้กองอำนาจการป้องกันและบรรเทาสาธารณภัยในพื้นที่จัดตั้งองค์กรปฏิบัติเพื่อรับผิดชอบในการจัดการสาธารณภัย ดังนี้

๕.๑.๑ การจัดการสาธารณภัยขนาดเล็ก ระดับ ๑ (องค์กรปกครองส่วนท้องถิ่นแห่งพื้นที่)

- ศูนย์ปฏิบัติการฉุกเฉินท้องถิ่น

ให้กองอำนาจการป้องกันและบรรเทาสาธารณภัย (เทศบาล/องค์การบริหารส่วนตำบล) จัดตั้งศูนย์ปฏิบัติการฉุกเฉินท้องถิ่น เพื่อทำหน้าที่จัดการสาธารณภัยที่เกิดขึ้นจนกว่าสถานการณ์จะกลับเข้าสู่ภาวะปกติ พร้อมทั้งประสานกับส่วนราชการและหน่วยงานที่เกี่ยวข้องในพื้นที่ที่รับผิดชอบและประสานความร่วมมือกับ ทุกภาคส่วนในการจัดการสาธารณภัยทุกขั้นตอน หากในกรณีไม่สามารถควบคุมสถานการณ์สาธารณภัยตามขีดความสามารถโดยลำพัง ให้ขอรับการสนับสนุนจากกองอำนาจการป้องกันและบรรเทาสาธารณภัยในเขตพื้นที่ติดต่อหรือใกล้เคียง และ/หรือกองอำนาจการป้องกันและบรรเทาสาธารณภัยอำเภอ โดยมีผู้อำนวยการท้องถิ่นเป็นผู้ควบคุม สั่งการ

๕.๑.๒ การจัดการสาธารณภัยขนาดเล็ก ระดับ ๑ (อำเภอ)

- ศูนย์บัญชาการเหตุการณ์อำเภอ

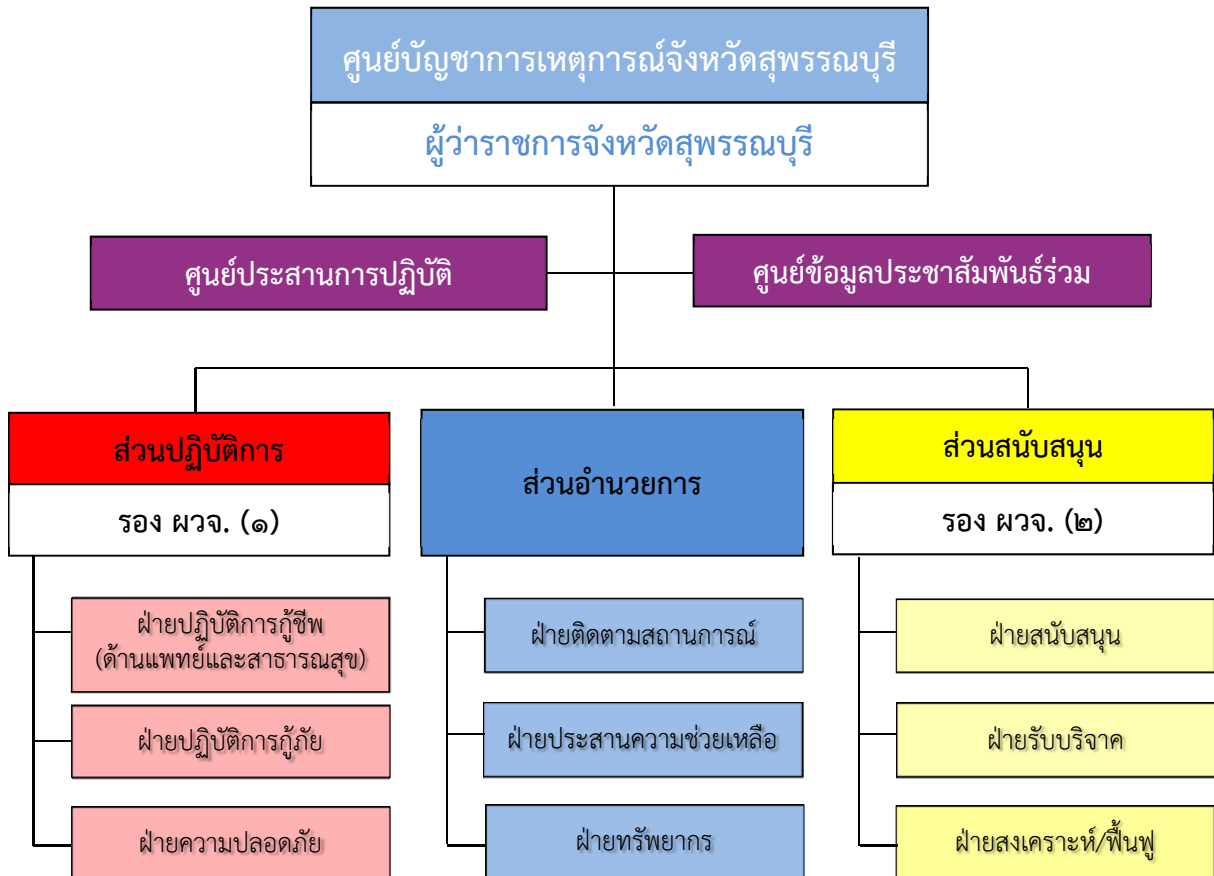
ให้กองอำนาจการป้องกันและบรรเทาสาธารณภัยอำเภอ จัดตั้งศูนย์บัญชาการเหตุการณ์อำเภอเพื่อทำหน้าที่ในการจัดการสาธารณภัยที่เกิดขึ้นจนกว่าสถานการณ์จะกลับเข้าสู่สถานการณ์ปกติ รวมทั้งเป็นศูนย์กลางในการระดมสรรพกำลังและทรัพยากรในการจัดการสาธารณภัยที่เกิดขึ้น อำนาจการประสานการปฏิบัติระหว่างหน่วยงานต่าง ๆ ทั้งฝ่ายพลเรือนและฝ่ายทหาร ตลอดจนองค์กรปกครองส่วนท้องถิ่นและองค์การสาธารณกุศล ในการควบคุมสถานการณ์ในพื้นที่เกิดเหตุได้อย่างมีประสิทธิภาพ รวดเร็ว ทัวถึง โดยมีผู้อำนวยการอำเภอเป็นผู้ควบคุมสั่งการ

๕.๑.๓ การจัดการสาธารณภัยขนาดกลาง ระดับ ๒ (จังหวัด)

- ศูนย์บัญชาการเหตุการณ์จังหวัด

ให้กองอำนาจการป้องกันและบรรเทาสาธารณภัยจังหวัด จัดตั้งศูนย์บัญชาการเหตุการณ์จังหวัด เพื่อทำหน้าที่รับผิดชอบในการจัดการสาธารณภัยในพื้นที่จังหวัดจนกว่าสถานการณ์จะเข้าสู่ภาวะปกติ รวมทั้งเป็นศูนย์กลางในการรับการสนับสนุนทรัพยากรในการจัดการสาธารณภัยของจังหวัดจากส่วนราชการ หน่วยงาน เพื่อสนับสนุนแก่กองอำนาจการป้องกันและบรรเทาสาธารณภัยในระดับพื้นที่ อำนาจการประสานการเผชิญเหตุระหว่างหน่วยงานต่าง ๆ ทั้งฝ่ายพลเรือนและฝ่ายทหาร ตลอดจนองค์กร

ปกครองส่วนท้องถิ่นและองค์การสาธารณกุศล โดยมีผู้ว่าราชการจังหวัดเป็นผู้ควบคุม สั่งการ และบัญชาการ เหตุการณ์ ดังแผนภาพที่ ๕ - ๑ : โครงสร้างศูนย์บัญชาการเหตุการณ์จังหวัดสุพรรณบุรี



แผนภาพที่ ๕ - ๑ : โครงสร้างศูนย์บัญชาการเหตุการณ์จังหวัดสุพรรณบุรี

๑) ส่วนสื่อสาร เป็นศูนย์ข้อมูลประชาสัมพันธ์ร่วมมีหน้าที่ประสานข้อมูลเหตุการณ์กับส่วนต่าง ๆ เพื่อสื่อสารและประชาสัมพันธ์ข้อมูลข่าวสารให้กับประชาชนและสื่อมวลชน รวมทั้งปฏิบัติการทางจิตวิทยามวลชน

๒) ศูนย์ประสานการปฏิบัติ มีหน้าที่ประสานงานกับหน่วยงานภาคเอกชน และภาคประชาสังคม ด้านกฎหมาย ชุรการและกำลังพล

๓) ส่วนปฏิบัติการ มีหน้าที่ปฏิบัติการลดอันตรายที่เกิดขึ้นโดยเร็ว โดยรักษาชีวิตและปกป้องทรัพย์สิน เข้าควบคุมสถานการณ์ ฟื้นฟูสู่สภาวะปกติ ดับเพลิง ค้นหาและกู้ภัย สารเคมีและวัตถุอันตราย บริการทางการแพทย์และสาธารณสุข การคมนาคม รักษาความสงบเรียบร้อย ประสานทรัพยากรและทางทหาร

๔) ส่วนอำนวยการ มีหน้าที่ติดตามสถานการณ์ วิเคราะห์แนวโน้มสถานการณ์ แจ้งเตือนภัย รวบรวม ประสานข้อมูล และประเมินความต้องการและความจำเป็นในการสนับสนุนทรัพยากรในภาวะฉุกเฉิน รวมถึงจัดเตรียมเอกสารและวางแผนเผชิญเหตุโดยใช้ข้อมูลที่ได้รับจากส่วนปฏิบัติการเป็นฐานดำเนินการ พร้อมทั้ง ให้การสนับสนุนสถานที่ปฏิบัติงานแก่ศูนย์บัญชาการเหตุการณ์

๕) ส่วนสนับสนุน มีหน้าที่ดังนี้

๕.๑) ตอบสนองการร้องขอรับการสนับสนุนในทุก ๆ ด้านที่จำเป็น เพื่อให้การจัดการในภาวะฉุกเฉินดำเนินไปอย่างมีประสิทธิภาพและประสิทธิผล ได้แก่ ด้านการสื่อสารโทรคมนาคม เทคโนโลยีสารสนเทศ พลังงาน การเกษตร ทรัพยากรธรรมชาติและสิ่งแวดล้อม วัฒนธรรม การสาธารณสุข ภูมิภาค โยธาธิการและซ่อมบำรุง การฟื้นฟูเศรษฐกิจ สังคม และชุมชน

๕.๒) ตอบสนองการร้องขอรับการสนับสนุนในด้านงบประมาณ การเงิน การคลัง และการรับบริจาค

๕.๑.๔ การจัดการสาธารณภัยขนาดใหญ่ และสาธารณภัยร้ายแรงอย่างยิ่ง ระดับ ๓ - ๔

- กองอำนวยการป้องกันและบรรเทาสาธารณภัยกลาง

รับผิดชอบอำนวยการและบูรณาการประสานการปฏิบัติ ในกรณีการจัดการสาธารณภัยระดับ ๑ และระดับ ๒ และให้รับผิดชอบในการอำนวยการ ประเมินสถานการณ์ และสนับสนุนการสั่งการของกองบัญชาการป้องกันและบรรเทาสาธารณภัยแห่งชาติ รวมทั้งติดตามเฝ้าระวังสถานการณ์ วิเคราะห์สถานการณ์ รายงาน และเสนอความคิดเห็นต่อผู้บัญชาการป้องกันและบรรเทาสาธารณภัยแห่งชาติ หรือนายกรัฐมนตรี เพื่อตัดสินใจยกระดับการจัดการสาธารณภัยเป็นระดับ ๓ และระดับ ๔

กรณีจังหวัดถูกยกระดับการจัดการสาธารณภัยจากระดับ ๒ เป็นระดับ ๓ - ๔ ศูนย์บัญชาการเหตุการณ์จังหวัดจะแปรสภาพเป็นศูนย์บัญชาการเหตุการณ์ส่วนหน้าทันที

๕.๒ การบัญชาการเหตุการณ์ (Incident Command)

โครงสร้างการบัญชาการเพื่อบริหารจัดการสถานการณ์ฉุกเฉินตามระบบการบัญชาการเหตุการณ์ เพื่อใช้ในการสั่งการ ควบคุม และประสานความร่วมมือระหว่างหน่วยงานต่าง ๆ ให้สามารถควบคุมเหตุฉุกเฉินไม่ให้ลุกลาม ขยายตัว สามารถปกป้องชีวิต ทรัพย์สิน และสภาพแวดล้อม โดยเป้าประสงค์สำคัญของการใช้ระบบการบัญชาการเหตุการณ์ คือ ความปลอดภัยทั้งผู้ประสบภัย เจ้าหน้าที่ผู้ปฏิบัติงาน และทุกคนที่เกี่ยวข้องกับเหตุการณ์

สำหรับเหตุการณ์สาธารณภัยขนาดเล็ก การบัญชาการเหตุการณ์ที่นำมาใช้ในการจัดการ คือ หัวหน้าหน่วยที่มาถึงที่เกิดเหตุเป็นหน่วยแรกจะทำหน้าที่เป็นผู้บัญชาการเหตุการณ์ จนกว่าจะได้รับการแทนที่ด้วยการโอนอำนาจการบังคับบัญชาให้กับผู้ที่มีหน้าที่ความรับผิดชอบโดยตรง หรือผู้ที่มีความรู้ ประสบการณ์เหมาะสมต่อการเผชิญเหตุในสถานการณ์ที่เกิดขึ้นมากกว่า

ผู้บัญชาการเหตุการณ์ จะเป็นผู้ทำหน้าที่ควบคุม กำกับการปฏิบัติงานตามภารกิจหน้าที่ ความรับผิดชอบในระบบบัญชาการเหตุการณ์ รวมทั้งภารกิจอื่น ๆ โครงสร้างองค์กรของระบบบัญชาการเหตุการณ์สามารถที่จะขยาย เพิ่ม หรือลดขนาดได้ตามความเหมาะสมของแต่ละเหตุการณ์ที่เกิดขึ้น ทั้งนี้ ในทุกเหตุการณ์ไม่ว่าจะมีขนาดใหญ่หรือเล็ก และสลับซับซ้อนเพียงใดจะต้องมีผู้บัญชาการเหตุการณ์เป็นผู้รับผิดชอบในการปฏิบัติการในพื้นที่เกิดเหตุ จนกว่าอำนาจในการสั่งการจะถูกมอบหมายหรือโอนไปยังผู้ที่มีความเหมาะสมต่อไป โดยผู้บัญชาการเหตุการณ์นี้ให้เป็นไปตามระดับการจัดการสาธารณภัย

๕.๓ การปฏิบัติเมื่อเกิดสาธารณภัย

ในเขตจังหวัด อำเภอ และองค์กรปกครองส่วนท้องถิ่น ให้ดำเนินการดังนี้

๑. เมื่อเกิดหรือคาดว่าจะเกิดภัยพิบัติขึ้นในเขตองค์กรปกครองส่วนท้องถิ่นแห่งพื้นที่ใด ให้เป็นหน้าที่ของผู้อำนวยการท้องถิ่นขององค์กรปกครองส่วนท้องถิ่นแห่งพื้นที่นั้นเข้าดำเนินการป้องกันและบรรเทาสาธารณภัยโดยเร็ว และให้แจ้งผู้อำนวยการอำเภอที่รับผิดชอบในเขตพื้นที่และผู้บัญชาการจังหวัดทราบทันที

๒. กรณีที่พื้นที่ที่เกิดหรือจะเกิดภัยพิบัติอยู่ในความรับผิดชอบของผู้อำนวยความสะดวกของผู้อื่นหลายคน ผู้อำนวยความสะดวกคนหนึ่งคนใดจะใช้อำนาจหรือปฏิบัติหน้าที่ไปพลางก่อนก็ได้ แล้วให้แจ้งผู้อำนวยความสะดวกอื่นทราบโดยเร็ว และกรณีผู้อำนวยความสะดวกมีความจำเป็นต้องได้รับความช่วยเหลือจากเจ้าหน้าที่รัฐ หรือหน่วยงานของรัฐที่อยู่นอกเขตองค์การปกครองส่วนท้องถิ่นแห่งพื้นที่ของตน ให้แจ้งผู้อำนวยความสะดวกอำเภอหรือผู้อำนวยความสะดวกจังหวัดแล้วแต่กรณี เพื่อสั่งการโดยเร็วต่อไป

๓. ผู้อำนวยความสะดวกในเขตพื้นที่ที่ติดต่อกันหรือใกล้เคียง มีหน้าที่สนับสนุนการป้องกันและบรรเทาสาธารณภัยแก่ผู้อำนวยความสะดวก ซึ่งรับผิดชอบในการป้องกันและบรรเทาสาธารณภัยที่เกิดขึ้นในพื้นที่ติดต่อกันหรือใกล้เคียงนั้น

๔. เมื่อเกิดสาธารณภัยขึ้น เจ้าพนักงานที่ประสบเหตุมีหน้าที่ต้องเข้าดำเนินการเบื้องต้นเพื่อระงับภัยนั้นแล้วรีบรายงานให้ผู้อำนวยความสะดวกเพื่อสั่งการต่อไป และในกรณีจำเป็นเจ้าพนักงานมีอำนาจดำเนินการใดเพื่อประโยชน์ในการคุ้มครองชีวิตหรือป้องกันอันตรายที่จะเกิดแก่บุคคลได้

๕. กรณีเจ้าพนักงานจำเป็นต้องเข้าไปในอาคาร หรือสถานที่ที่อยู่ใกล้เคียงกับบริเวณที่เกิดภัยพิบัติเพื่อทำการป้องกันและบรรเทาสาธารณภัย ให้กระทำได้ต่อเมื่อได้รับอนุญาตจากเจ้าของหรือผู้ครอบครองทรัพย์สินนั้นซึ่งเป็นเรื่องที่ทำให้เกิดสาธารณภัยได้ง่าย ให้เจ้าพนักงานมีอำนาจสั่งให้เจ้าของหรือผู้ครอบครองขนย้ายทรัพย์สินนั้นออกจากอาคารหรือสถานที่ดังกล่าวได้ หากเจ้าของหรือผู้ครอบครองไม่ปฏิบัติตามเจ้าพนักงานมีอำนาจขนย้ายทรัพย์สินนั้นได้ตามความจำเป็น โดยเจ้าพนักงานไม่ต้องรับผิดชอบต่อความเสียหายอันเกิดจากการกระทำดังกล่าว

๖. ให้ผู้อำนวยความสะดวกในเขตพื้นที่ที่รับผิดชอบ ตรวจสอบความเสียหายที่เกิดขึ้นและทำบัญชีรายชื่อผู้ประสบภัยและทรัพย์สินที่เสียหายไว้เป็นหลักฐาน พร้อมทั้งออกหนังสือรับรองให้ผู้ประสบภัยไว้เป็นหลักฐานในการรับการสงเคราะห์และฟื้นฟู

๗. ในกรณีที่เกิดสาธารณภัยร้ายแรงอย่างยิ่ง นายกรัฐมนตรีหรือรองนายกรัฐมนตรีซึ่งนายกรัฐมนตรีมอบหมาย มีอำนาจสั่งการผู้บัญชาการ ผู้อำนวยความสะดวก หน่วยงานของรัฐ และองค์การปกครองส่วนท้องถิ่นให้ดำเนินการอย่างหนึ่งอย่างใดเพื่อการป้องกันและบรรเทาสาธารณภัย รวมตลอดทั้งให้ ความช่วยเหลือแก่ประชาชน โดยมีอำนาจเช่นเดียวกับผู้บัญชาการป้องกันและบรรเทาสาธารณภัยแห่งชาติ ผู้อำนวยความสะดวกกลางและผู้อำนวยความสะดวกในพื้นที่

๕.๓.๑ กรณีเกิดสาธารณภัยขนาดเล็ก (การจัดการสาธารณภัยระดับ ๑) ท้องถิ่น/อำเภอสามารถควบคุมสถานการณ์จัดการระงับภัยได้โดยลำพังตามขีดความสามารถ ไม่ต้องการกำลังสนับสนุนจากภายนอก โดยมีการจัดตั้งศูนย์ปฏิบัติการฉุกเฉินของท้องถิ่น/ศูนย์บัญชาการเหตุการณ์อำเภอขึ้น โดยมีผู้อำนวยความสะดวก/ผู้อำนวยความสะดวกอำเภอเป็นผู้ควบคุมสถานการณ์/บัญชาการเหตุการณ์ และต้องรายงานสถานการณ์ให้กองอำนวยความสะดวกป้องกันและบรรเทาสาธารณภัยจังหวัดสุพรรณบุรีทราบอย่างต่อเนื่องจนกว่าภัยจะยุติ

๕.๓.๒ กรณีเกิดสาธารณภัยขนาดกลาง (การจัดการสาธารณภัยระดับ ๒) เมื่อภัยพิบัติมีขนาดใหญ่ขึ้นครอบคลุมพื้นที่หลายอำเภอทั้งที่ต่อเนื่องหรือไม่ต่อเนื่องกัน ให้จัดตั้งศูนย์บัญชาการเหตุการณ์จังหวัดขึ้น เพื่อเป็นศูนย์กลางในการระดมสรรพกำลังและทรัพยากรจากหน่วยงานต่าง ๆ ที่มีหน้าที่ในการปฏิบัติงานช่วยเหลือผู้ประสบภัยในทุกด้าน ได้ประสานการช่วยเหลืออย่างเป็นทางการโดยผู้อำนวยความสะดวกสั่งการของผู้ว่าราชการจังหวัดสุพรรณบุรีในฐานะผู้อำนวยความสะดวกจังหวัด/ผู้บัญชาการเหตุการณ์ เพื่อให้การช่วยเหลือผู้ประสบภัยพิบัติและการฟื้นฟูบูรณะสภาพพื้นที่ให้กลับสู่ภาวะปกติโดยเร็ว

๕.๓.๓ กรณีเกิดสาธารณภัยขนาดใหญ่ และสาธารณภัยร้ายแรงอย่างยิ่ง (การจัดการสาธารณภัยระดับ ๓-๔) เป็นสาธารณภัยขนาดใหญ่ที่มีพื้นที่เสียหายเป็นบริเวณกว้างขวาง มีผลกระทบร้ายแรงอย่างยิ่งต่อชีวิต ทรัพย์สิน และขวัญกำลังใจของประชาชนทั้งประเทศ หรือเป็นสถานการณ์ฉุกเฉิน ผู้บัญชาการป้องกันและบรรเทาสาธารณภัยแห่งชาติ (รัฐมนตรีว่าการกระทรวงมหาดไทยหรือผู้ได้รับมอบหมาย) ไม่สามารถที่จะควบคุมสถานการณ์และระงับภัยได้ นายกรัฐมนตรีหรือรองนายกรัฐมนตรีที่นายกรัฐมนตรีมอบหมายจะเป็นผู้บัญชาการเหตุการณ์เข้าควบคุมสถานการณ์ ศูนย์บัญชาการเหตุการณ์จังหวัดสุพรรณบุรี จะปรับโครงสร้างเป็นศูนย์บัญชาการเหตุการณ์ส่วนหน้าจังหวัดทันที ทำหน้าที่ปฏิบัติงานตามการบัญชาการเหตุการณ์จากกองบัญชาการป้องกันและบรรเทาสาธารณภัยแห่งชาติ (บกปภ.ช.) เมื่อมีการยกระดับความรุนแรงของภัยเป็นระดับ ๓ - ๔ ดังแผนภาพที่ ๕ - ๒ : โครงสร้างการจัดการสาธารณภัยระดับ ๓ และระดับ ๔



แผนภาพที่ ๕ - ๒ : โครงสร้างการจัดการสาธารณภัยระดับ ๓ และ ๔

๕.๔ การประกาศเขตพื้นที่ประสบสาธารณภัย

เพื่อประโยชน์ในการจัดการสาธารณภัยในเขตพื้นที่ ให้มีการออกประกาศเขตพื้นที่ประสบสาธารณภัยได้ตามดุลยพินิจ เพื่อให้ส่วนราชการ หน่วยงาน องค์กรปกครองส่วนท้องถิ่น และภาคเอกชนสามารถให้ความช่วยเหลือผู้ประสบภัยได้ตามระเบียบกฎหมายที่เกี่ยวข้อง โดยผู้ออกประกาศเขตพื้นที่ประสบสาธารณภัยในแต่ละระดับ มีดังนี้

ระดับ	การจัดการ	ผู้มีอำนาจตามกฎหมาย
๑	สาธารณภัยขนาดเล็ก	ผู้อำนวยการจังหวัด
๒	สาธารณภัยขนาดกลาง	ผู้อำนวยการจังหวัด
๓	สาธารณภัยขนาดใหญ่	ผู้บัญชาการป้องกันและบรรเทาสาธารณภัยแห่งชาติ
๔	สาธารณภัยร้ายแรงอย่างยิ่ง	นายกรัฐมนตรี หรือรองนายกรัฐมนตรีที่นายกรัฐมนตรีมอบหมาย

เมื่อเกิดเหตุฉุกเฉินขึ้นในพื้นที่จังหวัดสุพรรณบุรี ให้ผู้ว่าราชการจังหวัดในฐานะ “ผู้อำนวยการจังหวัด” ตามพระราชบัญญัติป้องกันและบรรเทาสาธารณภัย พ.ศ. ๒๕๕๐ พิจารณาว่าเหตุการณ์ที่เกิดขึ้นเป็นเหตุสาธารณภัยตามมาตรา ๔ หรือไม่ หากเห็นว่าเป็นไปตามมาตรา ๔ ให้ดำเนินการประกาศให้เขตพื้นที่นั้นเป็นเขตพื้นที่ประสบสาธารณภัย

๕.๕ การตัดสินใจยกระดับการจัดการสาธารณภัยของจังหวัดสุพรรณบุรี

การตัดสินใจยกระดับการจัดการสาธารณภัยของจังหวัด พิจารณาโดยใช้ปัจจัยด้านทรัพยากร พื้นที่ เวลา ประชากร งบประมาณ ความซับซ้อน และกฎหมาย ดังนี้

ปัจจัย	เกณฑ์ระดับความรุนแรงของภัยจากระดับ ๑ สู่ระดับ ๒
ทรัพยากร	เมื่อมีความจำเป็นต้องใช้ทรัพยากร (คน วัสดุอุปกรณ์) จากหน่วยงานภายนอกพื้นที่อำเภอ เข้าดำเนินการให้ความช่วยเหลือ
พื้นที่	เมื่อมีพื้นที่ประสบภัยตั้งแต่ ๒ ตำบลขึ้นไป
เวลา	เมื่อต้องใช้เวลาในการรับมือ (เผชิญเหตุ) กับเหตุการณ์ตั้งแต่ ๗๒ ชั่วโมงขึ้นไป
ประชากร	เมื่อมีผู้ประสบภัยมากกว่าร้อยละ ๔๐ ของจำนวนประชากรในพื้นที่ประสบภัย
งบประมาณ	เมื่องบประมาณที่มีอยู่ในอำนาจของอำเภอ ไม่เพียงพอต่อการรับมือกับเหตุการณ์
ความซับซ้อน	เมื่อระบบสาธารณูปโภค หรือโครงสร้างพื้นฐานของท้องถิ่นได้รับความเสียหาย จนทำให้ประชาชนไม่สามารถใช้ชีวิตได้ตามปกติ และทรัพยากรที่มีอยู่ในพื้นที่ไม่สามารถรับมือกับเหตุการณ์ได้
กฎหมาย	เมื่อผู้อำนวยการจังหวัด พิจารณาเห็นว่าสมควรยกระดับของภัย

ทั้งนี้ ให้ใช้ปัจจัยทางด้านพื้นที่ ประชากร ความซับซ้อน หรือความสามารถในการจัดการสาธารณภัย ศักยภาพด้านทรัพยากร และวิจรณ์ญาณหรือดุลยพินิจของผู้ว่าราชการจังหวัดอย่างใดอย่างหนึ่งหรือหลายอย่างประกอบกัน

๕.๖ การอพยพและการจัดตั้งศูนย์พักพิงชั่วคราว

๕.๖.๑ การอพยพ มีแนวทางปฏิบัติ ดังนี้

๑) การจัดทำแผนอพยพ ให้กองอำนาจการป้องกันและบรรเทาสาธารณภัยในแต่ละระดับกำหนดรายละเอียดเกี่ยวกับบัญชีจำนวนผู้อพยพ บัญชีส่วนราชการ การกำหนดเขตพื้นที่รองรับการอพยพให้อยู่ในพื้นที่ที่เหมาะสม กำหนดเจ้าหน้าที่หรือผู้รับผิดชอบดำเนินการอพยพไว้ให้ชัดเจน การกำหนดเส้นทางอพยพหลักและเส้นทางอพยพสำรองสำหรับแต่ละประเภทภัย รวมทั้งการสำรวจและจัดเตรียมยานพาหนะ น้ำมัน เชื้อเพลิง และระบบสื่อสารสำหรับการอพยพ ไว้ในแผนปฏิบัติการป้องกันและบรรเทาสาธารณภัยแต่ละประเภทภัย

๒) อำนาจในการสั่งอพยพ เมื่อเกิดหรือใกล้จะเกิดสาธารณภัยขึ้นในพื้นที่ใดและการอาศัยอยู่ในเขตพื้นที่นั้นจะเป็นอันตราย หรือกีดขวางการปฏิบัติงานของเจ้าหน้าที่ให้ผู้มีอำนาจตามมาตรา ๒๘ แห่งพระราชบัญญัติป้องกันและบรรเทาสาธารณภัย พ.ศ. ๒๕๕๐ สั่งอพยพผู้ซึ่งอยู่ในพื้นที่นั้นออกไป

จากพื้นที่ดังกล่าว และให้จัดสถานที่พักพิงชั่วคราวแก่ผู้ที่อยู่อาศัยพร้อมทั้งจัดระบบการรักษาความสงบเรียบร้อย ในเขตพื้นที่เสี่ยงภัยนั้น เพื่อปกป้องทรัพย์สินของประชาชนผู้อพยพด้วย

ก) การอพยพเคลื่อนย้าย ให้ดำเนินการดังนี้

ก.๑) จัดลำดับความสำคัญของผู้อพยพ โดยแบ่งกลุ่มผู้อพยพต้องได้รับการดูแลเป็นพิเศษในช่วงระหว่างอพยพ เช่น กลุ่มผู้ป่วยทุพพลภาพ คนพิการ คนชรา เด็ก สตรี ควรได้รับการพิจารณาให้ อพยพไปก่อน กรณีเด็ก บิดา และมารดาควรอพยพไปด้วยกันทั้งครอบครัวและควรอพยพเป็นกลุ่ม

ก.๒) จัดให้มีสถานที่ปลอดภัยและที่พักพิงชั่วคราวแก่ผู้อพยพและเจ้าหน้าที่ โดยจัดระเบียบพื้นที่อพยพให้เหมาะสม เป็นสัดส่วน

ก.๓) จัดระเบียบการจราจรชั่วคราวในพื้นที่ที่เกิดสาธารณภัยและพื้นที่ ใกล้เคียง รวมทั้งจัดระเบียบการจราจรในพื้นที่พักพิงชั่วคราวเพื่อรองรับการอพยพ

ก.๔) ดำเนินการให้ความช่วยเหลือผู้อพยพในการขนย้ายทรัพย์สิน ของใช้ใน พื้นที่ที่เกิดสาธารณภัยและพื้นที่ใกล้เคียงตามที่ได้รับการร้องขอ

ก.๕) ให้มีการจัดทำทะเบียนเพื่อตรวจสอบจำนวนผู้อพยพและผู้ที่ยังติดค้าง ในพื้นที่

ก.๖) จัดให้มีการรักษาพยาบาลและบริการการแพทย์ฉุกเฉินในพื้นที่อพยพ

ก.๗) จัดให้มีระบบการรักษาความสงบเรียบร้อยของพื้นที่รองรับการอพยพ โดย กำลังเจ้าหน้าที่ตำรวจและอาสาสมัครตามความเหมาะสม

ก.๘) การดูแลความปลอดภัยบ้านเรือนทรัพย์สินของผู้อพยพ ให้จัดเจ้าหน้าที่ ประสานงานกับเจ้าหน้าที่ตำรวจในพื้นที่เพื่อจัดกำลังสายตรวจดูแลบ้านเรือนและทรัพย์สินของผู้อพยพเป็นระยะ ๆ หากกำลังเจ้าหน้าที่ตำรวจไม่เพียงพอให้ประสานขอกำลังสนับสนุนจากหน่วยอาสาสมัครป้องกันภัยฝ่ายพลเรือน (อปพร.) หรือจัดหาอาสาสมัครจากประชาชน แต่หากสถานการณ์ล่อแหลมเสี่ยงต่อการสูญเสียชีวิต ห้ามเจ้าหน้าที่/อาสาสมัคร ออกปฏิบัติหน้าที่โดยเด็ดขาดจนกว่าสถานการณ์จะบรรเทาความรุนแรงลง และสามารถเข้าไปตรวจสอบในพื้นที่ได้โดย ไม่มีความเสี่ยง พร้อมทั้งประชาสัมพันธ์ให้ผู้อพยพทราบสถานการณ์อย่างต่อเนื่อง

ก.๙) จัดหาพื้นที่รองรับสำหรับการอพยพสัตว์เลี้ยง โดยให้ดำเนินการสำรวจ จัดทำบัญชีประชาชนผู้เลี้ยงสัตว์และผู้ประกอบการ รวมทั้งจัดเตรียมยานพาหนะ เครื่องจักรกล สำหรับใช้ ในการอพยพ หากไม่เพียงพอให้ประสานงานหน่วยงานที่มีเครื่องจักรกลและยานพาหนะ

ข) การยกเลิกสถานการณ์

ให้มีการติดตามความเคลื่อนไหวของสถานการณ์อย่างใกล้ชิดและต่อเนื่อง โดย ประชาสัมพันธ์ให้ประชาชนทราบถึงสถานการณ์เป็นระยะ ๆ เพื่อป้องกันความสับสนในเหตุการณ์ กรณีที่มี การยกเลิกสถานการณ์สาธารณภัยควรมีการยืนยันให้ชัดเจนถึงการยกเลิกสถานการณ์สาธารณภัย พร้อมทั้ง แจ้งให้ผู้อพยพเตรียมพร้อมในการอพยพกลับสู่พื้นที่อยู่อาศัยต่อไป

๕) การอพยพกลับ

เมื่อประชาชนได้รับการแจ้งข่าวว่าสถานการณ์ภัยได้สิ้นสุดลงแล้ว ให้เตรียม ความพร้อมสำหรับการอพยพกลับและรอรับแจ้งจุดอพยพกลับ ผู้นำชุมชนหรือผู้นำกลุ่มอพยพ ต้องจัด ระเบียบและจัดลำดับก่อนหลังของการอพยพอย่างเป็นระบบเพื่อกลับไปสู่พื้นที่อยู่อาศัยเดิม พร้อมทั้งประสานงาน การอพยพกับเจ้าหน้าที่ที่ดำเนินการควบคุมดูแลการอพยพ

๖) การอพยพของส่วนราชการ/หน่วยงาน

เป็นการเคลื่อนย้ายหน่วยราชการ หน่วยงาน หรือองค์กรปกครองส่วนท้องถิ่น มาอยู่ในพื้นที่ปลอดภัยเพื่อให้สามารถให้บริการประชาชนได้ตามปกติ โดยให้แบ่งประเภทส่วนราชการที่จะ

อพยพตามลำดับและความจำเป็นเร่งด่วน พร้อมทั้งกำหนดพื้นที่รองรับการอพยพส่วนราชการ หน่วยงาน และองค์กรปกครองส่วนท้องถิ่นไว้ล่วงหน้า และจัดทำแผนอพยพโดยกำหนดรายละเอียด ดังนี้

- ๖.๑) สํารวจและจัดทําบัญชีส่วนราชการไว้ล่วงหน้า และแยกประเภทความเร่งด่วนในการอพยพ โดยเน้นความจำเป็นของประชาชนเป็นลำดับแรก
- ๖.๒) กำหนดเขตพื้นที่รองรับการอพยพ ตลอดจนพื้นที่ของแต่ละส่วนราชการให้อยู่ในพื้นที่ที่เหมาะสม
- ๖.๓) กำหนดเจ้าหน้าที่ดำเนินการอพยพไว้ล่วงหน้า โดยระบุหน้าที่ความรับผิดชอบไว้ให้ชัดเจน
- ๖.๔) กำหนดรายการจํานวนสิ่งของ พัสดุ และเอกสารราชการที่จําเป็นต้องขนย้าย
- ๖.๕) สํารวจยานพาหนะและน้ำมันเชื้อเพลิง ตลอดจนระบบการสื่อสารสำหรับการอพยพ
- ๖.๖) กำหนดเส้นทางอพยพหลัก และเส้นทางอพยพรอง ที่ไม่ขัดขวางต่อการปฏิบัติงานของเจ้าหน้าที่
- ๖.๗) วางระเบียบปฏิบัติในการรักษาความปลอดภัยและความสงบเรียบร้อยในการอพยพ การเข้าไปอยู่ในพื้นที่อพยพ ตลอดจนการอพยพกลับ
- ๖.๘) ระหว่างการอพยพให้พิจารณาจัดส่วนราชการ ณ ที่ตั้งเดิมไว้ตามความจำเป็นและที่อพยพเฉพาะส่วนเพื่อให้บริการประชาชนได้

๕.๖.๒ การจัดตั้งศูนย์พักพิงชั่วคราว

เป็นการจัดเตรียมพื้นที่รองรับการอพยพไว้ล่วงหน้า การจัดตั้งศูนย์พักพิงชั่วคราวให้เป็นตามลักษณะความจำเป็น ดังนี้

๑. ต้องห่างจากพื้นที่อันตราย
 ๒. ต้องไม่กีดขวางหรือเหนี่ยวรั้งการปฏิบัติการ
 ๓. เป็นพื้นที่ที่สามารถจัดการด้านสุขลักษณะได้
 ๔. มีความสะดวกในเส้นทางคมนาคม
 ๕. มีสิ่งอำนวยความสะดวกและระบบสาธารณูปโภคตามสมควร
- ๑) การจัดระเบียบสถานที่ศูนย์พักพิงชั่วคราว
 - ๑.๑) มีการประสานงานล่วงหน้ากับหน่วยงานที่เป็นเจ้าของสถานที่และพื้นที่ปลอดภัยสำหรับการอพยพ และควรจัดพื้นที่ให้เหมาะสมกับจํานวนประชากรที่อพยพ หากพื้นที่ไม่เพียงพอต่อจํานวนประชากรให้จัดหาสถานที่ปลอดภัยแห่งอื่นไว้รองรับ โดยพิจารณาจากฐานข้อมูลประชากรในชุมชนหรือหมู่บ้านพื้นที่เสี่ยงภัย (ภาคผนวก บัญชีศูนย์พักพิงชั่วคราวจังหวัดสุพรรณบุรี)
 - ๑.๒) จัดกำลังส่วนหนึ่งทำความสะอาดสถานที่ที่ใช้สำหรับการอพยพให้ถูกสุขลักษณะ
 - ๑.๓) จัดเตรียมระบบสาธารณูปโภคพื้นฐานในสถานที่ปลอดภัยหรือสถานที่อพยพให้แก่ ผู้อพยพตามสมควร
 - ๑.๔) จัดระเบียบพื้นที่อพยพ โดยแบ่งพื้นที่ให้เป็นสัดส่วนเป็นกลุ่มครอบครัวหรือกลุ่มชุมชน เพื่อให้เกิดความสะดวกในการสงเคราะห์ผู้ประสบภัยและการสื่อสาร

๒) การอำนวยความสะดวก

๒.๑) จัดระเบียบเวรยามในการรักษาความสงบเรียบร้อยตามความเหมาะสม โดยประสานงานขอกำลังเจ้าหน้าที่ตำรวจและอาสาสมัคร

๒.๒) จัดให้มีการรักษาความปลอดภัยในเขตพื้นที่ศูนย์พักพิงชั่วคราว

๕.๗ การเผยแพร่ประชาสัมพันธ์ข้อมูลข่าวสารในภาวะฉุกเฉิน

๕.๗.๑ การประชาสัมพันธ์ในภาวะฉุกเฉิน

จัดตั้งส่วนสื่อสาร เพื่อเป็นศูนย์ข้อมูลและประชาสัมพันธ์ร่วมโดยทำหน้าที่ประสานข้อมูลเหตุการณ์กับกลุ่มงานต่าง ๆ เพื่อสื่อสารและประชาสัมพันธ์ข้อมูลข่าวสารกับประชาชน สื่อมวลชน รวมทั้งปฏิบัติการทางจิตวิทยามวลชน

๕.๗.๒ การจัดการข้อมูลข่าวสาร

๑) กำหนดเจ้าหน้าที่เฉพาะในการเป็นผู้ให้ข้อมูลข่าวสารการให้ความช่วยเหลือผู้ประสบภัยแก่สื่อมวลชนโดยเฉพาะ เพื่อให้ข้อมูลเป็นไปในทิศทางเดียวกันอย่างมีเอกภาพ ป้องกันปัญหาความคลาดเคลื่อนในการนำเสนอข้อมูลข่าวสารของสื่อมวลชน ที่อาจก่อให้เกิดภาพลักษณ์ในเชิงลบและทำลายความเชื่อถือของผู้ประสบภัยต่อหน่วยงาน

๒) ก่อนการเผยแพร่ประชาสัมพันธ์ข้อมูลข่าวสารสู่สาธารณชน ควรดำเนินการตรวจสอบข้อมูลข่าวสารอย่างละเอียด เพื่อให้ข้อมูลมีความถูกต้อง ชัดเจน รวมทั้งต้องเป็นภาษาที่เข้าใจง่าย ป้องกันการสับสนของประชาชน ซึ่งจะช่วยลดความตื่นตระหนกจากการนำเสนอข้อมูลข่าวสารที่ไม่ชัดเจน

๓) ในการประชาสัมพันธ์ ควรคำนึงถึงความรู้สึกของผู้รับรู้ข่าวสาร และผู้ที่ได้รับผลกระทบจากเหตุการณ์ภัยพิบัติ โดยเฉพาะผู้ประสบภัยพิบัติ ซึ่งควรนำเสนอในลักษณะของการให้ขวัญและกำลังใจ และเป็นกรรายงานข่าวด้วยความถูกต้องและชัดเจน รูปแบบของการสื่อสารประชาสัมพันธ์จะต้องเหมาะสมกับความสูญเสียที่เกิดขึ้น เพื่อสร้างความเข้าใจและความสัมพันธ์อันดีกับประชาชน และหน่วยงานที่เกี่ยวข้อง รวมทั้งสามารถสร้างภาพลักษณ์ในเชิงบวกกับผู้ประสบภัยและสาธารณชน ตลอดจนป้องกันการเกิดปัญหาเรื่องความเสื่อมเสียต่าง ๆ ที่อาจเกิดขึ้นภายหลังจากสถานการณ์ภัยพิบัติสงบลงแล้ว

๔) การประชาสัมพันธ์ข้อมูลข่าวสาร ควรดำเนินการด้วยความรวดเร็วและถูกต้องทางสื่อต่าง ๆ ทั้งสื่อในท้องถิ่น และสื่อวิทยุกระจายเสียง หอกระจายข่าว โทรทัศน์เคเบิลทีวี เพื่อลดผลกระทบจากกระแสข่าวลือที่อาจเกิดขึ้นในช่วงที่เกิดสถานการณ์ภัยพิบัติ และในกรณีที่มีข่าวเชิงลบที่ส่งผลกระทบต่อภาพลักษณ์หน่วยงาน ควรดำเนินการตรวจสอบข้อมูลข่าวสารพร้อมชี้แจงข้อเท็จจริงให้สาธารณชนได้เข้าใจถูกต้องตรงกัน

๕) ให้จัดส่งข้อมูลข่าวสารการให้ความช่วยเหลือต่อหน่วยงานส่วนกลาง เพื่อนำเสนอข้อมูลข่าวสารสู่สาธารณชนต่อไป

๕.๘ การปฏิบัติในการบรรเทาทุกข์

๕.๘.๑ การรายงานข้อมูล

จัดตั้งศูนย์ประสานข้อมูลร่วม (Joint Information Center : JIC) เป็นสถานที่กลางที่รวบรวมข้อมูลข่าวสารที่จำเป็นและเป็นปัจจุบัน สำหรับผู้ที่มีหน้าที่รับผิดชอบหรือผู้ที่ต้องการข้อมูลข่าวสารใช้เป็นจุดปฏิบัติงานในการติดตามข้อมูลข่าวสาร แนวโน้มความเปลี่ยนแปลงของสถานการณ์ การตรวจสอบยืนยันความถูกต้องของข้อมูล ซึ่งศูนย์ประสานข้อมูลร่วมจะจัดตั้งขึ้นในทุกระดับของการจัดการสาธารณภัย แต่โดยปกติจะจัดตั้งขึ้นในศูนย์บัญชาการเหตุการณ์ในพื้นที่เกิดเหตุ สำหรับข้อมูลสถานการณ์ เนื่องจากอยู่ใกล้

แหล่งข้อมูลที่เป็นปัจจุบันและถูกต้องที่สุด สำหรับข้อมูลเชิงนโยบายการจัดการสาธารณสุขในภาพรวม ให้จัดตั้ง ฅ กองอำนวยการป้องกันและบรรเทาสาธารณสุขในแต่ละระดับ

๕.๘.๒ การประเมินความเสียหายและความต้องการความช่วยเหลือ

การประเมินความเสียหายและความสูญเสียเบื้องต้นภายในพื้นที่ประสบภัย เพื่อให้ทราบถึงความเสียหายและผลกระทบที่มีต่อสังคม เศรษฐกิจ โครงสร้างพื้นฐาน การเกิดสาธารณสุขอื่น ๆ ที่อาจจะมีตามมา แนวทางให้ความช่วยเหลือเบื้องต้น สิ่งของที่จำเป็นสำหรับผู้ประสบภัยในลำดับแรก ทรัพยากรที่ยังสามารถใช้งานได้ ลำดับทรัพยากรที่ต้องได้รับการซ่อมแซมเป็นลำดับแรก ก่อนที่จะเริ่มขั้นตอนการฟื้นฟูและบูรณะ ในบางครั้งอาจมีความจำเป็นในการขอรับการช่วยเหลือจากต่างประเทศเหล่านี้ คือ ตัวแปรสำคัญในการจัดทำประเมินความเสียหายและความสูญเสียขั้นต้น มีหลักการปฏิบัติดังนี้

๑) การประเมินความเสียหายและความสูญเสียเบื้องต้น ต้องดำเนินการหลังจากเกิดสาธารณสุขในทันทีเท่าที่สามารถจะเข้าดำเนินการสำรวจได้หรือภายใน ๒ - ๓ วัน เป็นการประเมินในภาพรวมโดยใช้ค่าทางสถิติประมาณการณ์ในทุก ๆ ด้าน ทั้งผู้ประสบภัย โครงสร้างพื้นฐาน สิ่งแวดล้อม ลำดับความสำคัญก่อน - หลัง การให้ความช่วยเหลือเบื้องต้นให้ทันต่อความต้องการในสถานการณ์วิกฤต

๒) การประเมินความเสียหายและความสูญเสียอย่างละเอียด จะดำเนินการทันทีเมื่อภาวะฉุกเฉินสิ้นสุดลงหรืออย่างน้อยจะเริ่มภายใน ๒ สัปดาห์หลังจากเกิดสาธารณสุข ทั้งนี้ ขึ้นอยู่กับการเข้าถึงพื้นที่ที่ประสบภัย เป็นการประเมินเพื่อการฟื้นฟูและบูรณะในระยะยาวซึ่งจะระบุมูลค่าความเสียหายทางกายภาพ โครงสร้างทางสังคม ประมาณการด้านการเงิน และวัสดุอุปกรณ์ที่จะต้องใช้ในการให้ความช่วยเหลือและความต่อเนื่อง ทั้งนี้ จำเป็นจะต้องใช้ผู้เชี่ยวชาญในแต่ละสาขาดำเนินการประเมินความเสียหายและความต้องการในแต่ละด้าน ในการประเมินความเสียหายและความต้องการจะต้องมีความเชื่อมโยงกับการตอบสนองความต้องการของผู้ที่ได้รับผลกระทบตามมาตรฐาน โดยคำนึงถึงปัจจัยด้านต่าง ๆ เช่น อายุ เพศ เชื้อชาติ ศาสนา สตรีมีครรภ์ และผู้พิการ ประกอบการพิจารณาด้วย

๓) การประเมินผลและการศึกษาบทเรียน การประเมินผลการปฏิบัติเมื่อสิ้นสุดห้วงการปฏิบัติในภาวะฉุกเฉินของการจัดการภัยในแต่ละระดับ ให้ผู้มีอำนาจตามกฎหมายดำเนินการประเมินผลการปฏิบัติและจัดให้มีการศึกษาบทเรียน โดยการมีส่วนร่วมจากภาคประชาชน สถาบันการศึกษา ธุรกิจ อุตสาหกรรม องค์กรการกุศล เพื่อเรียนรู้ข้อดี ข้อเสีย อุปสรรค ข้อบกพร่อง และหาข้อเสนอแนะ แนวทางการปรับปรุงการจัดการในภาวะฉุกเฉินของทุกหน่วยงานที่ร่วมปฏิบัติหน้าที่

๕.๙ การใช้เงินอุดหนุนราชการ

เมื่อภัยพิบัติกรณีฉุกเฉินเกิดขึ้นในท้องที่จังหวัดสุพรรณบุรี ให้เป็นอำนาจของผู้ว่าราชการจังหวัด ร่วมกับคณะกรรมการให้ความช่วยเหลือผู้ประสบภัยพิบัติจังหวัด (ก.ช.ภ.จ.) ดำเนินการประกาศเขตการให้ความช่วยเหลือผู้ประสบภัยพิบัติกรณีฉุกเฉิน ตามระเบียบกระทรวงการคลังว่าด้วยเงินอุดหนุนราชการเพื่อช่วยเหลือผู้ประสบภัยพิบัติกรณีฉุกเฉิน และหลักเกณฑ์วิธีการ ที่เกี่ยวข้อง โดยมีวัตถุประสงค์เพื่อดำเนินการช่วยเหลือโดยเร่งด่วนตามความจำเป็นและเหมาะสมเมื่อเกิดภัยพิบัติขึ้นในท้องที่ โดยมีมุ่งหมายที่จะบรรเทาความเดือดร้อนเฉพาะหน้าให้แก่ผู้ประสบภัยพิบัติ แต่มิได้มุ่งหมายที่จะชดเชยความเสียหายให้แก่ผู้ใด

แนวทางการใช้จ่ายเงินอุดหนุนราชการตามระเบียบกระทรวงการคลัง ว่าด้วยเงินอุดหนุนราชการเพื่อช่วยเหลือผู้ประสบภัยพิบัติกรณีฉุกเฉิน พ.ศ.๒๕๕๖

(๑) เมื่อคาดหมายว่าจะเกิดภัยพิบัติกรณีฉุกเฉินขึ้นในเวลาอันใกล้ และจำเป็นต้องรีบดำเนินการโดยฉับพลัน ให้สำนักงานป้องกันและบรรเทาสาธารณสุขจังหวัดสุพรรณบุรี โดยผู้ว่าราชการจังหวัดเป็นผู้มีอำนาจอนุมัติใช้จ่ายเงินอุดหนุนราชการในเชิงป้องกันหรือยับยั้งภัยพิบัติกรณีฉุกเฉินนั้นได้ โดยไม่ต้องประกาศเขตการให้ความช่วยเหลือผู้ประสบภัยพิบัติกรณีฉุกเฉิน ภายในวงเงินไม่เกิน ๑๐,๐๐๐,๐๐๐ บาท

เมื่อประกาศเขตการให้ความช่วยเหลือผู้ประสบภัยพิบัติกรณีฉุกเฉินและต้องช่วยเหลือผู้ประสบภัยพิบัติกรณีฉุกเฉิน และดำเนินการให้ความช่วยเหลือหรือสนับสนุนการให้ความช่วยเหลือผู้ประสบภัยพิบัติ ให้ใช้วงเงินอุดหนุนราชการตามระเบียบที่กำหนดให้สำนักงานป้องกันและบรรเทาสาธารณภัยจังหวัด แห่งละ ๒๐,๐๐๐,๐๐๐ บาท

(๒) การใช้จ่ายเงินอุดหนุนราชการเพื่อช่วยเหลือผู้ประสบภัยพิบัติกรณีฉุกเฉิน ตามระเบียบนี้ ต้องเป็นค่าใช้จ่ายที่จำเป็นในการดำรงชีพและความเป็นอยู่ของประชาชน หรือเป็นการซ่อมแซมให้คืนสู่สภาพเดิม อันเป็นการบรรเทาความเดือดร้อนเฉพาะหน้า โดยไม่สามารถใช้จ่ายเงินอุดหนุนราชการเพื่อสร้างสิ่งก่อสร้างหรือสาธารณูปโภคที่ถาวรหรือก่อสร้างใหม่ได้

ทั้งนี้ ให้เป็นไปตามหลักเกณฑ์ วิธีการ และเงื่อนไขที่กรมป้องกันและบรรเทาสาธารณภัย กำหนดโดยความเห็นชอบของกระทรวงการคลัง การกำหนดวงเงินอุดหนุนราชการของส่วนราชการที่เกี่ยวข้อง สำหรับให้ความช่วยเหลือผู้ประสบภัยไว้ตามระเบียบนี้ ให้กองอำนวยการป้องกันและบรรเทาสาธารณภัย ในเขตพื้นที่ดำเนินการขอใช้วงเงินอุดหนุนราชการให้ถูกต้องตามวิธีการและหลักเกณฑ์ที่กำหนดไว้ในระเบียบดังกล่าว

๕.๑๐ การรับบริจาค

เมื่อกองบัญชาการป้องกันและบรรเทาสาธารณภัยจังหวัดสุพรรณบุรี พิจารณาเห็นว่ามีความจำเป็นต้องจัดให้มีรับบริจาคเงินหรือทรัพย์สินเพื่อช่วยเหลือผู้ประสบสาธารณภัย ให้ดำเนินการตามระเบียบ ดังนี้

๕.๑๐.๑ ระเบียบสำนักนายกรัฐมนตรีว่าด้วยการรับบริจาคและการให้ความช่วยเหลือผู้ประสบสาธารณภัย พ.ศ. ๒๕๔๒ และที่แก้ไขเพิ่มเติม

๕.๑๐.๒ ระเบียบสำนักนายกรัฐมนตรีว่าด้วยการเรียกรายของหน่วยงานของรัฐ พ.ศ. ๒๕๔๔

๕.๑๐.๓ ระเบียบกระทรวงการคลังว่าด้วยการรับเงินหรือทรัพย์สินที่มีผู้บริจาคให้ทางราชการ พ.ศ. ๒๕๒๖

๕.๑๐.๔ ระเบียบกรมพัฒนาสังคมและสวัสดิการ ว่าด้วยการรับบริจาคสิ่งของเหลือใช้ของศูนย์รับบริจาคเพื่อการสงเคราะห์ผู้เดือดร้อน พ.ศ. ๒๕๔๗

กรณีที่บุคคล หน่วยงาน หรือองค์กรใดจัดตั้งศูนย์รับบริจาคเพื่อช่วยเหลือผู้ประสบสาธารณภัย โดยที่บุคคล หน่วยงาน หรือองค์กรนั้นไม่ได้รับมอบภารกิจใด ๆ จากกองบัญชาการป้องกันและบรรเทาสาธารณภัยจังหวัดสุพรรณบุรี หรือกองอำนวยการป้องกันและบรรเทาสาธารณภัยในระดับต่าง ๆ ให้รับผิดชอบค่าใช้จ่ายในการขนย้ายและส่งมอบสิ่งของบริจาคเอง

บทที่ ๖

การสื่อสารและโทรคมนาคม

กองอำนวยการป้องกันและบรรเทาสาธารณภัยจังหวัดสุพรรณบุรี เป็นศูนย์กลางการสื่อสารในเขตพื้นที่รับผิดชอบตลอด ๒๔ ชั่วโมง เพื่อติดต่อประสานงาน สั่งการ รายงานสถานการณ์และการปฏิบัติระหว่างเจ้าหน้าที่ผู้ปฏิบัติ ผู้แจ้งเหตุ ประชาชน ผู้ประสบภัย และหน่วยงานที่เกี่ยวข้อง ทั้งหน่วยงานภายในพื้นที่และหน่วยงานนอกพื้นที่ ทั้งในภาวะปกติและภาวะฉุกเฉิน

๖.๑ การเตรียมความพร้อมด้านการสื่อสารและโทรคมนาคม

จัดตั้งระบบสื่อสารที่จำเป็นให้ใช้งานได้อย่างทั่วถึงทุกพื้นที่ ๒๔ ชั่วโมง โดยการใช้การสื่อสารระบบเดียวกัน มีเครื่องมือ อุปกรณ์ และขั้นตอนที่สามารถใช้ในการปฏิบัติการร่วมกันได้อย่างมีประสิทธิภาพ ประกอบด้วย

๖.๑.๑ การสื่อสารหลัก คือ ระบบสื่อสารที่มีใช้งานโดยทั่วไป เป็นช่องทางติดต่อสื่อสารระหว่างหน่วยงานกับหน่วยงาน และระหว่างหน่วยงานกับประชาชน ได้แก่ ระบบโทรศัพท์พื้นฐาน โทรศัพท์เคลื่อนที่ โทรสาร เป็นต้น ซึ่งทุกหน่วยงานต้องจัดเตรียมไว้ให้พร้อมใช้ติดต่อสื่อสารได้ตลอดเวลาและเข้าถึงข้อมูลที่จำเป็นในการบริหารจัดการสาธารณภัยอย่างทั่วถึง

๖.๑.๒ การสื่อสารรอง เป็นระบบการสื่อสารที่ใช้งานควบคู่กับระบบสื่อสารหลัก เป็นช่องทางเสริมในการติดต่อสื่อสาร เช่น วิทยุสื่อสาร การสื่อสารผ่านเครือข่ายอินเทอร์เน็ต (Line) สถานีวิทยุชุมชน ระบบกระจายเสียงตามสาย วิทยุกระจายเสียง AM/FM เป็นต้น

๖.๑.๓ การสื่อสารสำรอง เป็นระบบสื่อสารที่จัดเตรียมสำรองไว้ใช้ทดแทนในกรณีระบบสื่อสารหลักไม่สามารถใช้งานได้

๖.๒ การปฏิบัติงานด้านสื่อสารและโทรคมนาคมกรณีเกิดเหตุฉุกเฉิน

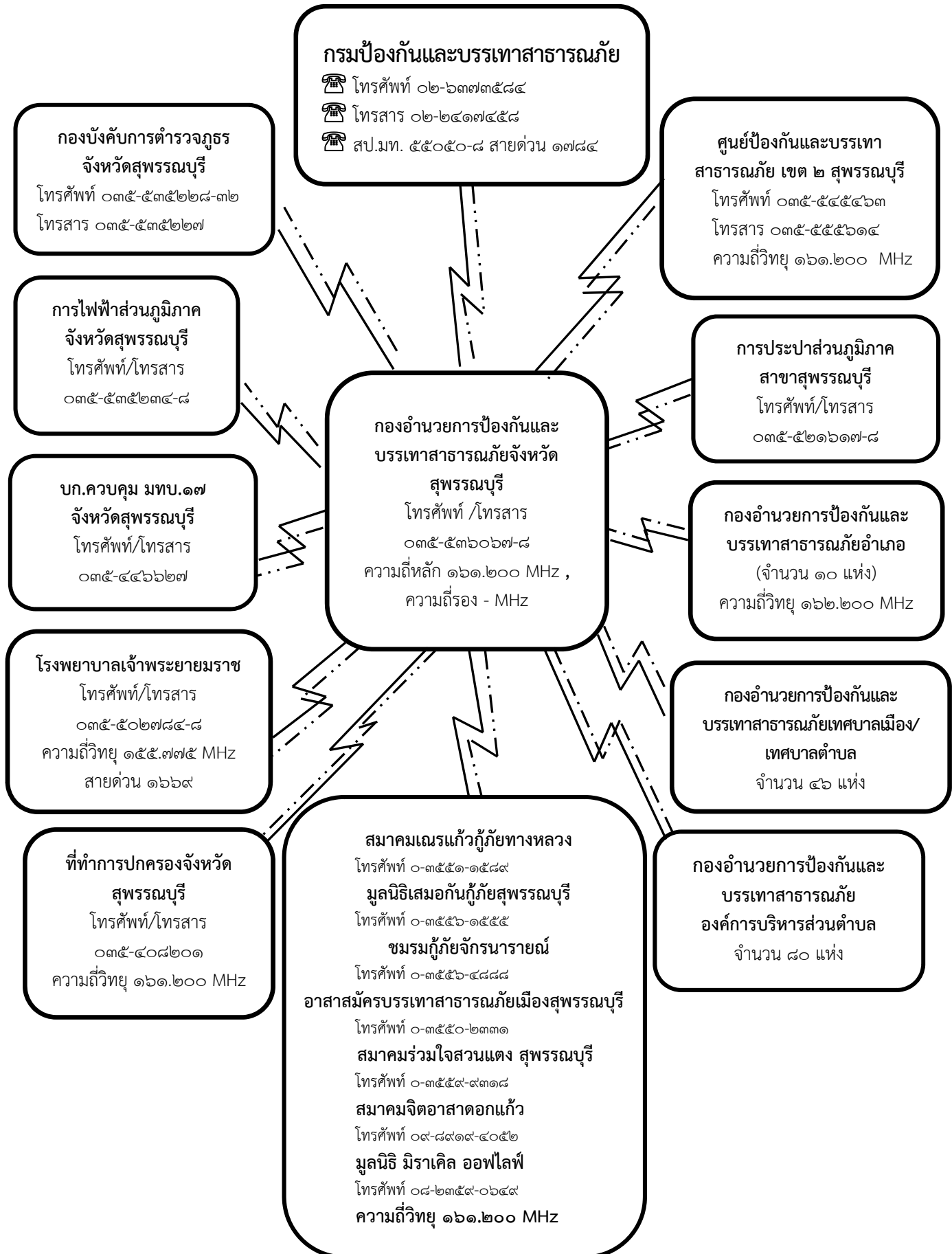
๖.๒.๑ ให้ใช้เส้นทางติดต่อสื่อสารร่วมกับข่ายการสื่อสารโทรคมนาคมเครือข่ายอื่น ๆ ตามความเหมาะสม เพื่อเพิ่มขีดความสามารถและจัดระบบสำรองเพิ่มเติม รวมทั้งพิจารณาใช้ประโยชน์จากข่ายสื่อสารของชมรมวิทยุอาสาสมัคร ตลอดจนชมรมหรือวิทยุสมัครเล่นในท้องถิ่น โดยยึดหลักการรักษาความปลอดภัยทางการสื่อสารควบคู่กับความสะดวกรวดเร็วในการติดต่อสื่อสารด้วย ระบบโทรคมนาคมของหน่วยงานต่าง ๆ (ภาคผนวก ค บัญชีข่ายการสื่อสาร)

๖.๑.๒ ในกรณีที่ระบบการสื่อสารหลักภายในจังหวัดไม่สามารถใช้งานได้ให้นำระบบสื่อสารสำรองมาใช้ในการป้องกันและบรรเทาสาธารณภัย

- ๑) คลื่นความถี่การใช้งานของวิทยุสื่อสาร
- ๒) ให้แต่ละหน่วยงานจัดให้มีคลื่นความถี่ของตนเอง

๖.๓.๒ นอกจากนี้จัดให้มีคลื่นความถี่วิทยุสื่อสารกลาง สำหรับติดต่อประสานงานระหว่างหน่วยงาน ส่วนราชการและภาคเอกชน ทั้งในภาวะปกติและไม่ปกติ

- ความถี่หลัก ๑๖๑.๒๐๐ MHz



แผนภูมิที่ ๖ - ๑ การติดต่อสื่อสารในการป้องกันและบรรเทาสาธารณภัยในจังหวัดสุพรรณบุรี

บทที่ ๗ การฟื้นฟู

การฟื้นฟู เป็นการดำเนินการภายหลังจากที่ภาวะฉุกเฉินจากสาธารณภัยบรรเทาเบาบางลง หรือสาธารณภัยที่เป็นภัยธรรมชาติได้ผ่านพ้นไป เพื่อให้ทุกภาคส่วนในสังคม ชุมชน และประชาชนสามารถกลับไปใช้ชีวิตตามปกติได้โดยเร็วที่สุด ให้สภาพร่างกายและจิตใจได้รับการฟื้นฟู (Rehabilitation) โครงสร้างพื้นฐานสิ่งสาธารณประโยชน์ สาธารณูปโภค ที่พิกอาศัย และสภาพแวดล้อมได้รับการบูรณะ (Reconstruction) หรือสร้างใหม่ในสภาพที่ดีเท่าเดิมหรือดีกว่าเดิม (Building Back Better) โดยหลักการสำคัญของการฟื้นฟูและบูรณะ ได้แก่

“การช่วยเหลือผู้ประสบภัยให้สามารถช่วยเหลือตนเอง” ได้ เพื่อให้การดำรงชีวิตกลับเข้าสู่ภาวะปกติ โดยไม่จำเป็นต้องพึ่งพิงความช่วยเหลือจากภายนอกแต่เพียงอย่างเดียว

“ผู้ประสบภัยต้องมีส่วนร่วมในกระบวนการตัดสินใจ” จึงจะเกิดกระบวนการยอมรับและมีส่วนร่วมในขั้นตอนต่าง ๆ ที่จะดำเนินการ

“พิจารณาความเสี่ยงต่อภัยในการบูรณะและสร้างใหม่เสมอ” เพื่อไม่ให้งบประมาณต้องสูญเสียไปโดยเปล่าประโยชน์จากการเกิดสาธารณภัยครั้งต่อไป

ดังนั้น ท้องถิ่น/ชุมชนในพื้นที่เสี่ยงภัยต้องมีความเข้มแข็ง สามารถฟื้นฟูสภาพได้โดยเร็วโดยไม่ต้องรอให้หน่วยงานภาครัฐเข้ามาจัดการฟื้นฟูทั้งระบบ และประชาชนในพื้นที่มีส่วนร่วมในการฟื้นฟูอย่างมีประสิทธิภาพ

๗.๑ การประเมินความจำเป็นในการฟื้นฟูภายหลังเหตุการณ์สาธารณภัย

เป็นการประเมินความเสียหายและการประเมินความสูญเสียภายหลังเกิดสาธารณภัย รวมถึงการคำนวณมูลค่าผลกระทบจากสาธารณภัยที่มีผลต่อระบบเศรษฐกิจโดยรวม โดยการประมาณการความเสียหายในชีวิตและทรัพย์สินของประชาชน ระบบสาธารณูปโภค สภาพแวดล้อม ระบบนิเวศน์ และทรัพยากรธรรมชาติที่ถูกทำลายหรือได้รับผลกระทบจากสาธารณภัย เพื่อประเมินความจำเป็นตามที่ได้รับผลกระทบและจำเป็นต้องฟื้นฟูภายหลังเกิดสาธารณภัย และเพื่อนำมาเป็นข้อมูลในการวางแผนการฟื้นฟูระยะสั้น ระยะกลาง และระยะยาว โดยมีแนวทางปฏิบัติ ดังนี้

๗.๑.๑ ให้อำเภอและท้องถิ่น สำนวความเสียหายของระบบสาธารณูปโภคและสิ่งสาธารณประโยชน์ต่าง ๆ จนถึงระดับครัวเรือน รวมทั้งจัดทำฐานข้อมูลการสำวความเสียหายเพื่อเป็นข้อมูลในการฟื้นฟู และกำหนดกรอบแนวทางในการสร้างคืนใหม่ได้อย่างเหมาะสมและเป็นที่ยอมรับ

๗.๑.๒ ให้อำเภอและท้องถิ่น สำนว ประเมินความจำเป็นในการฟื้นฟูหลังการเกิดสาธารณภัย ดังนี้

๑) ข้อมูลพื้นฐานด้านชุมชน เช่น ประชากร เศรษฐกิจ สังคม และวัฒนธรรม

๒) ข้อมูลด้านความเสียหายจากสาธารณภัย การจัดการในภาวะฉุกเฉิน การช่วยเหลือจากภายนอก

๓) ข้อมูลการวิเคราะห์ความสามารถในการเผชิญเหตุของชุมชน ความอ่อนแอ หรือความล่อแหลมต่อสาธารณภัยที่เกิดขึ้น

๗.๑.๓ สำนวและประเมินความจำเป็นในการฟื้นฟูภายหลังเหตุการณ์สาธารณภัย ดังนี้

๑) ข้อมูลการฟื้นฟูผู้ประสบภัย ควรมีรายละเอียดในแต่ละด้าน เช่น ด้านอาหาร การเงิน สิ่งของเครื่องใช้ ที่พักพิง สุขภาพ สุขภาพาล สิ่งแวดล้อม การประกอบอาชีพ และองค์ความรู้

(การช่วยเหลือยามฉุกเฉิน สุขาภิบาล ฯลฯ) โดยให้คำนึงถึงการฟื้นฟูกลุ่มเปราะบาง (กลุ่มเด็ก สตรีมีครรภ์ คนชรา ผู้ป่วย และผู้พิการ) ที่ได้รับผลกระทบจากสาธารณภัยเป็นพิเศษ

๒) ข้อมูลการฟื้นฟูพื้นที่ประสบภัย ควรมีรายละเอียดในแต่ละด้าน เช่น ที่อยู่อาศัย การศึกษา การดูแลสุขภาพ สิ่งก่อสร้างต่าง ๆ เกษตรกรรม การชลประทาน การขนส่ง การสื่อสาร อุตสาหกรรม และระบบสุขาภิบาล เป็นต้น

๗.๑.๔ จัดชุดปฏิบัติการพิเศษประสานกับอำเภอและท้องถิ่นให้ตรวจสอบรายละเอียด ความเสียหาย การให้ความช่วยเหลือ และความต้องการเบื้องต้นของผู้ประสบภัยโดยเร็ว

๗.๑.๕ ประสานการปฏิบัติกับอำเภอ ให้ประสานการปฏิบัติกับคณะกรรมการช่วยเหลือผู้ประสบภัยพิบัติอำเภอ (ก.ช.ภ.อ.) ให้เร่งสำรวจความเสียหายจากภัยพิบัติกรณีฉุกเฉินโดยเร็ว เพื่อพิจารณาช่วยเหลือผู้ประสบภัยตามหลักเกณฑ์และวิธีการที่กระทรวงการคลังกำหนด และรายงานผลการสำรวจความเสียหายจากภัยพิบัติกรณีฉุกเฉินต่อคณะกรรมการช่วยเหลือผู้ประสบภัยพิบัติจังหวัด (ก.ช.ภ.จ.) เพื่อพิจารณาดำเนินการช่วยเหลือผู้ประสบภัย

๗.๑.๖ ในกรณีที่ความเสียหายมีมูลค่ามากกว่าวงเงินที่ผู้ว่าราชการจังหวัดมีอำนาจอนุมัติ ให้ส่งเรื่องให้กรมป้องกันและบรรเทาสาธารณภัยพิจารณาเสนอขออนุมัติวงเงินช่วยเหลือผู้ประสบภัยจากวงเงินงบกลาง รายการเงินสำรองจ่ายเพื่อกรณีฉุกเฉินหรือจำเป็นจากคณะรัฐมนตรี

๗.๑.๗ รายงานสรุปการประเมินความเสียหายและความจำเป็นเบื้องต้น ให้ผู้อำนวยการจังหวัด ผู้อำนวยการกลาง ผู้บัญชาการป้องกันและบรรเทาสาธารณภัยแห่งชาติ และนายกรัฐมนตรีทราบตามลำดับ

๗.๒ การจัดการด้านการฟื้นฟู

การฟื้นฟูในเขตพื้นที่จังหวัด เป็นหน้าที่ความรับผิดชอบของกองอำนาจการป้องกันและบรรเทาสาธารณภัยจังหวัด ในเขตพื้นที่อำเภอ เป็นหน้าที่ความรับผิดชอบของกองอำนาจการป้องกันและบรรเทาสาธารณภัยอำเภอ และในเขตพื้นที่ท้องถิ่น เป็นหน้าที่ความรับผิดชอบของกองอำนาจการป้องกันและบรรเทาสาธารณภัยองค์กรปกครองส่วนท้องถิ่นแห่งพื้นที่ โดยการนำทรัพยากรที่มีอยู่ ทั้งกำลังคน ทรัพย์สิน เครื่องมือของเอกชนเข้าร่วมในการฟื้นฟู โดยมีแนวทางการปฏิบัติ ดังนี้

๗.๒.๑ การฟื้นฟูระยะสั้น

เป็นการดำเนินการต่อเนื่องจากการจัดการในภาวะฉุกเฉินได้ยุติลง เพื่อสนองความต้องการที่จำเป็นของผู้ประสบภัย ธุรกิจ และชุมชนที่ได้รับผลกระทบจากสาธารณภัยในระยะเร่งด่วนหรือระยะสั้น รวมถึงการจัดมาตรการรักษาความปลอดภัยไม่ให้เกิดอันตรายหรือสาธารณภัยซ้ำซ้อนอีก การประเมินความเสียหายของโครงสร้างพื้นฐานการจัดเตรียมที่พักอาศัยชั่วคราวและการให้บริการสาธารณะ โดยมีแนวทางการปฏิบัติ ดังนี้

๑) การฟื้นฟูผู้ประสบภัย

เป็นการฟื้นฟูด้านสมรรถภาพทางกายให้แก่ผู้ประสบภัย เช่น การตรวจรักษา ป้องกันควบคุมโรค และการฟื้นฟูความแข็งแรงทางร่างกาย รวมถึงการฟื้นฟูด้านสภาพจิตใจและจิตสังคมของผู้ที่ได้รับผลกระทบตลอดจนการกระตุ้นและช่วยเหลือให้เกิดการปรับตัวให้เข้ากับการเปลี่ยนแปลงตามความจำเป็น ตามแนวทางปฏิบัติ ดังนี้

๑.๑) การช่วยเหลือและสงเคราะห์ผู้ประสบภัย

๑.๑.๑) แจ้งให้อำเภอและท้องถิ่น สำรวจ ตรวจสอบข้อมูลผู้ประสบภัยและความเสียหาย เพื่อให้ความช่วยเหลือต่าง ๆ ตรงกับข้อเท็จจริง ตลอดจนส่งผู้ประสบภัยกลับภูมิลำเนา

๑.๑.๒) ให้มีการประสานงานระหว่างหน่วยงานของรัฐ และองค์กรภาคเอกชนในการสงเคราะห์ผู้ประสบภัยให้เป็นไปอย่างมีระบบ รวดเร็ว ท้าถึง และหลีกเลี่ยงความซ้ำซ้อนในการสงเคราะห์ผู้ประสบภัย

๑.๑.๓) ให้อำเภอและท้องถิ่น จัดทำบัญชีรายชื่อผู้ประสบภัยและทรัพย์สินที่เสียหายไว้เป็นหลักฐานเพื่อการสงเคราะห์ผู้ประสบภัย พร้อมทั้งออกหนังสือรับรองให้ผู้ประสบภัยไว้เป็นหลักฐานในการรับการสงเคราะห์และฟื้นฟู

๑.๑.๔) จัดให้มีการรักษาพยาบาลแก่ผู้ประสบภัยอย่างต่อเนื่องจนกว่าจะหายกลับมาดำรงชีวิตได้ตามปกติ รวมทั้งการจัดที่พักอาศัยชั่วคราว และระบบสุขภาพแก่ผู้ประสบภัยในกรณีที่ต้องอพยพจากพื้นที่อันตราย

๑.๑.๕) ให้การสงเคราะห์แก่ครอบครัวของผู้ที่ประสบภัยอย่างต่อเนื่อง โดยเฉพาะในกรณีที่ผู้เป็นหัวหน้าครอบครัวประสบภัยจนเสียชีวิตหรือไม่สามารถประกอบอาชีพต่อไปได้ โดยการให้ทุนการศึกษาแก่บุตรของผู้ประสบภัยจนจบการศึกษาภาคบังคับและโดยการจัดหาอาชีพในแก่บุคคลในครอบครัว

๑.๑.๖) เลี้ยงดูผู้ประสบภัยที่ไม่สามารถช่วยเหลือตัวเองได้ในระยะแรก เช่น ดูแลเด็กกำพร้า นักเรียน นักศึกษา คนพิการ และผู้สูงอายุที่ประสบภัย

๑.๑.๗) การป้องกัน ฝ้าระวัง และควบคุมโรคระบาดทั้งคนและสัตว์

๑.๑.๘) ประชาสัมพันธ์เพื่อเสริมสร้างขวัญและกำลังใจของประชาชนให้กลับคืนสู่สภาพปกติโดยเร็ว

๑.๑.๙) รายงานข่าวและประชาสัมพันธ์ให้ข่าวสารต่อสาธารณชนได้รับทราบสถานการณ์เป็นระยะ ๆ

๒) การฟื้นฟูสถานภาพทางสังคม

การให้บริการด้านข้อมูลข่าวสาร ความรู้ และคำปรึกษาต่าง ๆ การรับแจ้งเหตุและประสานการช่วยเหลือ การฟื้นฟูอาชีพ การช่วยเหลือด้านการเสริมศักยภาพประชาชน/ชุมชน การโยกย้ายและการตั้งถิ่นฐานของผู้ประสบภัย การทำให้ประชาชนหรือผู้ประสบภัยสามารถกลับมาประกอบอาชีพและดำเนินชีวิตได้อย่างปกติ

๓) การฟื้นฟูพื้นที่ประสบภัย

เป็นการบูรณะที่อยู่อาศัย โครงสร้างพื้นฐานต่าง ๆ ที่ได้รับความเสียหายจากเหตุการณ์สาธารณภัยให้กลับสู่สภาพที่สามารถใช้งานได้ดังเดิม ทั้งนี้ ควรให้ความสำคัญกับการฟื้นฟูทรัพยากรธรรมชาติและสิ่งแวดล้อมด้วยตามความเหมาะสมกับสถานการณ์และการใช้งาน หากการบูรณะโครงสร้างและสิ่งก่อสร้าง หรือการฟื้นฟูทรัพยากรธรรมชาติและสิ่งแวดล้อมที่ต้องฟื้นฟูให้ดีกว่าเดิมอาจต้องใช้เวลาและงบประมาณในการฟื้นฟูควรกำหนดแผนงานไว้ในกรอบของการฟื้นฟูระยะยาวต่อไป และการฟื้นฟูพื้นที่ประสบภัยในระยะเริ่มต้นให้ปฏิบัติ ดังนี้

๓.๑) ทำความสะอาดบ้านเรือน ชุมชน และสิ่งสาธารณประโยชน์ในพื้นที่ประสบภัยและขนย้ายขยะมูลฝอย

๓.๒) ให้องค์กรปกครองส่วนท้องถิ่นที่เกิดเหตุ ดำเนินการฟื้นฟูพื้นที่ประสบภัยปรับสภาพภูมิทัศน์ และแก้ไขปัญหาสิ่งแวดล้อมและมลภาวะเป็นพิษ

๓.๓) กรณีที่เกินกว่าความสามารถขององค์กรปกครองส่วนท้องถิ่น ให้หน่วยงานที่รับผิดชอบโครงสร้างพื้นฐานนั้น ๆ ดำเนินการฟื้นฟู ซ่อมแซม และบูรณะโครงการที่ได้รับความเสียหาย

๓.๔) ให้รื้อถอนซากปรักหักพังและซ่อมแซมสิ่งสาธารณูปโภค โครงสร้างพื้นฐาน และอาคารบ้านเรือนของผู้ประสบภัย เพื่อให้สามารถประกอบอาชีพต่อไป

๓.๕) ซ่อมแซมสถานที่ราชการ โรงเรียน สถานศึกษา วัด โบราณสถาน สถานที่ราชการ สถานที่ท่องเที่ยว และระบบสาธารณูปโภคต่าง ๆ ให้ใช้งานได้ดังเดิม

๓.๖) การจัดการขยะมูลฝอยและซากปรักหักพัง ขยะมูลฝอยมีผลกระทบต่อสภาพแวดล้อมทำให้เกิดการปนเปื้อนของพื้นดิน แหล่งน้ำและอากาศ ทำให้บ้านเมืองไม่เป็นระเบียบเรียบร้อย ส่งผลกระทบต่อสุขภาพของประชาชนโดยทั่วไปการแก้ไขปัญหาขยะมูลฝอย จึงควรปฏิบัติเพื่อป้องกันและแก้ไขผลเสียที่จะเกิดขึ้น ดังนี้

๓.๖.๑) การเก็บรวบรวมขยะมูลฝอย โดยการเก็บขยะมูลฝอยมาเก็บใส่ รวบรวมไว้ในจุดรองรับขยะ ก่อนที่จะส่งไปยังสถานที่กำจัดขยะ การรวบรวมขยะจากภายในบ้านเรือนจะต้องมีฝาปิดมิดชิด น้ำไม่สามารถจะซึมได้

๓.๖.๑) กำจัดขยะมูลฝอย โดยการนำไปหมักทำปุ๋ย เผากลางแจ้ง เผาในเตาเผาขยะ และฝังกลบอย่างถูกหลักวิชาการ

๗.๒.๒ การฟื้นฟูระยะกลาง

เป็นการดำเนินการต่อเนื่องในการประสานและสนับสนุนชุมชนที่ประสบภัย ฟื้นฟูหรือสร้างสิ่งอำนวยความสะดวกในการดำรงชีวิตขั้นใหม่ การฟื้นฟูเศรษฐกิจ สังคม และสิ่งแวดล้อม รวมทั้งสภาพจิตใจ ร่างกายของผู้ประสบภัย ให้ปฏิบัติ ดังนี้

๑) จัดการที่อยู่อาศัยแบบถาวรและชั่วคราว ประสานความช่วยเหลือจากหน่วยช่วยเหลือต่าง ๆ เพื่อให้การช่วยเหลือผู้ประสบภัยได้อย่างทั่วถึง

๒) การฟื้นฟูโครงสร้างพื้นฐานด้านต่าง ๆ ที่จำเป็นต่อการดำรงชีวิต เช่น ประปา ไฟฟ้า ระบบโทรคมนาคม เป็นต้น

๓) ฯลฯ

๗.๒.๓ การฟื้นฟูระยะยาว (การฟื้นฟูที่ดีกว่าเดิมและปลอดภัยกว่าเดิม)

เป็นการดำเนินการต่อเนื่องจากระยะกลาง ซึ่งอาจใช้เวลาหลายเดือนหรือหลายปี นับจากหลังเกิดสาธารณภัย โดยมุ่งเน้นการกลับสู่สภาวะปกติหรือให้ดีกว่าและปลอดภัยกว่าเดิม โดยให้หน่วยงานที่เกี่ยวข้องสำรวจและจัดทำแผนงาน/โครงการ เพื่อวางแผนการฟื้นฟูพื้นที่ที่เกิดภัยให้สามารถรองรับภัยพิบัติที่จะเกิดขึ้นในอนาคตได้ดีกว่าและปลอดภัยกว่าเดิม โดยมีแนวทางปฏิบัติ ดังนี้

๑) จัดตั้งหน่วยบรรเทาทุกข์เพื่อปฏิบัติการร่วมกับหน่วยงานภาครัฐ เอกชน มูลนิธิ การกุศลอย่างต่อเนื่อง

๒) ให้มีการบูรณะและการก่อสร้างที่อยู่อาศัยที่ถูกทำลายและได้รับความเสียหายใหม่ หรือพัฒนาที่อยู่อาศัยถาวรเพื่อเป็นทางเลือกใหม่ในการแก้ไขปัญหาด้านที่อยู่อาศัยที่จะรองรับ โดยชุมชนมีส่วนร่วมในการเสริมสร้างความถาวรยั่งยืนและความต้านทานต่อสาธารณภัยของที่อยู่อาศัย ทั้งนี้ การฟื้นฟู ที่อยู่อาศัย มุ่งที่จะแก้ไขปัญหาด้านที่อยู่อาศัยให้ผู้ประสบภัยหลังการเกิดสาธารณภัย เพื่อป้องกันและลดผลกระทบต่อสาธารณภัยที่จะเกิดขึ้นอีก

๓) ปกป้องทรัพยากรธรรมชาติและสิ่งแวดล้อม และทรัพย์สินทางประวัติศาสตร์ ในการดำเนินงานตอบโต้และฟื้นฟูที่เหมาะสม เพื่อที่จะสงวน อนุรักษ์ บูรณะ และปฏิสังขรณ์ให้กลับคืนสู่สภาพเดิมหรือดีกว่าหรือปลอดภัยกว่าเดิม ให้หน่วยงานที่มีหน้าที่รับผิดชอบในทุกระดับ รวมถึงหน่วยงานภาคเอกชนที่เป็นเครือข่ายให้การสนับสนุนแผนงานและภารกิจสำคัญตามแผนงานที่กำหนด

บทที่ ๘ การขับเคลื่อนแผนไปสู่การปฏิบัติ

แผนการป้องกันและบรรเทาสาธารณภัยจังหวัดสุพรรณบุรี พ.ศ. ๒๕๕๘ ได้กำหนดทิศทางการจัดการสาธารณภัยในแต่ละระดับให้มีความสอดคล้องและเป็นไปในทิศทางเดียวกัน โดยมุ่งเน้นให้มีการจัดทำกระบวนการ ขั้นตอนการจัดการสาธารณภัยอย่างเป็นระบบ มีรูปแบบ แนวทาง ขั้นตอน การปฏิบัติที่ชัดเจนและเป็นมาตรฐานสากล นำมาสู่ระบบการจัดการสาธารณภัยที่มีความต่อเนื่อง และพัฒนาไปสู่ความยั่งยืน ความสำเร็จของการดำเนินงานตามแผนการป้องกันและบรรเทาสาธารณภัยจังหวัดฉบับนี้ขึ้นอยู่กับกรอบการปฏิบัติงาน (Framework) และแนวทางการปฏิบัติที่กำหนดไว้ไปดำเนินการจัดทำแผนปฏิบัติการและแผนเผชิญเหตุในความรับผิดชอบด้านต่าง ๆ ของส่วนราชการ หน่วยงาน และกองอำนาจการป้องกันและบรรเทาสาธารณภัยในแต่ละระดับ เพื่อให้สามารถบรรลุตามนโยบายการป้องกันและบรรเทาสาธารณภัยแห่งชาติ วัตถุประสงค์ ความมุ่งหมายในการปฏิบัติ ยุทธศาสตร์ และกลยุทธ์ในการจัดการความเสี่ยงจากสาธารณภัยทั้งระบบ ทั้งนี้ กระบวนการมีส่วนร่วมในการจัดทำแผนการป้องกันและบรรเทาสาธารณภัยในแต่ละระดับของส่วนราชการ หน่วยงาน และองค์กรภาคเอกชนในทุกขั้นตอน เริ่มตั้งแต่การระดมความคิดเห็น การรวบรวม และวิเคราะห์ข้อมูลความเสี่ยงต่อสาธารณภัย ข้อมูลทรัพยากรที่มีในพื้นที่ การประชาสัมพันธ์ในภาวะฉุกเฉิน การประเมินผลการดำเนินงานตามแผน จึงมีความสำคัญอย่างมาก

พระราชบัญญัติป้องกันและบรรเทาสาธารณภัย พ.ศ. ๒๕๕๐ มาตรา ๔๔ กำหนดว่าในกรณีที่ข้อเท็จจริงเกี่ยวกับสาธารณภัยหรือการป้องกันและบรรเทาสาธารณภัยที่ได้กำหนดไว้ในแผนต่าง ๆ ตามพระราชบัญญัตินี้เปลี่ยนแปลงไป หรือแผนดังกล่าวได้ใช้ครบห้าปีแล้วให้เป็นหน้าที่ของผู้รับผิดชอบในการจัดทำแผน ดำเนินการปรับปรุง หรือทบทวนแผนที่อยู่ในความรับผิดชอบ

กรณีที่ได้ดำเนินการตามกระบวนการที่กำหนดไว้ในแผนป้องกันและบรรเทาสาธารณภัยจังหวัด พ.ศ. ๒๕๕๘ และได้มีการติดตามประเมินผลสัมฤทธิ์ของแผน หรือมีการวิจัยและพัฒนาพบข้อบกพร่อง หรือมีนวัตกรรมการป้องกันและบรรเทาสาธารณภัยที่ทันสมัยและเหมาะสม ให้พิจารณาทบทวนปรับปรุงแผนการป้องกันและบรรเทาสาธารณภัยจังหวัด พ.ศ. ๒๕๕๘ ได้ตามความเหมาะสม

๘.๑ การขับเคลื่อนแผนไปสู่การปฏิบัติ

เพื่อให้การขับเคลื่อนแผนไปสู่การปฏิบัติเกิดผลเป็นรูปธรรม ดำเนินการไปในทิศทางเดียวกัน มีความสอดคล้องและส่งเสริมซึ่งกันและกัน หน่วยงานที่เกี่ยวข้องควรดำเนินการ ดังนี้

๘.๑.๑ จังหวัด

๑) เสริมสร้าง พัฒนาความรู้ ความเข้าใจ และความจำเป็นในการขับเคลื่อนแผนการป้องกันและบรรเทาสาธารณภัยแห่งชาติ พ.ศ. ๒๕๕๘ ให้กับหน่วยงานในระดับจังหวัด อำเภอ

๒) จัดทำแผนปฏิบัติการด้านการป้องกันและบรรเทาสาธารณภัยระดับจังหวัด/อำเภอ ตามความเสี่ยงภัยในพื้นที่ ให้สอดคล้องกับนโยบาย ยุทธศาสตร์ ของแผนการป้องกันและบรรเทาสาธารณภัยแห่งชาติ พ.ศ.๒๕๕๘

๓) บรรจุแผนงาน/โครงการ ที่ปรากฏในแผนการป้องกันและบรรเทาสาธารณภัยจังหวัด พร้อมทั้งแผนยุทธศาสตร์จังหวัดและกลุ่มจังหวัด

๔) จัดให้มีการฝึกกระบวนการป้องกันและบรรเทาสาธารณภัย ระหว่างส่วนราชการ หน่วยงานภาคเอกชนในพื้นที่ เพื่อให้เกิดความพร้อมและความเข้าใจในบทบาท ภารกิจ หน้าที่ของกันและกัน โดยการนำแผนปฏิบัติการฯ ที่จัดทำขึ้นมาทบทวน และกำหนดขั้นตอนการปฏิบัติให้รับรู้ร่วมกัน

๘.๑.๒ ส่วนท้องถิ่น

- ๑) เสริมสร้าง พัฒนา ความรู้ ความเข้าใจและความสำคัญของแผนการป้องกันและบรรเทาสาธารณภัยแห่งชาติ พ.ศ. ๒๕๕๘ ให้กับหน่วยงานในท้องถิ่น
- ๒) จัดทำแผนปฏิบัติการในการป้องกันและบรรเทาสาธารณภัยระดับท้องถิ่นให้สอดคล้องกับแผนปฏิบัติการป้องกันและบรรเทาสาธารณภัยจังหวัด ในแต่ละประเภทภัย
- ๓) บรรจุแผนงานโครงการในแผนพัฒนาองค์กรปกครองส่วนท้องถิ่น

๘.๒ การติดตามประเมินผล

พระราชบัญญัติป้องกันและบรรเทาสาธารณภัย พ.ศ. ๒๕๕๐ มาตรา ๑๑ (๕) ระบุให้มีการติดตาม ตรวจสอบ และประเมินผลการดำเนินงานตามแผนการป้องกันและบรรเทาสาธารณภัยในแต่ละระดับ ดังนั้น ในระดับจังหวัดจึงมีคณะกรรมการการขับเคลื่อนแผนการป้องกันและบรรเทาสาธารณภัย มีหน้าที่ติดตามและประเมินผลการขับเคลื่อนแผนไปสู่การปฏิบัติ ตั้งแต่ระดับจังหวัด ระดับอำเภอ จนถึงระดับท้องถิ่น พร้อมทั้งรายงานผลการขับเคลื่อนต่อคณะกรรมการขับเคลื่อนแผนการป้องกันและบรรเทาสาธารณภัยไปสู่การปฏิบัติระดับชาติทราบ ตามกรอบระยะเวลาที่กำหนด

ภาคผนวก

ภาคผนวก ก

นิตยสารศัพท์

นิยามศัพท์

หน่วยงานของรัฐ หมายถึง ส่วนราชการ รัฐวิสาหกิจ องค์การมหาชน และหน่วยงานอื่นของรัฐ แต่ไม่หมายความรวมถึงองค์กรปกครองส่วนท้องถิ่น

องค์กรปกครองส่วนท้องถิ่น หมายถึง องค์การบริหารส่วนตำบล เทศบาล องค์การบริหารส่วนจังหวัด เมืองพัทยา และองค์กรปกครองส่วนท้องถิ่นอื่นที่มีกฎหมายจัดตั้ง

องค์กรปกครองส่วนท้องถิ่นแห่งพื้นที่ หมายถึง องค์การบริหารส่วนตำบล เทศบาล เมืองและองค์กรปกครองส่วนท้องถิ่นอื่นที่มีกฎหมายจัดตั้ง แต่ไม่หมายรวมถึงองค์การบริหารส่วนจังหวัด และกรุงเทพมหานคร

ผู้บัญชาการป้องกันและบรรเทาสาธารณภัยแห่งชาติ หมายถึง รัฐมนตรีว่าการกระทรวงมหาดไทย

ผู้อำนวยการกลาง หมายถึง อธิบดีกรมป้องกันและบรรเทาสาธารณภัย

ผู้อำนวยการจังหวัด หมายถึง ผู้ว่าราชการจังหวัด

ผู้อำนวยการอำเภอ หมายถึง นายอำเภอ

ผู้อำนวยการท้องถิ่น หมายถึง นายกองค์การบริหารส่วนตำบล, นายกเทศมนตรี

ผู้บัญชาการเหตุการณ์ (Incident Commander) หมายถึง บุคคลที่มีหน้าที่รับผิดชอบการดำเนินกิจกรรมทั้งหมดที่เกี่ยวข้องกับเหตุฉุกเฉินที่เกิดขึ้น และรับผิดชอบการพัฒนากลยุทธ์และยุทธวิธี และการสั่งใช้และการจัดส่งทรัพยากรผู้บังคับบัญชาการเหตุการณ์มีอำนาจหน้าที่และความรับผิดชอบโดยรวมต่อการปฏิบัติการตอบโต้เหตุฉุกเฉิน และรับผิดชอบการจัดการการปฏิบัติการตอบโต้เหตุฉุกเฉินในสถานที่เกิดเหตุทั้งหมด

กองอำนาจการป้องกันและบรรเทาสาธารณภัยจังหวัด หมายถึง องค์กรปฏิบัติในการป้องกันและบรรเทาสาธารณภัยในเขตพื้นที่จังหวัด

กองอำนาจการป้องกันและบรรเทาสาธารณภัยอำเภอ หมายถึง องค์กรปฏิบัติในการป้องกันและบรรเทาสาธารณภัยในเขตอำเภอ และทำหน้าที่ช่วยเหลือจังหวัดในการป้องกันและบรรเทาสาธารณภัย

กองอำนาจการป้องกันและบรรเทาสาธารณภัยท้องถิ่นแห่งพื้นที่ หมายถึง องค์กรปฏิบัติในการป้องกันและบรรเทาสาธารณภัยในเขตองค์การบริหารส่วนตำบล/เทศบาล และเป็นหน่วยเผชิญเหตุเมื่อเกิดสาธารณภัยขึ้นในพื้นที่

การป้องกัน (Prevention) หมายถึง มาตรการและกิจกรรมต่าง ๆ ที่กำหนดขึ้นล่วงหน้า ทั้งทางด้านโครงสร้าง (Structural Approach) และที่ไม่มีใช้ด้านโครงสร้าง (Non Structural Approach) เพื่อลดหรือควบคุมผลกระทบในทางลบจากสาธารณภัย

การเตรียมความพร้อม (Preparedness) หมายถึง มาตรการและกิจกรรมที่ดำเนินการล่วงหน้า ก่อนเกิดสาธารณภัย เพื่อเตรียมพร้อมการจัดการในสถานการณ์ฉุกเฉิน ให้สามารถรับมือกับผลกระทบจากสาธารณภัยได้อย่างทันการณ์ และมีประสิทธิภาพ

การจัดการในภาวะฉุกเฉิน (Emergency Management) หมายถึง การจัดตั้งองค์กรและการบริหารจัดการด้านต่าง ๆ เพื่อรับผิดชอบในการจัดการสถานการณ์ฉุกเฉินทุกรูปแบบ โดยเฉพาะอย่างยิ่ง การเตรียมความพร้อมรับมือและการฟื้นฟูบูรณะ

การเผชิญเหตุ (Response) หมายถึง มาตรการหรือการปฏิบัติการต่าง ๆ ที่ควรเกิดขึ้นอย่างรวดเร็วและทันท่วงที เพื่อรักษาชีวิตและให้ความช่วยเหลือบรรเทาทุกข์ขึ้นพื้นฐานแก่ประชาชนที่ได้รับความเดือดร้อนจากเหตุการณ์สาธารณภัย เช่น การกู้ชีพกู้ภัย การปฐมพยาบาล การแจกถุงยังชีพ และสิ่งของ

บรรเทาทุกข์ การบัญชาการในเหตุการณ์ฉุกเฉิน การประสานงานเพื่อลำเลียงผู้ป่วย การบริหารจัดการ ศูนย์อพยพ

การฝึกการป้องกันและบรรเทาสาธารณภัย (Exercise) หมายถึง การจำลองสถานการณ์เพื่อฝึกฝน ทักษะหรือซักซ้อมกระบวนการดำเนินงานที่ได้วางแผนไว้ เป็นแบบฝึกหัดเพื่อให้ผู้ที่มีบทบาทหน้าที่และความรับผิดชอบในการรับมือสถานการณ์ฉุกเฉินได้ฝึกซ้อมขั้นตอนปฏิบัติที่จำเป็น ทำให้มีทักษะ สามารถใช้เครื่องมืออุปกรณ์ต่าง ๆ ได้อย่างถูกต้อง ซึ่งช่วยให้พร้อมปฏิบัติงานได้จริงหากเกิดสาธารณภัยขึ้น

การฟื้นฟู (Recovery) หมายถึง การปรับสภาพระบบสาธารณูปโภค การดำรงชีพ และสภาวะวิถี ความเป็นอยู่ของชุมชนที่ประสบภัยให้กลับสู่สภาวะปกติหรือพัฒนาให้ดียิ่งขึ้นกว่าเก่าตามความเหมาะสม โดยการนำเอาปัจจัยต่าง ๆ ในการลดความเสี่ยงจากสาธารณภัยเข้ามาช่วยในการฟื้นฟูด้วย (Build back better) หมายรวมถึงการซ่อมสร้าง (Reconstruction) และการฟื้นฟูสภาพ (Rehabilitation)

การวิเคราะห์ความเสี่ยง/การประเมินความเสี่ยง (Risk Assessment) หมายถึง กระบวนการ กำหนดลักษณะ ขนาด หรือขอบเขตของความเสี่ยง โดยการวิเคราะห์ภัยที่เกิดขึ้นและประเมินสภาวะ การเปิดรับต่อความเสี่ยง (exposure) ความเปราะบาง (vulnerability) และศักยภาพ (capacity) ในการรับมือของชุมชนที่อาจเป็นอันตรายต่อชีวิต ทรัพย์สิน การดำรงชีวิต และสิ่งแวดล้อม เป็นการวิเคราะห์ ความน่าจะเป็นในการเกิดผลกระทบจากภัยในพื้นที่หนึ่ง ๆ มีประโยชน์ในการวางแผนเพื่อจัดการความเสี่ยง อย่างมีระบบ

การอพยพ (Evacuation) หมายถึง การเคลื่อนย้าย การกระจาย และการนำพลเรือนออกจากพื้นที่ อันตราย หรือพื้นที่ที่อาจเป็นอันตรายอย่างเป็นระบบตามขั้นตอนและมีการกำกับดูแลรวมถึงการรับรองและ การดูแลบุคคลเหล่านี้ในสถานที่ปลอดภัยด้วย

ข่าวสาร (Intelligence) หมายถึง ข่าวสารที่เกี่ยวกับเหตุฉุกเฉินที่เกิดขึ้นเป็นองค์ประกอบที่สำคัญ ของการบัญชาการเหตุการณ์ เป็นภารกิจของส่วนแผนงานซึ่งมุ่งเน้นไปที่ข่าวสารในเหตุฉุกเฉิน

ขีดความสามารถ/ศักยภาพ (Capacity) หมายถึง ความสามารถที่จะกระทำการอย่างใดอย่างหนึ่ง หรือความสามารถที่อาจจะพัฒนาต่อไปให้เป็นประโยชน์มากขึ้น

ความเปราะบาง (Vulnerability) หมายถึง ปัจจัยหรือสภาวะใด ๆ ที่ทำให้ชุมชนหรือสังคมขาด ความสามารถในการปกป้องตนเอง ทำให้ไม่สามารถรับมือกับสาธารณภัย หรือไม่สามารถฟื้นฟูได้อย่างรวดเร็ว จากความเสียหายอันเกิดจากสาธารณภัย ปัจจัยเหล่านี้มีอยู่ในชุมชนหรือสังคมมานานก่อนเกิดสาธารณภัย และอาจเป็นปัจจัยที่ทำให้ผลกระทบของภัยมีความรุนแรงมากขึ้น

ความล่อแหลม (Exposure) หมายถึง การที่ผู้คน อาคารบ้านเรือน ทรัพย์สิน ระบบต่าง ๆ หรือ องค์ประกอบใด ๆ มีที่ตั้งอยู่ในพื้นที่เสี่ยงภัยและอาจได้รับความเสียหาย

ความสูญเสีย (Loss) หมายถึง ความเปลี่ยนแปลงของการหมุนเวียนสินค้าและบริการ รวมถึงสภาพ ทางเศรษฐกิจซึ่งเป็นผลจากสาธารณภัย ความเปลี่ยนแปลงนี้เกิดขึ้นตั้งแต่ช่วงระยะเวลาที่เกิดสาธารณภัย จวบจนกระทั่งมีการซ่อมแซมหรือสร้างใหม่ของทรัพย์สินที่เสียหาย และมีการฟื้นฟูทางเศรษฐกิจอย่างสมบูรณ์ ในบางกรณีอาจใช้เวลาหลายปี

ความเสียหาย (Damage) หมายถึง ทรัพย์สินทางกายภาพ เช่น อาคารและส่วนประกอบ โครงสร้างพื้นฐาน สินค้าที่เก็บไว้ในคลัง และทรัพยากรธรรมชาติที่ถูกทำลายทั้งหมดหรือบางส่วน โดยความเสียหายอาจเกิดขึ้นระหว่างหรือภายหลังจากประสบเหตุการณ์ภัยในทันที ความเสียหายถูกวัดใน เชิงกายภาพและคิดคำนวณด้วยมูลค่าทดแทนเป็นตัวเงิน

ผลกระทบ (Impact) หมายถึง ผลที่เกิดขึ้นหรืออาจเกิดขึ้นกับประชาชน สังคม เศรษฐกิจ และ สิ่งแวดล้อมจากการเกิดเหตุการณ์ใด ๆ

การลดผลกระทบ (Mitigation) หมายถึง กิจกรรมหรือวิธีการต่าง ๆ เพื่อหลีกเลี่ยงและลดผลกระทบทางลบจากสาธารณภัย และยังหมายถึงการลดและป้องกันมิให้เกิดเหตุหรือลดโอกาสที่อาจก่อให้เกิดสาธารณภัย

แผนที่เสี่ยงภัย (Hazard Map) หมายถึง แผนที่แสดงพื้นที่ซึ่งมีความเสี่ยงต่อการเกิดภัย เช่น อุทกภัย สึนามิ ภูเขาไฟระเบิด เป็นผลของการประเมินความเป็นไปได้ความถี่ของการเกิดภัย ตลอดจนความรุนแรงของภัยนั้น ๆ

ระบบเตือนภัยล่วงหน้า (Early Warning System) หมายถึง ระบบที่มีศักยภาพในการประมวลผลข้อมูลและแจ้งเตือนตามช่วงระยะเวลา เพื่อให้บุคคล ชุมชน และหน่วยงานที่เสี่ยงต่อภัยมีเวลาเพียงพอในการเตรียมการและรับมือได้อย่างเหมาะสม เพื่อลดโอกาสการเกิดอันตรายและความสูญเสีย

ระบบบัญชาการเหตุการณ์ (Incident Command System : ICS) หมายถึง แนวทางในการบริหารจัดการเหตุการณ์ที่เกี่ยวข้องกับภัยทุกประเภทอย่างมีมาตรฐานในพื้นที่เกิดเหตุตั้งแต่เหตุฉุกเฉินขนาดเล็กไปจนถึงเหตุฉุกเฉินที่มีความซับซ้อน โดยผู้ปฏิบัติงานในบทบาทหน้าที่ต่าง ๆ จากหน่วยงานที่เกี่ยวข้อง สามารถดำเนินการร่วมกันได้ภายใต้การบัญชาการแบบรวมศูนย์ (unified command) โดยปกติมีการจัดโครงสร้างระบบเพื่อการใช้งานใน ๕ สายงานหลัก คือ ส่วนบัญชาการ (command) ส่วนปฏิบัติการ (operation) ส่วนแผนงาน (planning) ส่วนสนับสนุนกำลังบำรุงหรือโลจิสติกส์ (logistics) และส่วนการเงิน/การบริหารจัดการ (finance/administration) ซึ่งมีความยืดหยุ่นในการปรับลดหรือขยายส่วนงานที่อาจจำเป็นหรือไม่จำเป็นต้องใช้งานขึ้นอยู่กับลักษณะของเหตุการณ์นั้น ๆ

ศูนย์บัญชาการเหตุการณ์ (Incident Command Post) หมายถึง สถานที่ที่จัดตั้งขึ้นในพื้นที่เพื่อใช้ในการดำเนินภารกิจหลัก ศูนย์บัญชาการอาจจะตั้งอยู่รวมกันกับฐานที่ตั้งหรือสถานที่อื่น ๆ ที่จัดตั้งขึ้นเพื่อวัตถุประสงค์ในการจัดการเหตุฉุกเฉิน

ศูนย์ปฏิบัติการฉุกเฉิน (Emergency Operations Center) หมายถึง สถานที่ที่ใช้ประสานงานด้านข้อมูลข่าวสารและทรัพยากรเพื่อสนับสนุนการดำเนินกิจกรรมการจัดการเหตุฉุกเฉิน (การปฏิบัติการในสถานที่เกิดเหตุ) ศูนย์ปฏิบัติการฉุกเฉินอาจเป็นสถานที่ชั่วคราว หรืออาจเป็นสถานที่ศูนย์กลาง หรือสถานที่มั่นคงถาวรกว่า หรืออาจจัดตั้งในองค์กรในระดับสูงกว่า หรืออาจจัดตามภารกิจหลักแต่ละด้าน หรือจัดตามขอบเขตอำนาจหน้าที่และพื้นที่รับผิดชอบ

ศูนย์ประสานข้อมูลร่วม (Join Information Center : JIC) หมายถึง สถานที่ที่จัดตั้งขึ้นเพื่อทำหน้าที่ประสานข้อมูลข่าวสารสาธารณะที่เกี่ยวข้องกับการดำเนินกิจกรรมการจัดการเหตุฉุกเฉิน ศูนย์ประสานข้อมูลร่วมเป็นจุดกลางของการติดต่อสำหรับสื่อข่าวทุกประเภท

ศูนย์พักพิงชั่วคราว (Shelter) หมายถึง สถานที่เพื่อให้ผู้ประสบภัยใช้อาศัยเมื่อไม่สามารถเข้าถึงที่อยู่อาศัยตามปกติได้ อาจเป็นสถานที่ที่สร้างจากวัสดุชั่วคราวเช่น เต็นท์ บ้านจากวัสดุสังเคราะห์ ที่พักอาศัยชั่วคราวชนิดอื่น หรือในสถานการณ์ใดสถานการณ์หนึ่งอาจเป็นส่วนหนึ่งของนโยบาย หรือเป็นเอกสารที่จัดทำต่างหาก โดยมีรายละเอียดด้านบุคลากร สถานที่ ระยะเวลา และแนวทางในการปฏิบัติอย่างชัดเจน

เอกภาพในการบัญชาการ (Unity of Command) หมายถึง หลักการของระบบการบัญชาการเหตุการณ์ที่กำหนดให้แต่ละบุคคลที่ทำหน้าที่ตอบโต้เหตุฉุกเฉินจะได้รับการมอบหมายให้อยู่ภายใต้ผู้ควบคุมดูแลเพียงหนึ่งคนเท่านั้น

ภาคผนวก ข

บัญชีสถานที่สำคัญของจังหวัดสุพรรณบุรี

สถานที่สำคัญที่ต้องดูแลเป็นพิเศษ


ลำดับ	สถานที่	ที่ตั้ง		
		หมู่ที่	ตำบล	อำเภอ
อำเภอคอนเจดีย์ ๕ แห่ง				
๑	ที่ว่าการอำเภอคอนเจดีย์	หมู่ ๕	คอนเจดีย์	คอนเจดีย์
๒	โรงพยาบาลคอนเจดีย์	หมู่ ๕	คอนเจดีย์	คอนเจดีย์
๓	การไฟฟ้าส่วนภูมิภาค สาขาอำเภอคอนเจดีย์	หมู่ ๕	คอนเจดีย์	คอนเจดีย์
๔	ศูนย์บริการลูกค้าที่โอที คอนเจดีย์	หมู่ ๕	คอนเจดีย์	คอนเจดีย์
๕	พระบรมราชานุสรณ์สมเด็จพระนเรศวรมหาราช	หมู่ ๕	คอนเจดีย์	คอนเจดีย์
อำเภอด่านช้าง ๔ แห่ง				
๑	ที่ว่าการอำเภอด่านช้าง	หมู่ ๕	หนองมะค่าโมง	ด่านช้าง
๒	โรงพยาบาลด่านช้าง	หมู่ ๑	ด่านช้าง	ด่านช้าง
๓	การไฟฟ้าส่วนภูมิภาค สาขาอำเภอด่านช้าง	หมู่ ๕	หนองมะค่าโมง	ด่านช้าง
๔	การประปาส่วนภูมิภาค สาขาด่านช้าง	หมู่ ๑	ด่านช้าง	ด่านช้าง
อำเภอเดิมบางนางบวช ๔ แห่ง				
๑	ที่ว่าการอำเภอเดิมบางนางบวช	หมู่ ๒	เขาพระ	เดิมบางนางบวช
๒	โรงพยาบาลเดิมบางนางบวช	หมู่ ๒	เขาพระ	เดิมบางนางบวช
๓	การไฟฟ้าส่วนภูมิภาค อำเภอเดิมบางนางบวช	หมู่ ๓	เขาพระ	เดิมบางนางบวช
๔	การประปาส่วนภูมิภาค สาขาเดิมบางนางบวช	หมู่ ๒	เดิมบาง	เดิมบางนางบวช
อำเภอเมืองสุพรรณบุรี ๙ แห่ง				
๑	ศาลากลางจังหวัดสุพรรณบุรี	หมู่ ๑	สนามชัย	เมืองสุพรรณบุรี
๒	ที่ว่าการอำเภอเมืองสุพรรณบุรี	ท.ม.สุพรรณบุรี	ท่าพี่เลี้ยง	เมืองสุพรรณบุรี
๓	โรงพยาบาลเจ้าพระยาอภัยมหาราช	ท.ม.สุพรรณบุรี	ท่าพี่เลี้ยง	เมืองสุพรรณบุรี
๔	โรงพยาบาลพรชัย	ท.ม.สุพรรณบุรี	ท่าพี่เลี้ยง	เมืองสุพรรณบุรี
๕	โรงพยาบาลศุภมิตร	ท.ม.สุพรรณบุรี	ท่าพี่เลี้ยง	เมืองสุพรรณบุรี
๖	การไฟฟ้าส่วนภูมิภาคจังหวัดสุพรรณบุรี	หมู่ ๑	สนามชัย	เมืองสุพรรณบุรี
๗	การประปาส่วนภูมิภาค สาขาสุพรรณบุรี	ท.ม.สุพรรณบุรี	ท่าพี่เลี้ยง	เมืองสุพรรณบุรี
๘	การประปาส่วนภูมิภาคตำบลสระแก้ว	หมู่ ๕	ท่าเสด็จ	เมืองสุพรรณบุรี
๙	ศูนย์บริการลูกค้าที่โอที สุพรรณบุรี	ท.ม.สุพรรณบุรี	ท่าพี่เลี้ยง	เมืองสุพรรณบุรี
อำเภอศรีประจันต์ ๕ แห่ง				
๑	ที่ว่าการอำเภอศรีประจันต์	หมู่ ๓	ศรีประจันต์	ศรีประจันต์
๒	โรงพยาบาลศรีประจันต์	หมู่ ๑	วังน้ำซับ	ศรีประจันต์
๓	การไฟฟ้าส่วนภูมิภาค สาขาอำเภอศรีประจันต์	หมู่ ๒	บ้านกร่าง	ศรีประจันต์
๔	การประปาส่วนภูมิภาค สาขาศรีประจันต์	หมู่ ๓	ศรีประจันต์	ศรีประจันต์
๕	พิพิธภัณฑ์ชาติภูมิสถาน ป.อ.ปยุตโต	หมู่ ๓	ศรีประจันต์	ศรีประจันต์
อำเภอสามชูก ๕ แห่ง				
๑	ที่ว่าการอำเภอสามชูก	หมู่ ๒	สามชุก	สามชุก
๒	โรงพยาบาลสามชุก	หมู่ ๗	หนองผักนาก	สามชุก
๓	การไฟฟ้าส่วนภูมิภาค สาขาอำเภอสามชูก	หมู่ ๒	สามชุก	สามชุก
๔	การประปาส่วนภูมิภาค สาขาสามชุก (หน่วยบริการ)	หมู่ ๖	สามชุก	สามชุก
๕	ตลาดสามชุกร้อยปี	หมู่ ๒	สามชุก	สามชุก
อำเภอหนองหญ้าไซ ๔ แห่ง				
๑	ที่ว่าการอำเภอหนองหญ้าไซ	หมู่ ๕	หนองหญ้าไซ	หนองหญ้าไซ
๒	โรงพยาบาลหนองหญ้าไซ	หมู่ ๕	หนองหญ้าไซ	หนองหญ้าไซ


ลำดับ	สถานที่	ที่ตั้ง		
		หมู่ที่	ตำบล	อำเภอ
๓	การไฟฟ้าส่วนภูมิภาค สาขาอำเภอหนองหญ้าไซ	หมู่ ๕	หนองหญ้าไซ	หนองหญ้าไซ
๔	แหล่งโบราณคดีหนองราชวัตร	หมู่ ๘	หนองราชวัตร	หนองหญ้าไซ
อำเภออุทุมพร ๖ แห่ง				
๑	ที่ว่าการอำเภออุทุมพร	หมู่ ๖	อุทุมพร	อุทุมพร
๒	โรงพยาบาลอุทุมพร	หมู่ ๑๕	จรเข้สามพัน	อุทุมพร
๓	โรงพยาบาลธนบุรี อุทุมพร	หมู่ ๓	อุทุมพร	อุทุมพร
๔	โรงพยาบาลวิภาวดี ปิยะราช	หมู่ ๓	อุทุมพร	อุทุมพร
๕	การไฟฟ้าส่วนภูมิภาค อำเภออุทุมพร	หมู่ ๑	อุทุมพร	อุทุมพร
๖	การประปาส่วนภูมิภาค สาขาอุทุมพร	หมู่ ๑๕	จรเข้สามพัน	อุทุมพร
อำเภอบางปลาม้า ๓ แห่ง				
๑	ที่ว่าการอำเภอบางปลาม้า	หมู่ ๕	โคกคราม	บางปลาม้า
๒	โรงพยาบาลบางปลาม้า	หมู่ ๖	โคกคราม	บางปลาม้า
๓	การไฟฟ้าส่วนภูมิภาค สาขาอำเภอบางปลาม้า	หมู่ ๕	โคกคราม	บางปลาม้า
อำเภอสองพี่น้อง ๓ แห่ง				
๑	ที่ว่าการอำเภอสองพี่น้อง	ทม.สองพี่น้อง	สองพี่น้อง	สองพี่น้อง
๒	โรงพยาบาลสมเด็จพระสังฆราชองค์ที่ ๑๗	ทม.สองพี่น้อง	สองพี่น้อง	สองพี่น้อง
๓	การไฟฟ้าส่วนภูมิภาค สาขาอำเภอสองพี่น้อง	ทม.สองพี่น้อง	สองพี่น้อง	สองพี่น้อง

ภาคผนวก ค

พื้นที่เสี่ยงอุทกภัย/น้ำป่าไหลหลากจังหวัดสุพรรณบุรี

 รอบ ๑๐ ปีเกิด ๖ ครั้งขึ้นไป

 รอบ ๑๐ ปี เกิด ๓-๕ ครั้ง

 รอบ ๑๐ ปี เกิด ๐-๒ ครั้ง

ลำดับ	อำเภอ	ตำบล	หมู่ที่	ชื่อหมู่บ้าน	ระดับความเสี่ยง
รวม	๔	๒๑	๘๑		ความเสี่ยงสูง
๑	เมืองสุพรรณบุรี	ท่าพี่เลี้ยง	เทศบาลเมืองสุพรรณบุรี		เสี่ยงสูง
		ริ้วใหญ่	๑	ค่ายเก่า	เสี่ยงสูง
			๒	สารภี	เสี่ยงสูง
			๓	กุฎทอง	เสี่ยงสูง
			๖	ท่าบางเจริญ	เสี่ยงสูง
		ทับตีเหล็ก	๑	ทับตีเหล็ก	เสี่ยงสูง
			๒	ประสพสุข	เสี่ยงสูง
			๓	ท่าดินเหนียว/ราษฎร์สามัคคี	เสี่ยงสูง
		ท่าระหัด	๑	ท่าระหัด	เสี่ยงสูง
			๒	โพธิ์ค้อย	เสี่ยงสูง
			๓	ท่าโขลง	เสี่ยงสูง
			๕	โคกหม้อ	เสี่ยงสูง
		พิหารแดง	๑	พลูหลวง	เสี่ยงสูง
			๓	สมุน	เสี่ยงสูง
			๕	พิหารแดง	เสี่ยงสูง
		สนามชัย	๑	หัวถนน	เสี่ยงสูง
			๓	หัวเกาะ	เสี่ยงสูง
			๔	หัวเวียง	เสี่ยงสูง
		โพธิ์พระยา	๑	โพธิ์พระ	เสี่ยงสูง
			๗	สวนพลู	เสี่ยงสูง
๒	บางปลาม้า	โคกคราม	๑	ขนมจัน	เสี่ยงสูง
			๒	สวนจิง	เสี่ยงสูง
			๓	ลานคา	เสี่ยงสูง
			๔	ใหม่	เสี่ยงสูง
		บางปลาม้า	๑	ยอด	เสี่ยงสูง
			๔	ด่าน	เสี่ยงสูง
			๘	บางปลาม้า	เสี่ยงสูง
			๙	ขนมจัน	เสี่ยงสูง
		ตะค้ำ	๑	บางยี่หน	เสี่ยงสูง
			๒	ตะค้ำ	เสี่ยงสูง
			๓	ชีปะขาว	เสี่ยงสูง
			๔	เจ้าขาว	เสี่ยงสูง
			๕	ดาบเงิน	เสี่ยงสูง
			๖	ดารา	เสี่ยงสูง
			๗	บางใหญ่	เสี่ยงสูง
			๘	บางใหญ่	เสี่ยงสูง

ลำดับ	อำเภอ	ตำบล	หมู่ที่	ชื่อหมู่บ้าน	ระดับความเสี่ยง
			๙	บางยี่หน	เสี่ยงสูง
		บางใหญ่	๑	บางใหญ่	เสี่ยงสูง
			๒	บางแม่หม้าย	เสี่ยงสูง
			๓	บางแม่หม้าย	เสี่ยงสูง
		กฤษณา	๑	บางเลน	เสี่ยงสูง
๓	สองพี่น้อง	บางเลน	๑	โรงช้าง	เสี่ยงสูง
			๒	จิกหมู่	เสี่ยงสูง
			๕	บางสาม	เสี่ยงสูง
		บางตาเถร	๑	การ้อง	เสี่ยงสูง
			๒	บางซอ	เสี่ยงสูง
			๓	บางซอ	เสี่ยงสูง
			๔	ไผ่ล้อม	เสี่ยงสูง
			๑๒	บางเมฆ	เสี่ยงสูง
			๑๔	สิงหล	เสี่ยงสูง
			๑๕	ไผ่ตาไม้	เสี่ยงสูง
			๑๗	บางสะแก	เสี่ยงสูง
		บางตะเคียน	๑	ปากเกร็ด	เสี่ยงสูง
			๒	บางตะเคียน	เสี่ยงสูง
			๓	บางสะแก	เสี่ยงสูง
			๔	บางสะแก	เสี่ยงสูง
			๕	บางซอ	เสี่ยงสูง
			๖	คลองใหม่	เสี่ยงสูง
			๗	ไผ่เดาะ	เสี่ยงสูง
			๘	โรงช้าง	เสี่ยงสูง
		บ้านกุ่ม	๑	คันช้าง	เสี่ยงสูง
			๒	กุ่ม	เสี่ยงสูง
			๓	โพธิ์	เสี่ยงสูง
			๔	บางสะแก	เสี่ยงสูง
		หัวโพธิ์	๔	กระบอก	เสี่ยงสูง
			๕	บางบอน	เสี่ยงสูง
			๘	ใหม่	เสี่ยงสูง
			๑๒	ดอนสงวน	เสี่ยงสูง
		บางพลับ	๒	บางพลับ	เสี่ยงสูง
			๔	บางบอน	เสี่ยงสูง
			๕	ดอนสงวน	เสี่ยงสูง
			๗	บางคาง	เสี่ยงสูง
		บ้านช้าง	๑	ช้าง	เสี่ยงสูง
			๒	ช้าง	เสี่ยงสูง
		ต้นตาล	๑	ต้นตาล	เสี่ยงสูง
			๒	ท้ายบ้าน	เสี่ยงสูง
			๓	เหนือ	เสี่ยงสูง

ลำดับ	อำเภอ	ตำบล	หมู่ที่	ชื่อหมู่บ้าน	ระดับความเสี่ยง
			๔	บางสนุ่น	เสี่ยงสูง
			๕	โคกสูงเก่า	เสี่ยงสูง
			๖	ไผ่หมู่	เสี่ยงสูง
๔	อุทุมพร	กระเจิน	๖	โพธิ์ล้อม	เสี่ยงสูง
			๑๐	ฟากลาด	เสี่ยงสูง
รวม	๙	๘๘	๖๑๔		ความเสี่ยงปานกลาง
๑	เมืองสุพรรณบุรี	รั้วใหญ่	๔	ท้ายสนามบิน	เสี่ยงปานกลาง
			๕	คันคลอง	เสี่ยงปานกลาง
		ทับตีเหล็ก	๔	โพธิ์เขียว	เสี่ยงปานกลาง
			๕	ดอนบ้าน	เสี่ยงปานกลาง
		ท่าระหัด	๔	คันทด	เสี่ยงปานกลาง
		ไผ่ขวาง	๑	ดอนกลาง	เสี่ยงปานกลาง
			๒	ไผ่ขวาง	เสี่ยงปานกลาง
			๓	ไผ่ขวาง/คันทด	เสี่ยงปานกลาง
			๔	หนองตาลกาบ	เสี่ยงปานกลาง
			๕	รางกระทุ่ม	เสี่ยงปานกลาง
			๖	ไผ่บกแขวก	เสี่ยงปานกลาง
		โคกโคเต่า	๑	โคกโคเต่า	เสี่ยงปานกลาง
			๒	ลำยาง	เสี่ยงปานกลาง
			๓	สามก๊ก	เสี่ยงปานกลาง
			๔	สามหน่อ	เสี่ยงปานกลาง
		ดอนโพธิ์ทอง	๑	ดอนโพธิ์ทอง	เสี่ยงปานกลาง
			๒	ดอนอ้ายดาว	เสี่ยงปานกลาง
			๓	ทองเสื่อข่วน	เสี่ยงปานกลาง
			๔	สามเหลี่ยม	เสี่ยงปานกลาง
			๕	ไผ่แขก	เสี่ยงปานกลาง
			๖	หนองลาน	เสี่ยงปานกลาง
		สระแก้ว	๑	เขาดิน	เสี่ยงปานกลาง
			๒	ปากครองเขาดิน	เสี่ยงปานกลาง
			๓	ท่าเสด็จ	เสี่ยงปานกลาง
			๔	ปลายน้ำ	เสี่ยงปานกลาง
			๕	ท่าว่า	เสี่ยงปานกลาง
			๖	วัดสารภี	เสี่ยงปานกลาง
			๗	หนองปรือ	เสี่ยงปานกลาง
			๘	หนองบอน	เสี่ยงปานกลาง
			๙	หลักเมตร	เสี่ยงปานกลาง
		ตลิ่งชัน	๑	สามทอง	เสี่ยงปานกลาง
			๒	ตลิ่งชัน	เสี่ยงปานกลาง
			๓	หนองศาลา	เสี่ยงปานกลาง
			๕	หนองหิน	เสี่ยงปานกลาง
		ศาลาขาว	๑	หัวดอนหัวฝ้าย	เสี่ยงปานกลาง

ลำดับ	อำเภอ	ตำบล	หมู่ที่	ชื่อหมู่บ้าน	ระดับความเสี่ยง
			๒	วัดโรงช้าง	เสี่ยงปานกลาง
			๓	ข่อยงาม	เสี่ยงปานกลาง
			๔	บึงกระเทียม	เสี่ยงปานกลาง
			๕	ตีนเป็ด	เสี่ยงปานกลาง
			๖	เกาะวังเพลิง	เสี่ยงปานกลาง
			๗	คลองมโนรา	เสี่ยงปานกลาง
			๘	ดอนแจง	เสี่ยงปานกลาง
			๙	ดอนหลวง	เสี่ยงปานกลาง
			๑๐	ดอนสวน	เสี่ยงปานกลาง
		สวนแตง	๑	ดอนระกำ	เสี่ยงปานกลาง
			๒	ไผ่แปลกแม่	เสี่ยงปานกลาง
			๓	วังซ้อง	เสี่ยงปานกลาง
			๔	สวนแตง	เสี่ยงปานกลาง
			๕	ป่าสำดำ	เสี่ยงปานกลาง
			๖	ไผ่ลูกนก	เสี่ยงปานกลาง
			๗	สังขายเถร	เสี่ยงปานกลาง
			๘	ท่าช้าง	เสี่ยงปานกลาง
			๙	หนองกระทุ่ม	เสี่ยงปานกลาง
		สนามชัย	๒	กิโสด	เสี่ยงปานกลาง
			๕	สนามชัย	เสี่ยงปานกลาง
			๖	ดอนโพธิ์	เสี่ยงปานกลาง
		โพธิ์พระยา	๓	โพธิ์พระยา	เสี่ยงปานกลาง
			๔	วังกุ่ม	เสี่ยงปานกลาง
			๕	นาทอง	เสี่ยงปานกลาง
			๖	ช่อง	เสี่ยงปานกลาง
		สนามคลี	๑	ท่าข้าม	เสี่ยงปานกลาง
			๒	วัดจำปี	เสี่ยงปานกลาง
			๓	หนองขาม	เสี่ยงปานกลาง
			๔	สำนักตะฆ่า	เสี่ยงปานกลาง
			๕	หนองโสน	เสี่ยงปานกลาง
			๖	หนองแขง	เสี่ยงปานกลาง
		ดอนมะสังข์	๑	ดอนมะสังข์	เสี่ยงปานกลาง
			๒	หนองบอน	เสี่ยงปานกลาง
			๓	ลาดตาล	เสี่ยงปานกลาง
			๔	ริ้วห้วยพรอด	เสี่ยงปานกลาง
			๕	ลาดตะโก	เสี่ยงปานกลาง
		พิหารแดง	๒	ดอนทะเล	เสี่ยงปานกลาง
			๔	หัวป่าน้อย	เสี่ยงปานกลาง
			๖	ดอนแค	เสี่ยงปานกลาง
		ดอนกำยาน	๑	อู่ยา	เสี่ยงปานกลาง
			๒	บางปลาหมอ	เสี่ยงปานกลาง

ลำดับ	อำเภอ	ตำบล	หมู่ที่	ชื่อหมู่บ้าน	ระดับความเสี่ยง
			๓	ศาลาแดง	เสี่ยงปานกลาง
			๔	วังพระนอน	เสี่ยงปานกลาง
			๕	สามนาค	เสี่ยงปานกลาง
			๖	พันคำลิ่ง	เสี่ยงปานกลาง
			๗	ดอนกุ่มทิพย์	เสี่ยงปานกลาง
			๘	คลองพะเนียง	เสี่ยงปานกลาง
			๙	หลังประตุน้ำ	เสี่ยงปานกลาง
		บ้านโพธิ์	๑	โพธิ์ท่าทราย	เสี่ยงปานกลาง
			๒	โพธิ์ตะวันตก	เสี่ยงปานกลาง
			๓	โพธิ์ตะวันออก	เสี่ยงปานกลาง
			๔	ศรีษะเกษ	เสี่ยงปานกลาง
			๕	บึงหมูเก่า	เสี่ยงปานกลาง
			๖	บึงหมูใหม่	เสี่ยงปานกลาง
			๗	ลาดตานवल	เสี่ยงปานกลาง
			๘	หนองหม้อแกง	เสี่ยงปานกลาง
			๙	บึงคัน	เสี่ยงปานกลาง
		บางกุ้ง	๑	มะขามเรียง	เสี่ยงปานกลาง
			๒	บางกุ้ง	เสี่ยงปานกลาง
			๓	วังวน	เสี่ยงปานกลาง
			๔	บางหมื่น	เสี่ยงปานกลาง
		ดอนตาล	๑	หัวระกำ	เสี่ยงปานกลาง
			๒	คำลำ	เสี่ยงปานกลาง
			๓	ดอนหญ้าแพรก	เสี่ยงปานกลาง
			๔	ไผ่เกาะโพธิ์งาม	เสี่ยงปานกลาง
			๕	หนองแปดคำ	เสี่ยงปานกลาง
๒	บางปลาหมอ	โคกคราม	๕	โคกคราม	เสี่ยงปานกลาง
			๖	แขก	เสี่ยงปานกลาง
			๗	ปากคลองกุ่ม	เสี่ยงปานกลาง
			๘	หงษ์	เสี่ยงปานกลาง
			๙	ลำบัว	เสี่ยงปานกลาง
			๑๐	หม้อแกง	เสี่ยงปานกลาง
			๑๑	ศาลาแดง	เสี่ยงปานกลาง
			๑๒	โรงนา	เสี่ยงปานกลาง
		บางปลาหมอ	๒	เก้าห้อง	เสี่ยงปานกลาง
			๓	โพธิ์ศรี	เสี่ยงปานกลาง
			๕	เสาชง	เสี่ยงปานกลาง
			๖	ดอนมะเกลือ	เสี่ยงปานกลาง
			๗	กม่วง	เสี่ยงปานกลาง
			๑๐	หัวไผ่	เสี่ยงปานกลาง
			๑๑	โพนไร่	เสี่ยงปานกลาง
			๑๒	โพธิ์ศรี	เสี่ยงปานกลาง

ลำดับ	อำเภอ	ตำบล	หมู่ที่	ชื่อหมู่บ้าน	ระดับความเสี่ยง
		บางใหญ่	๔	บางแม่หม้าย	เสี่ยงปานกลาง
			๕	ดอนกระเบื้อง	เสี่ยงปานกลาง
			๖	หนองมูยี่	เสี่ยงปานกลาง
			๗	ดอนแพบ	เสี่ยงปานกลาง
			๘	บางใหญ่	เสี่ยงปานกลาง
		กฤษณา	๒	ทองกลาง	เสี่ยงปานกลาง
			๓	กฤษณา	เสี่ยงปานกลาง
			๔	ราษฎร์บูรณะ	เสี่ยงปานกลาง
			๕	โคกโพธิ์	เสี่ยงปานกลาง
			๖	บ่ออีโคก	เสี่ยงปานกลาง
			๗	กฤษณา	เสี่ยงปานกลาง
		ไผ่กองดิน	๑	ใหม่	เสี่ยงปานกลาง
			๒	ไผ่กองดิน	เสี่ยงปานกลาง
			๓	สุด	เสี่ยงปานกลาง
			๔	สุด	เสี่ยงปานกลาง
			๕	บ่อหัวกรวด	เสี่ยงปานกลาง
			๖	บ่อสวาย	เสี่ยงปานกลาง
			๗	โพธิ์หลวง	เสี่ยงปานกลาง
			๘	หนองแขยง	เสี่ยงปานกลาง
		องครักษ์	๑	องครักษ์	เสี่ยงปานกลาง
			๒	คลองโม่ง	เสี่ยงปานกลาง
			๓	ทองขาหย่าง	เสี่ยงปานกลาง
			๔	กระทุ่มทอง	เสี่ยงปานกลาง
			๕	รางขโมย	เสี่ยงปานกลาง
			๖	สะพาน	เสี่ยงปานกลาง
			๗	หงษ์	เสี่ยงปานกลาง
		จรเข้ใหญ่	๑	ดอนผักเสี้ยน	เสี่ยงปานกลาง
			๒	จรเข้ใหญ่	เสี่ยงปานกลาง
			๓	ลำบัว	เสี่ยงปานกลาง
			๔	ทับน้ำ	เสี่ยงปานกลาง
			๕	จรเข้ไน้อย	เสี่ยงปานกลาง
			๖	โพธิ์ศรี	เสี่ยงปานกลาง
			๗	ดอนหนามแดง	เสี่ยงปานกลาง
			๘	ศาลาทำทราย	เสี่ยงปานกลาง
			๙	กลาง	เสี่ยงปานกลาง
		บ้านแหลม	๑	แหลม	เสี่ยงปานกลาง
			๒	คอวัง	เสี่ยงปานกลาง
			๓	ป่าพูกษ์	เสี่ยงปานกลาง
			๔	คลองซุด	เสี่ยงปานกลาง
			๕	ศุขเกษม	เสี่ยงปานกลาง
		วัดโบสถ์	๑	ดอนหนามแดง	เสี่ยงปานกลาง

ลำดับ	อำเภอ	ตำบล	หมู่ที่	ชื่อหมู่บ้าน	ระดับความเสี่ยง
			๒	ท่าตลาด	เสี่ยงปานกลาง
			๓	ดอนขาค	เสี่ยงปานกลาง
			๔	คลองขุด	เสี่ยงปานกลาง
			๕	ดอนต้นคาง	เสี่ยงปานกลาง
			๖	รางบัว	เสี่ยงปานกลาง
			๗	บางจิก	เสี่ยงปานกลาง
			๘	ดอนไข่เต่า	เสี่ยงปานกลาง
			๙	ไผ่เดี้ยว	เสี่ยงปานกลาง
			๑๐	ดอนทอง	เสี่ยงปานกลาง
			๑๑	ท่าตลาด	เสี่ยงปานกลาง
		สาละ	๑	สาละ	เสี่ยงปานกลาง
			๒	สาละ	เสี่ยงปานกลาง
			๓	ลาดน้ำขาว	เสี่ยงปานกลาง
			๔	ทรงกระเทียม	เสี่ยงปานกลาง
			๕	บึงคา	เสี่ยงปานกลาง
			๖	เสาธงทอง	เสี่ยงปานกลาง
			๗	ทรงกระเทียม	เสี่ยงปานกลาง
			๘	สาละ	เสี่ยงปานกลาง
		มะขามล้ม	๑	โคกโก	เสี่ยงปานกลาง
			๒	โคกข่อย	เสี่ยงปานกลาง
			๓	มะขามล้ม	เสี่ยงปานกลาง
			๔	มะขามล้ม	เสี่ยงปานกลาง
			๕	สะแกย่างหมู	เสี่ยงปานกลาง
			๖	วัดโบสถ์	เสี่ยงปานกลาง
			๗	ตะลุ่มบ้านหมี	เสี่ยงปานกลาง
			๘	โพธิ์เตาเหล็ก	เสี่ยงปานกลาง
			๙	ดอนไผ่แขวน	เสี่ยงปานกลาง
			๑๐	วัดโบสถ์	เสี่ยงปานกลาง
			๑๑	ตะลุ่มบ้านหมี	เสี่ยงปานกลาง
			๑๒	หนองกระทุ่ม	เสี่ยงปานกลาง
			๑๓	ปากบาง	เสี่ยงปานกลาง
			๑๔	ดอนข่อย	เสี่ยงปานกลาง
		วังน้ำเย็น	๑	ไผ่มุ้ง	เสี่ยงปานกลาง
			๒	วังน้ำเย็น	เสี่ยงปานกลาง
			๓	ดอนโก	เสี่ยงปานกลาง
			๔	ไผ่มุ้ง	เสี่ยงปานกลาง
			๕	ดอนยอ	เสี่ยงปานกลาง
			๖	โพธิ์แดง	เสี่ยงปานกลาง
			๗	ดอนโก	เสี่ยงปานกลาง
		วัดดาว	๑	สันดอน	เสี่ยงปานกลาง
			๒	โพธิ์ตะควน	เสี่ยงปานกลาง

ลำดับ	อำเภอ	ตำบล	หมู่ที่	ชื่อหมู่บ้าน	ระดับความเสี่ยง
			๓	ปากคลองเจ๊ก	เสี่ยงปานกลาง
			๔	วัดดาว	เสี่ยงปานกลาง
			๕	สังโฆ	เสี่ยงปานกลาง
			๖	รางทอง	เสี่ยงปานกลาง
			๗	คูบัว	เสี่ยงปานกลาง
			๘	ดอนตาจีน	เสี่ยงปานกลาง
			๙	ดอนตาจีนใต้	เสี่ยงปานกลาง
			๑๐	ดอนกลางใต้	เสี่ยงปานกลาง
๓	สองพี่น้อง	สองพี่น้อง	เทศบาลเมืองสองพี่น้อง		เสี่ยงปานกลาง
		บางเลน	๓	ไผ่ช้างแล่น	เสี่ยงปานกลาง
			๔	ลาดพลี	เสี่ยงปานกลาง
			๖	ลาดมะขาม	เสี่ยงปานกลาง
			๗	ไผ่ช่องลม	เสี่ยงปานกลาง
		บางตาเถร	๕	ท่าเกวียน	เสี่ยงปานกลาง
			๖	สามเหลี่ยม	เสี่ยงปานกลาง
			๗	จรเข้ครีน	เสี่ยงปานกลาง
			๘	ไผ่สัก	เสี่ยงปานกลาง
			๙	รางมดตะนอย	เสี่ยงปานกลาง
			๑๐	โคกเจ๊กลูก	เสี่ยงปานกลาง
			๑๑	ไผ่โรงวัว	เสี่ยงปานกลาง
			๑๓	ท่าข้าม	เสี่ยงปานกลาง
			๑๖	คันคลอง	เสี่ยงปานกลาง
			๑๘	หมู่ใหญ่	เสี่ยงปานกลาง
		บ้านกุ่ม	๕	ลาดหญ้าแพรก	เสี่ยงปานกลาง
			๖	รางทอง	เสี่ยงปานกลาง
		หัวโพธิ์	๑	ท่าไชย	เสี่ยงปานกลาง
			๒	ท่าไชย	เสี่ยงปานกลาง
			๓	หัวโพธิ์	เสี่ยงปานกลาง
			๖	ดอนท่าไชย	เสี่ยงปานกลาง
			๗	รางประทุน	เสี่ยงปานกลาง
			๙	กิวทอง	เสี่ยงปานกลาง
			๑๐	ดอนตันกุ่ม	เสี่ยงปานกลาง
			๑๑	ดอนไฟไหม้	เสี่ยงปานกลาง
			๑๓	หัวโพธิ์เหนือ	เสี่ยงปานกลาง
			๑๔	ดอนทอง	เสี่ยงปานกลาง
		บางพลับ	๑	ท่าทราย	เสี่ยงปานกลาง
			๓	ดอนกระเบื้อง	เสี่ยงปานกลาง
			๖	บางพลับ	เสี่ยงปานกลาง
		เนินพระปรางค์	๑	ดอนกลาง	เสี่ยงปานกลาง
			๒	ลาดหวายสอ	เสี่ยงปานกลาง
			๓	สะพานเจ๊ก	เสี่ยงปานกลาง

ลำดับ	อำเภอ	ตำบล	หมู่ที่	ชื่อหมู่บ้าน	ระดับความเสี่ยง
			๔	ไผ่โรงโคน	เสี่ยงปานกลาง
			๕	หัวสะพาน	เสี่ยงปานกลาง
		ศรีสำราญ	๑	บางลี่เล็ก	เสี่ยงปานกลาง
			๒	ศรีสำราญ	เสี่ยงปานกลาง
			๓	รางกร่าง	เสี่ยงปานกลาง
			๔	ไผ่ขาด	เสี่ยงปานกลาง
			๕	ชื้อชนก	เสี่ยงปานกลาง
			๖	หนองโพธิ์	เสี่ยงปานกลาง
			๗	สระพังกร่าง	เสี่ยงปานกลาง
			๘	วังตะกู	เสี่ยงปานกลาง
			๙	ศรีสำราญ	เสี่ยงปานกลาง
			๑๐	โพรงมะเดื่อ	เสี่ยงปานกลาง
			๑๑	หนองโพธิ์	เสี่ยงปานกลาง
			๑๒	ทุ่งรี	เสี่ยงปานกลาง
			๑๓	หนองโพธิ์น้อย	เสี่ยงปานกลาง
			๑๔	ไผ่ขาด	เสี่ยงปานกลาง
		ดอนมะนาว	๑	หัวทราย	เสี่ยงปานกลาง
			๒	ดอนมะนาว	เสี่ยงปานกลาง
			๓	ไผ่วัดชี	เสี่ยงปานกลาง
			๔	ดอนมะนาว	เสี่ยงปานกลาง
			๕	หนองนา	เสี่ยงปานกลาง
			๖	บัวแดง	เสี่ยงปานกลาง
			๗	สระพังเขิน	เสี่ยงปานกลาง
		บ้านช้าง	๓	ลาดบัว	เสี่ยงปานกลาง
			๔	ย่านชื้อ	เสี่ยงปานกลาง
			๕	ดอนต้ายี่	เสี่ยงปานกลาง
		ทุ่งคอก	๑	บัวขาว	เสี่ยงปานกลาง
			๒	ทับยายคุด	เสี่ยงปานกลาง
			๓	หนองวัลย์เปรียง	เสี่ยงปานกลาง
			๔	ดอนกอก	เสี่ยงปานกลาง
			๕	หนองหมัน	เสี่ยงปานกลาง
			๖	โปรง	เสี่ยงปานกลาง
			๗	ทับอีกรัก	เสี่ยงปานกลาง
			๘	วังตะกู	เสี่ยงปานกลาง
			๙	ลองตอง	เสี่ยงปานกลาง
			๑๐	ทุ่งคอก	เสี่ยงปานกลาง
			๑๑	ปากคอก	เสี่ยงปานกลาง
			๑๒	ทุ่งเขิน	เสี่ยงปานกลาง
			๑๓	รางเทียน	เสี่ยงปานกลาง
			๑๔	โป่งตาไล	เสี่ยงปานกลาง
			๑๕	ทุ่งเจริญ	เสี่ยงปานกลาง

ลำดับ	อำเภอ	ตำบล	หมู่ที่	ชื่อหมู่บ้าน	ระดับความเสี่ยง
			๑๖	หนองกระทุ่ม	เสี่ยงปานกลาง
		หนองบ่อ	๑	หนองจิก	เสี่ยงปานกลาง
			๒	หนองอึ้ง	เสี่ยงปานกลาง
			๓	ไผ่แขวน	เสี่ยงปานกลาง
			๔	สำนักแจง	เสี่ยงปานกลาง
			๕	ดอนพรม	เสี่ยงปานกลาง
			๖	ทับปลาร้า	เสี่ยงปานกลาง
			๗	หนองบ่อ	เสี่ยงปานกลาง
			๘	กระถิ่นแดง	เสี่ยงปานกลาง
			๙	ดอนแจ้งพัฒนา	เสี่ยงปานกลาง
๔	ด่านช้าง	ห้วยขมิ้น	๑	วังกุ่ม	เสี่ยงปานกลาง
			๒	ชัยหนองยาว	เสี่ยงปานกลาง
			๓	วังกกจาน	เสี่ยงปานกลาง
			๔	ทุ่ง	เสี่ยงปานกลาง
			๕	พุดอง	เสี่ยงปานกลาง
			๖	ป่าแฝก	เสี่ยงปานกลาง
			๗	ป่าสี	เสี่ยงปานกลาง
			๘	กกเต็น	เสี่ยงปานกลาง
			๙	กกตาด	เสี่ยงปานกลาง
			๑๐	กกเชียง	เสี่ยงปานกลาง
			๑๑	ป่าเลา	เสี่ยงปานกลาง
			๑๒	ห้วยแห้ง	เสี่ยงปานกลาง
			๑๓	วังพลับ	เสี่ยงปานกลาง
			๑๔	ห้วยขมิ้น	เสี่ยงปานกลาง
			๑๕	ใหม่กกเต็น	เสี่ยงปานกลาง
			๑๖	ใหม่ไทรทอง	เสี่ยงปานกลาง
		องค์พระ	๑	ทุ่งมะกอก	เสี่ยงปานกลาง
			๒	ดงเสลา	เสี่ยงปานกลาง
			๓	วังโหรา	เสี่ยงปานกลาง
			๔	ไผ่สีทอง	เสี่ยงปานกลาง
			๕	หนองมะเขือขึ้น	เสี่ยงปานกลาง
			๖	วังจรเข้	เสี่ยงปานกลาง
			๗	น้ำตกไทรทอง	เสี่ยงปานกลาง
			๘	เขาใหญ่	เสี่ยงปานกลาง
			๙	เขาธง	เสี่ยงปานกลาง
		วังคั่น	๑	วังคั่น	เสี่ยงปานกลาง
			๒	หนองยายเงิน	เสี่ยงปานกลาง
			๓	ทับผึ้ง	เสี่ยงปานกลาง
			๔	ดงรัง	เสี่ยงปานกลาง
			๕	ทุ่งกว้าง	เสี่ยงปานกลาง
			๖	บึงยาง	เสี่ยงปานกลาง

ลำดับ	อำเภอ	ตำบล	หมู่ที่	ชื่อหมู่บ้าน	ระดับความเสี่ยง
			๗	ทุ่งใหญ่	เสี่ยงปานกลาง
			๘	กกช้าง	เสี่ยงปานกลาง
			๙	เขาโล้น	เสี่ยงปานกลาง
			๑๐	วังทอง	เสี่ยงปานกลาง
			๑๑	ฝั่งหลวง	เสี่ยงปานกลาง
		หนองมะค่าโมง	๑	หนองมะค่าโมง	เสี่ยงปานกลาง
			๒	พุด้อย	เสี่ยงปานกลาง
			๔	หนองแกสามหนอง	เสี่ยงปานกลาง
			๖	กิไล ๘	เสี่ยงปานกลาง
			๗	สระบัวกำ	เสี่ยงปานกลาง
			๑๐	วังน้ำโจน	เสี่ยงปานกลาง
			๑๑	ดอนแย้	เสี่ยงปานกลาง
			๑๒	ป่าสัก	เสี่ยงปานกลาง
			๑๓	หนองแขนปลอก	เสี่ยงปานกลาง
			๑๔	ปากซึก	เสี่ยงปานกลาง
			๑๕	ดงอุ้มทอง	เสี่ยงปานกลาง
			๑๖	โป่งขาม	เสี่ยงปานกลาง
		ด่านช้าง	๒	หนองเปาะ	เสี่ยงปานกลาง
			๓	ทุ่งนาตาปิ่น	เสี่ยงปานกลาง
			๔	พุน้ำร้อน	เสี่ยงปานกลาง
			๗	โป่งคอม	เสี่ยงปานกลาง
			๘	วังน้ำเขียว	เสี่ยงปานกลาง
			๑๒	หนองอีนาค	เสี่ยงปานกลาง
			๑๔	เขาช่องคับ	เสี่ยงปานกลาง
			๑๖	หนองแก	เสี่ยงปานกลาง
			๒๐	โป่งข่อยสมอทอง	เสี่ยงปานกลาง
		นิคมกระเสียว	๑	ทับกระดาศ	เสี่ยงปานกลาง
			๒	หนองปลากระดี	เสี่ยงปานกลาง
			๓	ท่าเดื่อ	เสี่ยงปานกลาง
			๔	พุดหาย	เสี่ยงปานกลาง
			๕	วังหน่อไม้	เสี่ยงปานกลาง
			๖	หุบตาอัน	เสี่ยงปานกลาง
		วังยาว	๑	กล้วย	เสี่ยงปานกลาง
			๒	ป่าผาก	เสี่ยงปานกลาง
			๓	วังยาว	เสี่ยงปานกลาง
			๔	ละว้าวังควาย	เสี่ยงปานกลาง
			๖	ห้วยหินดำ	เสี่ยงปานกลาง
			๗	ม่วงชะ	เสี่ยงปานกลาง
			๘	ใหม่วังยาว	เสี่ยงปานกลาง
			๙	ห้วยม่วงแป	เสี่ยงปานกลาง
๕	อุ้มทอง	บ้านดอน	๑	ดอน	เสี่ยงปานกลาง

ลำดับ	อำเภอ	ตำบล	หมู่ที่	ชื่อหมู่บ้าน	ระดับความเสี่ยง
			๒	ยางลาว	เสี่ยงปานกลาง
			๓	ยางไทย	เสี่ยงปานกลาง
			๔	หัวทำนบ	เสี่ยงปานกลาง
			๕	ดอนไฟไหม้	เสี่ยงปานกลาง
			๖	ดอนใต้	เสี่ยงปานกลาง
			๗	ดอนปอ	เสี่ยงปานกลาง
			๘	บ่อ	เสี่ยงปานกลาง
			๙	ดอนไฮ	เสี่ยงปานกลาง
		ดอนมะเกลือ	๑	หัวข่อย	เสี่ยงปานกลาง
			๒	ท่าตะเกียง	เสี่ยงปานกลาง
			๓	ดอนมะเกลือ	เสี่ยงปานกลาง
			๔	ดอนมะเกลือ	เสี่ยงปานกลาง
			๕	ดอนมะเกลือ	เสี่ยงปานกลาง
			๖	ทุ่งกะเจ็ด	เสี่ยงปานกลาง
			๗	นอกรนา	เสี่ยงปานกลาง
			๘	กอไฮ-ดอนแค	เสี่ยงปานกลาง
			๙	ท่าตะเกียง	เสี่ยงปานกลาง
			๑๐	เลียบราง	เสี่ยงปานกลาง
			๑๑	สะแกลาย	เสี่ยงปานกลาง
			๑๒	ดอนมะเกลือ	เสี่ยงปานกลาง
		หนองไธสง	๑	คณสี	เสี่ยงปานกลาง
			๒	หนองไธสง	เสี่ยงปานกลาง
			๖	โคกสำโรง	เสี่ยงปานกลาง
			๗	ตลิ่งชัน	เสี่ยงปานกลาง
			๑๐	สระ	เสี่ยงปานกลาง
			๑๑	คอกวัวตะวันออก	เสี่ยงปานกลาง
			๑๔	หนองหลุมตะวันออก	เสี่ยงปานกลาง
		เจดีย์	๑	ไผ่ลูนก	เสี่ยงปานกลาง
			๒	วัดนก	เสี่ยงปานกลาง
			๓	ตาลูกอ่อน	เสี่ยงปานกลาง
			๔	โคกยายเกตุ	เสี่ยงปานกลาง
			๕	ปากแสด	เสี่ยงปานกลาง
			๖	เกาะกลาง	เสี่ยงปานกลาง
			๗	โคกยายเกตุ	เสี่ยงปานกลาง
			๘	ใหม่พานิช	เสี่ยงปานกลาง
		สระพังลาน	๑	สระพังลาน	เสี่ยงปานกลาง
			๒	ดอนยายก่อ	เสี่ยงปานกลาง
			๓	หนองน้ำเต้า	เสี่ยงปานกลาง
			๔	หนองข้าววาง	เสี่ยงปานกลาง
			๕	ดอนสุโข	เสี่ยงปานกลาง
			๖	ปากทาง	เสี่ยงปานกลาง

ลำดับ	อำเภอ	ตำบล	หมู่ที่	ชื่อหมู่บ้าน	ระดับความเสี่ยง
			๗	คุ้มกลาง	เสี่ยงปานกลาง
			๘	ทุ่งป่าตาล	เสี่ยงปานกลาง
			๙	สุวรรณวิวัฒน์	เสี่ยงปานกลาง
			๑๐	ตะวันออก	เสี่ยงปานกลาง
		กระจัน	๑	หัวพุทรา	เสี่ยงปานกลาง
			๒	กระจัน	เสี่ยงปานกลาง
			๓	ดอนยายเหม	เสี่ยงปานกลาง
			๔	ยางยี่แสบ	เสี่ยงปานกลาง
			๕	บางระดม	เสี่ยงปานกลาง
			๗	หนองสองห้อง	เสี่ยงปานกลาง
			๘	สะพานดำ	เสี่ยงปานกลาง
			๙	ลานดอนแฝก	เสี่ยงปานกลาง
		อู่ทอง	๑	นาลาว	เสี่ยงปานกลาง
			๒	ดอนพรม	เสี่ยงปานกลาง
			๓	โคก	เสี่ยงปานกลาง
			๔	หนองตาสาม	เสี่ยงปานกลาง
			๕	เขาพระ	เสี่ยงปานกลาง
			๖	อู่ทอง	เสี่ยงปานกลาง
			๗	ท่าม้า	เสี่ยงปานกลาง
			๘	หนองเสือ	เสี่ยงปานกลาง
			๙	ศรีสรรเพชร	เสี่ยงปานกลาง
			๑๐	ดงเย็น	เสี่ยงปานกลาง
			๑๑	ปทุมพร	เสี่ยงปานกลาง
			๑๒	พลับพลา	เสี่ยงปานกลาง
		สระยายโสม	๑	ดอนเขว้า	เสี่ยงปานกลาง
			๓	สระยายโสม	เสี่ยงปานกลาง
			๔	โชนัง	เสี่ยงปานกลาง
			๕	โป่ง	เสี่ยงปานกลาง
			๖	คลองตัน	เสี่ยงปานกลาง
			๗	หนองยายทรัพย์	เสี่ยงปานกลาง
			๘	หนองแกเจริญ	เสี่ยงปานกลาง
			๑๐	บ่อคู	เสี่ยงปานกลาง
		จรเข้สามพัน	๑	หนองบัว	เสี่ยงปานกลาง
			๒	วังหลุมพอง	เสี่ยงปานกลาง
			๓	รางโพธิ์	เสี่ยงปานกลาง
			๔	จรเข้สามพัน	เสี่ยงปานกลาง
			๕	จรเข้สามพัน	เสี่ยงปานกลาง
			๖	จรเข้สามพัน	เสี่ยงปานกลาง
			๗	หนองบอน	เสี่ยงปานกลาง
			๘	เขาซานหมาก	เสี่ยงปานกลาง
			๙	รางโพธิ์	เสี่ยงปานกลาง

ลำดับ	อำเภอ	ตำบล	หมู่ที่	ชื่อหมู่บ้าน	ระดับความเสี่ยง
			๑๐	ทุ่งยายผัก	เสี่ยงปานกลาง
			๑๑	เขาวิงค์พาทย์	เสี่ยงปานกลาง
			๑๒	โพธิ์ทอง	เสี่ยงปานกลาง
			๑๓	วังทอง	เสี่ยงปานกลาง
			๑๔	เนินสมบัติ	เสี่ยงปานกลาง
			๑๕	วังขอน	เสี่ยงปานกลาง
		อู่ทะลาย	๑	อู่ทะลาย	เสี่ยงปานกลาง
			๒	ดอนหอคอย	เสี่ยงปานกลาง
			๓	ดอนพุดรา	เสี่ยงปานกลาง
			๔	ดอนจิว	เสี่ยงปานกลาง
			๕	ทางตลาด	เสี่ยงปานกลาง
			๖	ลาดพร้าว	เสี่ยงปานกลาง
			๗	ดอนตะเคียน	เสี่ยงปานกลาง
		ดอนคา	๑	ดอนคา	เสี่ยงปานกลาง
			๒	ดอนคา	เสี่ยงปานกลาง
			๓	ใหม่	เสี่ยงปานกลาง
			๖	ดอนคา	เสี่ยงปานกลาง
			๑๐	โนน	เสี่ยงปานกลาง
			๑๗	หนองหมู-โนนแดง	เสี่ยงปานกลาง
			๑๘	หนองทราย	เสี่ยงปานกลาง
			๑๙	ห้วย	เสี่ยงปานกลาง
			๒๐	ใหม่ใต้	เสี่ยงปานกลาง
		พลับพลาไชย	๑	หนองตาลัย	เสี่ยงปานกลาง
			๓	โซ้ง	เสี่ยงปานกลาง
			๔	หนองโคก	เสี่ยงปานกลาง
			๖	พลับพลาไชย	เสี่ยงปานกลาง
			๙	หนองงูเหลือม	เสี่ยงปานกลาง
			๑๐	ลูกแก	เสี่ยงปานกลาง
			๑๒	ชายคลอง	เสี่ยงปานกลาง
		บ้านไช้	๑	จรั้เก่า	เสี่ยงปานกลาง
			๒	จรั้ใหม่	เสี่ยงปานกลาง
			๓	หนองจอก	เสี่ยงปานกลาง
			๔	ทุ่งดินดำ	เสี่ยงปานกลาง
			๕	เขากระจิว	เสี่ยงปานกลาง
			๖	สระบัวทอง	เสี่ยงปานกลาง
			๗	กม่วง	เสี่ยงปานกลาง
			๘	หนองจอกน้อย	เสี่ยงปานกลาง
			๙	หนองสลัดไต่	เสี่ยงปานกลาง
			๑๐	ดอนยอ	เสี่ยงปานกลาง
			๑๑	ปากห้วย	เสี่ยงปานกลาง
			๑๒	ดอนกลาง	เสี่ยงปานกลาง

ลำดับ	อำเภอ	ตำบล	หมู่ที่	ชื่อหมู่บ้าน	ระดับความเสี่ยง
			๑๓	วังวัว	เสี่ยงปานกลาง
			๑๔	หนองกระหนาก	เสี่ยงปานกลาง
๖	เดิมบางนางบวช	เขาพระ	๑	เขาพระ	เสี่ยงปานกลาง
			๔	ทำรวก	เสี่ยงปานกลาง
			๕	ท่าช้าง	เสี่ยงปานกลาง
			๗	ท่าม่วง	เสี่ยงปานกลาง
		เดิมบาง	๓	แหลมสะแก	เสี่ยงปานกลาง
			๘	หนองหลุ่ม	เสี่ยงปานกลาง
			๙	แหลมหัวัว	เสี่ยงปานกลาง
			๑๑	ท่าเตียน	เสี่ยงปานกลาง
		นางบวช	๑	วังสำเภาลุ่ม	เสี่ยงปานกลาง
			๒	บางกระพิน	เสี่ยงปานกลาง
			๓	ไร่	เสี่ยงปานกลาง
			๔	นางบวช	เสี่ยงปานกลาง
			๕	ทำนางเรียง	เสี่ยงปานกลาง
			๖	ทำนางเรียง	เสี่ยงปานกลาง
			๗	เกาะคู	เสี่ยงปานกลาง
			๙	กระเสี้ยว	เสี่ยงปานกลาง
			๑๐	ไร่	เสี่ยงปานกลาง
		เขาดิน	๑	เขาดิน	เสี่ยงปานกลาง
		ปากน้ำ	๑	ปากน้ำ	เสี่ยงปานกลาง
			๒	ท่าสะตือ	เสี่ยงปานกลาง
			๓	ท่าทอง	เสี่ยงปานกลาง
			๔	ปากน้ำ	เสี่ยงปานกลาง
			๕	ท่าทอง	เสี่ยงปานกลาง
			๖	ปากคลอง	เสี่ยงปานกลาง
			๗	ท่ามะกอก	เสี่ยงปานกลาง
		หัวเขา	๑	เขาศีรี	เสี่ยงปานกลาง
			๒	หัวเขา	เสี่ยงปานกลาง
			๓	กระเสี้ยว	เสี่ยงปานกลาง
			๔	วัดไทร	เสี่ยงปานกลาง
			๕	น้ำพุ	เสี่ยงปานกลาง
			๖	หัวเขา	เสี่ยงปานกลาง
			๗	ฉวาง	เสี่ยงปานกลาง
			๘	ปากดง	เสี่ยงปานกลาง
			๙	เขาเขี้ยว	เสี่ยงปานกลาง
			๑๐	หัวเขา	เสี่ยงปานกลาง
			๑๑	หนองกระด่าน	เสี่ยงปานกลาง
			๑๒	ตรอกตาโพธิ์	เสี่ยงปานกลาง
		หัวนา	๑	เด่น	เสี่ยงปานกลาง
			๒	อู่ตะเภา	เสี่ยงปานกลาง

ลำดับ	อำเภอ	ตำบล	หมู่ที่	ชื่อหมู่บ้าน	ระดับความเสี่ยง
			๓	หัวนา	เสี่ยงปานกลาง
			๔	ดอนตาล	เสี่ยงปานกลาง
			๕	มะขามเต่า	เสี่ยงปานกลาง
			๖	หนองไม้ตาย	เสี่ยงปานกลาง
			๗	ท่าข้าม	เสี่ยงปานกลาง
		บ่อกรู	๑	บ่อกรู	เสี่ยงปานกลาง
			๒	ดอนแก้ว	เสี่ยงปานกลาง
			๓	หนองฉนวน	เสี่ยงปานกลาง
			๔	ลาด	เสี่ยงปานกลาง
			๕	หนองลาด	เสี่ยงปานกลาง
			๖	หนองป่าแขง	เสี่ยงปานกลาง
			๗	ทุ่งกฐิน	เสี่ยงปานกลาง
		วังศรีราช	๑	คันคลอง	เสี่ยงปานกลาง
			๒	วังศรีราช	เสี่ยงปานกลาง
			๓	คันคลอง	เสี่ยงปานกลาง
			๔	โพธิ์ทอง	เสี่ยงปานกลาง
		ยางนอน	๔	ห้วยปลาซ่อน	เสี่ยงปานกลาง
			๕	ท่ามะนาว	เสี่ยงปานกลาง
		หนองกระทุ่ม	๑	หนองกระทุ่ม	เสี่ยงปานกลาง
			๒	หนองกระทุ่ม	เสี่ยงปานกลาง
			๓	หนองปอ	เสี่ยงปานกลาง
			๔	หนองปลาตุก	เสี่ยงปานกลาง
			๕	หนองกอก	เสี่ยงปานกลาง
			๖	หนองนา	เสี่ยงปานกลาง
			๗	หนองอิงพิง	เสี่ยงปานกลาง
			๘	หนองหิน	เสี่ยงปานกลาง
			๙	โคกไฮ้	เสี่ยงปานกลาง
๗	สามชุก	สามชุก	๑	สามชุก	เสี่ยงปานกลาง
			๒	สามชุก	เสี่ยงปานกลาง
			๓	คลองขอม	เสี่ยงปานกลาง
			๕	สะพานขาว	เสี่ยงปานกลาง
			๖	เศรษฐกร	เสี่ยงปานกลาง
		วังลึก	๑	ทุ่งใหญ่	เสี่ยงปานกลาง
			๓	หนองน้ำใส	เสี่ยงปานกลาง
			๔	บางค่าง	เสี่ยงปานกลาง
			๕	วังลึก	เสี่ยงปานกลาง
			๖	คอตัน	เสี่ยงปานกลาง
			๘	วังลาน	เสี่ยงปานกลาง
			๙	ท่ากระพี	เสี่ยงปานกลาง
			๑๐	ทุ่งลานโพธิ์	เสี่ยงปานกลาง
			๑๓	วังจิก	เสี่ยงปานกลาง

ลำดับ	อำเภอ	ตำบล	หมู่ที่	ชื่อหมู่บ้าน	ระดับความเสี่ยง
			๑๔	ท่ากะพืดะวันตก	เสี่ยงปานกลาง
		หนองผักนาก	๑	หนองไผ่	เสี่ยงปานกลาง
			๓	สิบแรก	เสี่ยงปานกลาง
			๔	หนองโรง	เสี่ยงปานกลาง
			๖	หนองสังข์ทอง	เสี่ยงปานกลาง
		บ้านสระ	๑	หนองไผ่	เสี่ยงปานกลาง
			๓	หัววัง	เสี่ยงปานกลาง
			๕	ลาดสิงห์	เสี่ยงปานกลาง
			๖	ท่าตาจวง	เสี่ยงปานกลาง
			๔	สระด่าน	เสี่ยงปานกลาง
			๗	หนองหิน	เสี่ยงปานกลาง
		หนองสะเดา	๑	ดอนไร่	เสี่ยงปานกลาง
			๓	ลาดปลาเค้า	เสี่ยงปานกลาง
			๔	หนองสะเดาบน	เสี่ยงปานกลาง
			๕	หนองสะเดาล่าง	เสี่ยงปานกลาง
			๖	สุวรรณตะไล่	เสี่ยงปานกลาง
			๗	ห้วยมะขาม	เสี่ยงปานกลาง
			๑๐	ทับขุนช้าง	เสี่ยงปานกลาง
		กระเสี้ยว	๑	หัวกระฆัง	เสี่ยงปานกลาง
			๒	โคกหม้อ	เสี่ยงปานกลาง
			๕	ยางสองพี่น้อง	เสี่ยงปานกลาง
			๖	ลาดไ้ป่นุ่ม	เสี่ยงปานกลาง
			๘	ทึง	เสี่ยงปานกลาง
			๙	กระเสี้ยว	เสี่ยงปานกลาง
			๑๐	ร่องกระแบก	เสี่ยงปานกลาง
๘	หนองหญ้าไซ	หนองหญ้าไซ	๒	หนองหลวง	เสี่ยงปานกลาง
			๓	บ่อหว่า	เสี่ยงปานกลาง
			๔	ดอนสำโรง	เสี่ยงปานกลาง
			๖	บ่อหว่า	เสี่ยงปานกลาง
		แจรงาม	๒	โคกพระ	เสี่ยงปานกลาง
			๓	วังน้ำโจน	เสี่ยงปานกลาง
			๔	แจรงาม	เสี่ยงปานกลาง
		หนองขาม	๕	หนองขาม	เสี่ยงปานกลาง
			๖	ตรอกสะเดา	เสี่ยงปานกลาง
			๗	ห้วยน้ำจันทร์	เสี่ยงปานกลาง
			๘	หนองห้าง	เสี่ยงปานกลาง
			๙	ทุ่งแสม	เสี่ยงปานกลาง
			๑๐	หนองเสือเต็น	เสี่ยงปานกลาง
			๑๑	ห้วยน้ำจันทร์ใต้	เสี่ยงปานกลาง
		ทัพหลวง	๑	ทัพหลวง	เสี่ยงปานกลาง
			๒	ห้วยหลง	เสี่ยงปานกลาง

ลำดับ	อำเภอ	ตำบล	หมู่ที่	ชื่อหมู่บ้าน	ระดับความเสี่ยง
			๘	ทุ่งหนองแก้ว	เสี่ยงปานกลาง
			๑๐	หนองบัวหึง	เสี่ยงปานกลาง
๙	ดอนเจดีย์	ดอนเจดีย์	๑	ราษฎร์บำรุง	เสี่ยงปานกลาง
			๒	ท่าแร่	เสี่ยงปานกลาง
		ไร่รถ	๕	ช่องพิกุล	เสี่ยงปานกลาง
		ทะเลบก	๖	หนองसानแตร	เสี่ยงปานกลาง
รวม	๙	๔๕	๓๑๓		ความเสี่ยงต่ำ
๑	เมืองสุพรรณบุรี	ตลิ่งชัน	๔	หนองแต้	เสี่ยงต่ำ
			๖	หนองแดง	เสี่ยงต่ำ
			๗	หนองบัว	เสี่ยงต่ำ
		โพธิ์พระยา	๒	ห้วยหมาก	เสี่ยงต่ำ
๒	ศรีประจันต์	ศรีประจันต์	๑	วัดถั่ว	เสี่ยงต่ำ
			๒	ดอนกระต่าย	เสี่ยงต่ำ
			๓	ตลาดศรีประจันต์	เสี่ยงต่ำ
			๔	ดอนตาล	เสี่ยงต่ำ
			๕	ลาดปลาเค้า	เสี่ยงต่ำ
			๖	บางเจริญ	เสี่ยงต่ำ
		บ้านกว้าง	๑	ท่าเน	เสี่ยงต่ำ
			๒	บ้านกว้าง	เสี่ยงต่ำ
			๓	ดอนบุบผาราม	เสี่ยงต่ำ
			๔	ปู่เจ้า	เสี่ยงต่ำ
			๕	บ้านกล้วย	เสี่ยงต่ำ
			๖	ดงตาป้อม	เสี่ยงต่ำ
		มดแดง	๑	มดแดง	เสี่ยงต่ำ
			๒	มดแดง	เสี่ยงต่ำ
			๓	กระดาศ	เสี่ยงต่ำ
			๔	วังพลับใต้	เสี่ยงต่ำ
			๕	วังพลับเหนือ	เสี่ยงต่ำ
			๖	ศรีจันต์	เสี่ยงต่ำ
			๗	วังพลับใต้	เสี่ยงต่ำ
		บางงาม	๑	นาป่า	เสี่ยงต่ำ
			๒	หนองเพียน	เสี่ยงต่ำ
			๓	ห้วยตาพรหม	เสี่ยงต่ำ
			๔	คอย	เสี่ยงต่ำ
			๕	นาป่า	เสี่ยงต่ำ
			๖	ดอนตากู	เสี่ยงต่ำ
		ดอนปรู	๑	สามจุ่น	เสี่ยงต่ำ
			๒	ดอนปรู	เสี่ยงต่ำ
			๓	ห้วยสุวรรณ	เสี่ยงต่ำ
			๔	โพธิ์นฤมิตร	เสี่ยงต่ำ
			๕	หนองใหญ่	เสี่ยงต่ำ

ลำดับ	อำเภอ	ตำบล	หมู่ที่	ชื่อหมู่บ้าน	ระดับความเสี่ยง
			๖	ถั่วพูลู	เสี่ยงต่ำ
			๗	กระทุ่มแบน	เสี่ยงต่ำ
			๘	ท่าทราย	เสี่ยงต่ำ
			๙	หนองกรด	เสี่ยงต่ำ
		ปลายนา	๑	รางทางม้า	เสี่ยงต่ำ
			๒	บัวประจันต์	เสี่ยงต่ำ
			๓	หนองอ้ายเกลา	เสี่ยงต่ำ
			๔	ดอนกลาง	เสี่ยงต่ำ
			๕	ป่าพระเจ้า	เสี่ยงต่ำ
			๖	หนองสรวง	เสี่ยงต่ำ
			๗	คลองชะอม	เสี่ยงต่ำ
		วังหว่า	๑	ตลาดวังหว่า	เสี่ยงต่ำ
			๒	ดอนลาน	เสี่ยงต่ำ
			๓	ดงขี้เหล็ก	เสี่ยงต่ำ
			๔	ดงขี้เหล็ก	เสี่ยงต่ำ
			๕	วัดเกาะ	เสี่ยงต่ำ
			๖	วัดเกาะ	เสี่ยงต่ำ
			๗	คลองชะโด	เสี่ยงต่ำ
		วังน้ำซับ	๑	บ้านไร่	เสี่ยงต่ำ
			๒	วังกรานต์	เสี่ยงต่ำ
			๓	พังม่วง	เสี่ยงต่ำ
			๔	ห้วยเจริญ	เสี่ยงต่ำ
			๕	สามจุ่น	เสี่ยงต่ำ
			๖	ปู่เจ้า	เสี่ยงต่ำ
			๗	หนองอ้อ	เสี่ยงต่ำ
		วังยาง	๑	สามนาค	เสี่ยงต่ำ
			๒	คลองตาลเสี้ยน	เสี่ยงต่ำ
			๓	บรไรโดทอง	เสี่ยงต่ำ
			๔	ดงตาล	เสี่ยงต่ำ
			๕	วังยาง	เสี่ยงต่ำ
			๖	ดงตาลขี้พู่	เสี่ยงต่ำ
			๗	ลาดปลาเค้า	เสี่ยงต่ำ
			๘	วังยาง	เสี่ยงต่ำ
			๙	ทุ่งชนะ	เสี่ยงต่ำ
๓	สองพี่น้อง	บ่อสุพรรณ	๑	รางเข็มทอง	เสี่ยงต่ำ
			๒	ทับกระดาน	เสี่ยงต่ำ
			๓	ลึงกา	เสี่ยงต่ำ
			๔	ดอนตำลึง	เสี่ยงต่ำ
			๕	ห้วยลับ	เสี่ยงต่ำ
			๖	ห้วยลับ	เสี่ยงต่ำ
			๗	โป่งลาน	เสี่ยงต่ำ

ลำดับ	อำเภอ	ตำบล	หมู่ที่	ชื่อหมู่บ้าน	ระดับความเสี่ยง
			๘	หนองกระดี่	เสี่ยงต่ำ
			๙	หนองเฝ้า	เสี่ยงต่ำ
			๑๐	หัววัง	เสี่ยงต่ำ
			๑๑	ดอนกระเพรา	เสี่ยงต่ำ
			๑๒	หนองพันเทา	เสี่ยงต่ำ
			๑๓	หนองตักสาก	เสี่ยงต่ำ
			๑๔	หนองพันยัง	เสี่ยงต่ำ
			๑๕	หนองหมื่น	เสี่ยงต่ำ
			๑๖	บ่อสุพรรณ	เสี่ยงต่ำ
			๑๗	โป่งตาเหียน	เสี่ยงต่ำ
			๑๘	หนองขุย	เสี่ยงต่ำ
๔	หนองหญ้าไซ	หนองหญ้าไซ	๑	บัลลังก์	เสี่ยงต่ำ
			๕	หนองหญ้าไซ	เสี่ยงต่ำ
			๗	ดอนกระเบื้อง	เสี่ยงต่ำ
			๘	หนองปลาหลด	เสี่ยงต่ำ
			๙	หนองสำโรง	เสี่ยงต่ำ
			๑๐	หนองสำโรง	เสี่ยงต่ำ
			๑๑	หนองโก	เสี่ยงต่ำ
			๑๒	ดอนสำโรงเหนือ	เสี่ยงต่ำ
			๑๓	หนองมะพราน	เสี่ยงต่ำ
		หนองราชวัตร	๑	หนองเต่าทอง	เสี่ยงต่ำ
			๒	หนองคาง	เสี่ยงต่ำ
			๓	หนองทราย	เสี่ยงต่ำ
			๔	หนองราชวัตร	เสี่ยงต่ำ
			๕	มาบพะยอม	เสี่ยงต่ำ
			๖	ทับมะเขือ	เสี่ยงต่ำ
			๗	หนองกระทุ่ม	เสี่ยงต่ำ
			๘	หนองเสือทับหมี่	เสี่ยงต่ำ
		หนองโพธิ์	๑	หนองโพธิ์	เสี่ยงต่ำ
			๒	หนองจิกยาว	เสี่ยงต่ำ
			๓	ดอนตาลเสี้ยน	เสี่ยงต่ำ
			๔	ลำพันบอง	เสี่ยงต่ำ
			๕	หนองก่างยาง	เสี่ยงต่ำ
			๖	ใหม่ไร่อ้อย	เสี่ยงต่ำ
			๗	หนองโพธิ์	เสี่ยงต่ำ
			๘	ลำพันบอง	เสี่ยงต่ำ
			๙	กกกำป็น	เสี่ยงต่ำ
			๑๐	หนองปล้อง	เสี่ยงต่ำ
			๑๑	หนองกระโดนมน	เสี่ยงต่ำ
			๑๒	สามัคคีธรรม	เสี่ยงต่ำ
			๑๓	หนองพลับ	เสี่ยงต่ำ

ลำดับ	อำเภอ	ตำบล	หมู่ที่	ชื่อหมู่บ้าน	ระดับความเสี่ยง
			๑๔	ใหม่วัดยาง	เสี่ยงต่ำ
		แจรงงาม	๑	สระเตย	เสี่ยงต่ำ
			๕	โปงกระมั่ง	เสี่ยงต่ำ
			๖	ก้อนแก้ว	เสี่ยงต่ำ
			๗	ดงเชือก	เสี่ยงต่ำ
			๘	หนองหญ้าขาว	เสี่ยงต่ำ
		หนองขาม	๑	คัตตุต	เสี่ยงต่ำ
			๒	หนองแหน	เสี่ยงต่ำ
			๓	ทะเลเพลาะ	เสี่ยงต่ำ
			๔	หนองกระทิง	เสี่ยงต่ำ
		ทัพหลวง	๓	หนองกระถิน	เสี่ยงต่ำ
			๔	ทัพตาแหน	เสี่ยงต่ำ
			๕	ทัพยายดาบ	เสี่ยงต่ำ
			๖	หนองกระอิฐ	เสี่ยงต่ำ
			๗	สระกลอย	เสี่ยงต่ำ
			๘	โค้งบ่อแร่	เสี่ยงต่ำ
			๑๑	หนองผึ้ง	เสี่ยงต่ำ
			๑๒	หนองอีพัง	เสี่ยงต่ำ
๕	ดอนเจดีย์	ดอนเจดีย์	๓	หนองสระ	เสี่ยงต่ำ
			๔	นเรศ	เสี่ยงต่ำ
			๕	ดอนเจดีย์	เสี่ยงต่ำ
			๖	หนองหลอด	เสี่ยงต่ำ
			๗	หนองแสลบ	เสี่ยงต่ำ
			๘	หนองฝ้าย	เสี่ยงต่ำ
			๙	นเรศพัฒนา	เสี่ยงต่ำ
		หนองสาหร่าย	๑	ดอนมะเกลือ	เสี่ยงต่ำ
			๒	โคกหม้อ	เสี่ยงต่ำ
			๓	หนองขุม	เสี่ยงต่ำ
			๔	หัวม้อลอย	เสี่ยงต่ำ
			๕	สระด่าน	เสี่ยงต่ำ
			๖	ท่ากุ่ม	เสี่ยงต่ำ
			๗	หนองสาหร่าย	เสี่ยงต่ำ
			๘	กรวด	เสี่ยงต่ำ
			๙	โคกหม้อ ๒	เสี่ยงต่ำ
			๑๐	หนองกระหนาก	เสี่ยงต่ำ
		ไร่ไร่ถ	๑	ไร่ไร่ถ	เสี่ยงต่ำ
			๒	หนองนา	เสี่ยงต่ำ
			๓	จิกรากข้า	เสี่ยงต่ำ
			๔	หนองแจง	เสี่ยงต่ำ
			๖	ดงกระเขา	เสี่ยงต่ำ
			๗	สำนักโก	เสี่ยงต่ำ

ลำดับ	อำเภอ	ตำบล	หมู่ที่	ชื่อหมู่บ้าน	ระดับความเสี่ยง
			๘	ทุ่งนาทอง	เสี่ยงต่ำ
			๙	ดงตาภา	เสี่ยงต่ำ
			๑๐	หนองระกำ	เสี่ยงต่ำ
		สระกระโจม	๑	หนองไผ่ล้อม	เสี่ยงต่ำ
			๒	หนองนาหินแลง	เสี่ยงต่ำ
			๓	สระกระโจม	เสี่ยงต่ำ
			๔	ดอนโพธิ์	เสี่ยงต่ำ
			๕	หนองสลัดไต่	เสี่ยงต่ำ
			๖	ดอนกลาง	เสี่ยงต่ำ
			๗	หนองเสาธง	เสี่ยงต่ำ
			๘	ดอนกระเพรา	เสี่ยงต่ำ
			๙	ดอนกลางพัฒนา	เสี่ยงต่ำ
		ทะเลบก	๑	หนองทราย	เสี่ยงต่ำ
			๒	ทะเลบก	เสี่ยงต่ำ
			๓	ทะเลบวช	เสี่ยงต่ำ
			๔	บ่อสำราญ	เสี่ยงต่ำ
			๕	หนองแฉม	เสี่ยงต่ำ
			๗	หนองมังกะหร้า	เสี่ยงต่ำ
			๘	หนองโสน	เสี่ยงต่ำ
			๙	ทางขวาง	เสี่ยงต่ำ
			๑๐	หนองหัวลิง	เสี่ยงต่ำ
			๑๑	หนองแฉมพัฒนา	เสี่ยงต่ำ
			๑๒	หนองसानแตรพัฒนา	เสี่ยงต่ำ
๖	เดิมบางนางบวช	เขาพระ	๒	เขาพระ	เสี่ยงต่ำ
			๓	ท่ารวก	เสี่ยงต่ำ
			๖	ก้ามะเขียร	เสี่ยงต่ำ
			๘	ท่าช้าง	เสี่ยงต่ำ
			๙	ก้ามะเขียร	เสี่ยงต่ำ
			๑๐	ชะไอย	เสี่ยงต่ำ
			๑๑	วังกุลา	เสี่ยงต่ำ
		เดิมบาง	๑	เดิมบาง	เสี่ยงต่ำ
			๒	เดิมบาง	เสี่ยงต่ำ
			๔	ท่าเตียน	เสี่ยงต่ำ
			๕	ท่าใหญ่	เสี่ยงต่ำ
			๖	วังกุลา	เสี่ยงต่ำ
			๗	หัวเกาะ	เสี่ยงต่ำ
			๑๐	คลองระแหง	เสี่ยงต่ำ
		นางบวช	๘	ท่ามะนาว	เสี่ยงต่ำ
		เขาดิน	๒	ปากดงท่าศาล	เสี่ยงต่ำ
			๓	กร้างสามยอด	เสี่ยงต่ำ
			๔	หนองแฉม	เสี่ยงต่ำ

ลำดับ	อำเภอ	ตำบล	หมู่ที่	ชื่อหมู่บ้าน	ระดับความเสี่ยง
			๕	ดอนอุโลก	เสี่ยงต่ำ
			๖	กาบบัว	เสี่ยงต่ำ
			๗	ห้วงมะระ	เสี่ยงต่ำ
			๘	สีบัวทอง	เสี่ยงต่ำ
			๙	รางแจง	เสี่ยงต่ำ
			๑๐	หนองแฉม	เสี่ยงต่ำ
			๑๑	นิคมเกษตร	เสี่ยงต่ำ
			๑๒	ทุ่งกระแต้น	เสี่ยงต่ำ
		ทุ่งคลี	๑	ดอนฉนวน	เสี่ยงต่ำ
			๒	คูเมือง	เสี่ยงต่ำ
			๓	ดอนตาลเสี้ยน	เสี่ยงต่ำ
			๔	ขุยโพธิ์	เสี่ยงต่ำ
			๕	กุ่มโคก	เสี่ยงต่ำ
			๖	กร่างสามยอด	เสี่ยงต่ำ
			๗	กันวัน	เสี่ยงต่ำ
			๘	คลองยอ	เสี่ยงต่ำ
		โคกช้าง	๑	สามแอก	เสี่ยงต่ำ
			๒	ห้วยหวาย	เสี่ยงต่ำ
			๓	เจ็ดอาร์	เสี่ยงต่ำ
			๔	หนองตาแก้ว	เสี่ยงต่ำ
			๕	หนองบอน	เสี่ยงต่ำ
			๖	หนองกรด	เสี่ยงต่ำ
			๗	ใหม่คันคลอง	เสี่ยงต่ำ
			๘	ริ้วกรด	เสี่ยงต่ำ
			๙	หนองกลับ	เสี่ยงต่ำ
			๑๐	สามแอกเหนือ	เสี่ยงต่ำ
		ป่าสะแก	๑	ป่าสะแก	เสี่ยงต่ำ
			๒	ป่าสะแก	เสี่ยงต่ำ
			๓	ดอนมะเกลือ	เสี่ยงต่ำ
			๔	ดอนมะเกลือ	เสี่ยงต่ำ
			๕	ทุ่งก้านเหลือง	เสี่ยงต่ำ
			๖	ดงตาล	เสี่ยงต่ำ
		ยางนอน	๑	คลองละออม	เสี่ยงต่ำ
			๒	ยางนอน	เสี่ยงต่ำ
			๓	ยางนอน	เสี่ยงต่ำ
			๖	กร่างดวน	เสี่ยงต่ำ
			๗	ดงพิบูล	เสี่ยงต่ำ
๗	สามชุก	ย่านยาว	๑	คลองบางขวาง	เสี่ยงต่ำ
			๒	วังหว่า	เสี่ยงต่ำ
			๓	ย่านยาว	เสี่ยงต่ำ
			๔	ท่าระกำ	เสี่ยงต่ำ

ลำดับ	อำเภอ	ตำบล	หมู่ที่	ชื่อหมู่บ้าน	ระดับความเสี่ยง
			๕	วังหิน	เสี่ยงต่ำ
			๖	ปากคลองบางขาก	เสี่ยงต่ำ
			๗	หนองแวม	เสี่ยงต่ำ
			๘	ย่านยาว	เสี่ยงต่ำ
			๙	ท่าทอง	เสี่ยงต่ำ
		วังลึก	๒	ทุ่งแฝก	เสี่ยงต่ำ
			๗	ท่าเรือ	เสี่ยงต่ำ
			๑๑	ทุ่งแฝก	เสี่ยงต่ำ
			๑๒	หนองน้ำใส	เสี่ยงต่ำ
			๑๕	ท่าพิบูล	เสี่ยงต่ำ
		สามชุก	๔	หึ่ง	เสี่ยงต่ำ
		หนองผักนาก	๒	โปร่งแดง	เสี่ยงต่ำ
			๕	หนองผักนาก	เสี่ยงต่ำ
			๗	หนองโรง	เสี่ยงต่ำ
			๘	หนองด่าน	เสี่ยงต่ำ
		บ้านสระ	๒	สระ	เสี่ยงต่ำ
			๘	ดงโมกข์	เสี่ยงต่ำ
			๙	โพธิ์สุวรรณ	เสี่ยงต่ำ
			๑๐	หนองขุม	เสี่ยงต่ำ
		หนองสะเดา	๒	ดอนไร่	เสี่ยงต่ำ
			๘	สระยายชี	เสี่ยงต่ำ
			๙	หนองเกตุ	เสี่ยงต่ำ
		กระเสี้ยว	๓	ท่ามะกรูด	เสี่ยงต่ำ
			๔	คางนุ่น	เสี่ยงต่ำ
			๗	กระเสี้ยว	เสี่ยงต่ำ
๘	ด่านช้าง	หนองมะค่าโมง	๓	หนองอุโลก	เสี่ยงต่ำ
			๕	กิไล ๒	เสี่ยงต่ำ
			๘	พุกกร่าง	เสี่ยงต่ำ
			๙	เขานางงาม	เสี่ยงต่ำ
			๑๗	บ่อยาง	เสี่ยงต่ำ
			๑๘	ชนสงพัฒนา	เสี่ยงต่ำ
			๑๙	กิไล ๒ พัฒนา	เสี่ยงต่ำ
			๒๐	ดอนบ่อ	เสี่ยงต่ำ
			๒๑	เขาน้ำแดง	เสี่ยงต่ำ
		ด่านช้าง	๑	ด่านช้าง	เสี่ยงต่ำ
			๕	ดอนประตู	เสี่ยงต่ำ
			๖	หนองผือ	เสี่ยงต่ำ
			๙	ปลักประตู	เสี่ยงต่ำ
			๑๐	ดงปอ	เสี่ยงต่ำ
			๑๑	ชลประทาน	เสี่ยงต่ำ
			๑๓	โป่งค่าง	เสี่ยงต่ำ

ลำดับ	อำเภอ	ตำบล	หมู่ที่	ชื่อหมู่บ้าน	ระดับความเสี่ยง
			๑๕	หินลาด	เสี่ยงต่ำ
			๑๗	ทุ่งดินดำ	เสี่ยงต่ำ
			๑๘	หนองมะสังข์	เสี่ยงต่ำ
			๑๙	ทรัพย์ศิลา	เสี่ยงต่ำ
			๒๑	ห้วยถ้ำ	เสี่ยงต่ำ
		วังยาว	๕	ตะเพินคี	เสี่ยงต่ำ
๙	อุ้มทอง	สระยายโสม	๒	บ่อป้าน	เสี่ยงต่ำ
			๙	รางยาว	เสี่ยงต่ำ
		หนองไธสง	๓	หนองกระทิง	เสี่ยงต่ำ
			๔	หนองหลุม	เสี่ยงต่ำ
			๕	ห้วยหิน	เสี่ยงต่ำ
			๘	เกษตรสุข	เสี่ยงต่ำ
			๙	หนองแหน	เสี่ยงต่ำ
			๑๒	เขาคาก้าว	เสี่ยงต่ำ
			๑๓	พวน	เสี่ยงต่ำ
		ดอนคา	๔	ชัยคองดำ	เสี่ยงต่ำ
			๕	ห้วยคู	เสี่ยงต่ำ
			๗	หนองกุฎีทอง	เสี่ยงต่ำ
			๘	หนองมะขอ	เสี่ยงต่ำ
			๙	เขากำแพง	เสี่ยงต่ำ
			๑๑	หนองกะไซ่	เสี่ยงต่ำ
			๑๒	ช้างดำหัว	เสี่ยงต่ำ
			๑๓	ชัยคองดำ	เสี่ยงต่ำ
			๑๔	โป่งพรานอินทร์	เสี่ยงต่ำ
			๑๕	หนองศรีเทพ	เสี่ยงต่ำ
			๑๖	เขาคีลลิก	เสี่ยงต่ำ
		พลับพลาไชย	๒	ขาม	เสี่ยงต่ำ
			๕	เขาทอก	เสี่ยงต่ำ
			๗	หนองกุฎี	เสี่ยงต่ำ
			๘	ขามใต้	เสี่ยงต่ำ
			๑๑	หนองการ้อง	เสี่ยงต่ำ
			๑๓	เขาวงศ์	เสี่ยงต่ำ
			๑๔	ขุนบุญมา	เสี่ยงต่ำ

พื้นที่เสี่ยงภัยแล้งจังหวัดสุพรรณบุรี



รอบ ๑๐ ปีเกิด ๖ ครั้งขึ้นไป



รอบ ๑๐ ปีเกิด ๓-๕ ครั้ง



รอบ ๑๐ ปีเกิด ๐-๒ ครั้ง

ลำดับ	อำเภอ	ตำบล	หมู่ที่	ชื่อหมู่บ้าน	ระดับความเสี่ยง
รวม	๕	๑๗	๑๔๒		ความเสี่ยงสูง
๑	ดอนเจดีย์	หนองสาหร่าย	๑	ดอนมะเกลือ	เสี่ยงสูง
			๒	โคกหม้อ	เสี่ยงสูง
			๓	หนองขุม	เสี่ยงสูง
			๔	ห้วยมัลลอย	เสี่ยงสูง
			๕	สระด่าน	เสี่ยงสูง
			๖	ท่ากุ่ม	เสี่ยงสูง
			๗	หนองสาหร่าย	เสี่ยงสูง
			๘	กรวด	เสี่ยงสูง
			๙	โคกหม้อ ๒	เสี่ยงสูง
			๑๐	หนองกระหนาก	เสี่ยงสูง
		ไร่ไร่	๑	ไร่ไร่	เสี่ยงสูง
			๒	หนองนา	เสี่ยงสูง
			๓	จิกรากข้า	เสี่ยงสูง
			๔	หนองแจง	เสี่ยงสูง
			๕	ช่องพิกุล	เสี่ยงสูง
			๖	ดงกระเขา	เสี่ยงสูง
			๗	สำนักโก	เสี่ยงสูง
			๘	ทุ่งนาทอง	เสี่ยงสูง
			๙	ดงตาภา	เสี่ยงสูง
			๑๐	หนองระกำ	เสี่ยงสูง
		สระกระโจม	๑	หนองไผ่ล้อม	เสี่ยงสูง
			๒	หนองนาหินแดง	เสี่ยงสูง
			๓	สระกระโจม	เสี่ยงสูง
			๔	ดอนโพธิ์	เสี่ยงสูง
			๕	หนองสลัดไต่	เสี่ยงสูง
			๖	ดอนกลาง	เสี่ยงสูง
			๗	หนองเสาธง	เสี่ยงสูง
			๘	ดอนกระเพรา	เสี่ยงสูง
			๙	ดอนกลางพัฒนา	เสี่ยงสูง
		ทะเลบก	๑	หนองทราย	เสี่ยงสูง
			๒	ทะเลบก	เสี่ยงสูง
			๓	ทะเลบวช	เสี่ยงสูง
			๔	บ่อสำราญ	เสี่ยงสูง
			๕	หนองแวม	เสี่ยงสูง
			๖	หนองसानแตร	เสี่ยงสูง
			๗	หนองมังกะหระ	เสี่ยงสูง
			๘	หนองโสน	เสี่ยงสูง
			๙	ทางขวาง	เสี่ยงสูง

ลำดับ	อำเภอ	ตำบล	หมู่ที่	ชื่อหมู่บ้าน	ระดับความเสี่ยง
			๑๐	หนองหัวลิง	เสี่ยงสูง
			๑๑	หนองแหมพัฒนา	เสี่ยงสูง
			๑๒	หนองसानแตรพัฒนา	เสี่ยงสูง
		ดอนเจดีย์	๑	ราษฎร์บำรุง	เสี่ยงสูง
			๒	ท่าแร่	เสี่ยงสูง
			๓	หนองสระ	เสี่ยงสูง
			๔	นเรศ	เสี่ยงสูง
			๕	ดอนเจดีย์	เสี่ยงสูง
			๖	หนองหลอด	เสี่ยงสูง
			๗	หนองแสลบ	เสี่ยงสูง
			๘	หนองฝ้าย	เสี่ยงสูง
			๙	นเรศพัฒนา	เสี่ยงสูง
๒	เดิมบางนางบวช	หัวเขา	๑	เขาคีรี	เสี่ยงสูง
			๒	หัวเขา	เสี่ยงสูง
			๓	กระเสี้ยว	เสี่ยงสูง
			๔	วัดไทร	เสี่ยงสูง
			๕	น้ำพุ	เสี่ยงสูง
			๖	หัวเขา	เสี่ยงสูง
			๗	ฉวาง	เสี่ยงสูง
			๘	ปากดง	เสี่ยงสูง
			๙	เขาเขียว	เสี่ยงสูง
			๑๐	หัวเขา	เสี่ยงสูง
			๑๑	หนองกระดำน	เสี่ยงสูง
			๑๒	ตรอกตาโพธิ์	เสี่ยงสูง
		หัวนา	๑	เด่น	เสี่ยงสูง
			๓	หัวนา	เสี่ยงสูง
			๗	ท่าข้าม	เสี่ยงสูง
		บ่อกรู	๑	บ่อกรู	เสี่ยงสูง
			๒	ดอนแก้ว	เสี่ยงสูง
			๓	หนองฉนวน	เสี่ยงสูง
			๔	ลาด	เสี่ยงสูง
			๕	หนองลาด	เสี่ยงสูง
			๖	หนองป่าแขง	เสี่ยงสูง
			๗	ทุ่งกฐิน	เสี่ยงสูง
		หนองกระทุ่ม	๑	หนองกระทุ่ม	เสี่ยงสูง
			๒	หนองกระทุ่ม	เสี่ยงสูง
			๓	หนองปอ	เสี่ยงสูง
			๔	หนองปลาตุ๊ก	เสี่ยงสูง
			๕	หนองกอก	เสี่ยงสูง
			๖	หนองนา	เสี่ยงสูง
			๗	หนองอิงพิง	เสี่ยงสูง
			๘	หนองหิน	เสี่ยงสูง
			๙	โคกไธ้	เสี่ยงสูง

ลำดับ	อำเภอ	ตำบล	หมู่ที่	ชื่อหมู่บ้าน	ระดับความเสี่ยง	
๓	หนองหญ้าไซ	หนองหญ้าไซ	๑	บัลลังก์	เสี่ยงสูง	
			๔	ดอนสำโรง	เสี่ยงสูง	
			๕	หนองหญ้าไซ	เสี่ยงสูง	
			๗	ดอนกระเบื้อง	เสี่ยงสูง	
			๑๐	หนองสำโรง	เสี่ยงสูง	
			๑๑	หนองโก	เสี่ยงสูง	
			แฉ่งงาม	๑	สระเตย	เสี่ยงสูง
				๒	โคกพระ	เสี่ยงสูง
				๓	วังน้ำโจน	เสี่ยงสูง
				๔	แฉ่งงาม	เสี่ยงสูง
				๕	โป่งกระมั่ง	เสี่ยงสูง
				๖	ก้อนแก้ว	เสี่ยงสูง
				๗	ดงเชือก	เสี่ยงสูง
๔	ด่านช้าง	หนองมะค่าโมง	๖	กิโล ๘	เสี่ยงสูง	
			๘	พุกกร่าง	เสี่ยงสูง	
			๙	เขานางงาม	เสี่ยงสูง	
			๑๒	ป่าสัก	เสี่ยงสูง	
			๑๓	หนองแขนปลอก	เสี่ยงสูง	
			๑๔	ปากซัด	เสี่ยงสูง	
			๑๖	โป่งขาม	เสี่ยงสูง	
			๒๑	เขาน้ำแดง	เสี่ยงสูง	
			ด่านช้าง	๒	หนองเปาะ	เสี่ยงสูง
				๖	หนองฝือ	เสี่ยงสูง
				๗	โป่งคอม	เสี่ยงสูง
				๘	วังน้ำเขียว	เสี่ยงสูง
				ห้วยขมิ้น	๑๑	ชลประทาน
๑๒	หนองอีนาค	เสี่ยงสูง				
๑๗	ทุ่งดินดำ	เสี่ยงสูง				
๒๑	ห้วยถ้ำ	เสี่ยงสูง				
๑	วังกุ่ม	เสี่ยงสูง				
๒	ชีภูหนองยาว	เสี่ยงสูง				
๕	อู่ทอง	จรเข้สามพัน	๓	วังกกจาน	เสี่ยงสูง	
			๔	ทุ่ง	เสี่ยงสูง	
			๖	ป่าแฝก	เสี่ยงสูง	
			๗	ป่าชี	เสี่ยงสูง	
			๑๐	กกเขียง	เสี่ยงสูง	
			๑๒	ห้วยแห้ง	เสี่ยงสูง	
			๑๓	วังพลับ	เสี่ยงสูง	
			๑๔	ห้วยขมิ้น	เสี่ยงสูง	
			๑๖	ใหม่ไทรทอง	เสี่ยงสูง	
			๑๕	วังขอน	เสี่ยงสูง	
๒	ท่าตะเกียง	เสี่ยงสูง				
		ดอนมะเกลือ	๒		เสี่ยงสูง	

ลำดับ	อำเภอ	ตำบล	หมู่ที่	ชื่อหมู่บ้าน	ระดับความเสี่ยง
			๓	ดอนมะเกลือ	เสี่ยงสูง
			๔	ดอนมะเกลือ	เสี่ยงสูง
			๗	นอภนา	เสี่ยงสูง
			๘	กอไฮ-ดอนแค	เสี่ยงสูง
			๙	ท่าตะเกียง	เสี่ยงสูง
			๑๐	เลียบราง	เสี่ยงสูง
			๑๑	สะแกกลาย	เสี่ยงสูง
			๑๒	ดอนมะเกลือ	เสี่ยงสูง
		หนองไธ้	๑	คณที	เสี่ยงสูง
			๒	หนองไธ้	เสี่ยงสูง
			๓	หนองกระทิง	เสี่ยงสูง
			๕	ห้วยหิน	เสี่ยงสูง
			๘	เกษตรสุข	เสี่ยงสูง
			๙	หนองแหน	เสี่ยงสูง
			๑๑	คอกวัวตะวันออก	เสี่ยงสูง
			๑๒	เขาตาก้าว	เสี่ยงสูง
			๑๓	พวน	เสี่ยงสูง
			๑๔	หนองหลุมตะวันออก	เสี่ยงสูง
รวม	๖	๕๗	๔๒๖		ความเสี่ยงปานกลาง
๑	เมืองสุพรรณบุรี	สระแก้ว	๑	เขาดิน	เสี่ยงปานกลาง
			๒	ปากครองเขาดิน	เสี่ยงปานกลาง
			๓	ท่าเสด็จ	เสี่ยงปานกลาง
			๔	ปลายน้ำ	เสี่ยงปานกลาง
			๕	ท่าวัว	เสี่ยงปานกลาง
			๖	วัดสารภี	เสี่ยงปานกลาง
			๗	หนองปรือ	เสี่ยงปานกลาง
			๘	หนองบอน	เสี่ยงปานกลาง
			๙	หลักเมตร	เสี่ยงปานกลาง
		ตลิ่งชัน	๑	สามทอง	เสี่ยงปานกลาง
			๒	ตลิ่งชัน	เสี่ยงปานกลาง
			๓	หนองศาลา	เสี่ยงปานกลาง
			๔	หนองแต่	เสี่ยงปานกลาง
			๕	หนองหิน	เสี่ยงปานกลาง
			๖	หนองแดง	เสี่ยงปานกลาง
			๗	หนองบัว	เสี่ยงปานกลาง
		สนามคลี	๑	ท่าข้าม	เสี่ยงปานกลาง
			๒	วัดจำปี	เสี่ยงปานกลาง
			๓	หนองขาม	เสี่ยงปานกลาง
			๔	สำนักตะข่า	เสี่ยงปานกลาง
			๕	หนองโสน	เสี่ยงปานกลาง
			๖	หนองแขง	เสี่ยงปานกลาง
		ไร่ใหญ่	๑	ค่ายเก่า	เสี่ยงปานกลาง

ลำดับ	อำเภอ	ตำบล	หมู่ที่	ชื่อหมู่บ้าน	ระดับความเสี่ยง
			๒	สารภี	เสี่ยงปานกลาง
		ทับตีเหล็ก	๓	ท่าดินเหนียว/ราษฎร์สามัคคี	เสี่ยงปานกลาง
			๔	โพธิ์เขียว	เสี่ยงปานกลาง
			๕	ดอนบ้าน	เสี่ยงปานกลาง
		ท่าระหัด	๑	ท่าระหัด	เสี่ยงปานกลาง
			๒	โพธิ์คอย	เสี่ยงปานกลาง
			๓	ท่าโหลง	เสี่ยงปานกลาง
			๔	คันทต	เสี่ยงปานกลาง
			๕	โคกหม้อ	เสี่ยงปานกลาง
		ไผ่ขวาง	๓	ไผ่ขวาง/คันทต	เสี่ยงปานกลาง
			๔	หนองตาลกาบ	เสี่ยงปานกลาง
		โคกโคเต่า	๓	สามก๊ก	เสี่ยงปานกลาง
			๔	สามหนอง	เสี่ยงปานกลาง
		ดอนตาล	๑	หัวระกำ	เสี่ยงปานกลาง
			๒	คำลำ	เสี่ยงปานกลาง
			๓	ดอนหญ้าแพรก	เสี่ยงปานกลาง
			๕	หนองแปดคำ	เสี่ยงปานกลาง
		ดอนมะสังข์	๑	ดอนมะสังข์	เสี่ยงปานกลาง
			๒	หนองบอน	เสี่ยงปานกลาง
			๓	ลาดตาล	เสี่ยงปานกลาง
			๔	ริ้วห้วยพรอด	เสี่ยงปานกลาง
			๕	ลาดตะโก	เสี่ยงปานกลาง
		พิหารแดง	๑	พลูหลวง	เสี่ยงปานกลาง
			๔	หัวป้าน้อย	เสี่ยงปานกลาง
		ดอนกำยาน	๕	สามนาค	เสี่ยงปานกลาง
			๖	พันตำลึง	เสี่ยงปานกลาง
			๗	ดอนกุ่มทิพย์	เสี่ยงปานกลาง
			๘	คลองพะเนียง	เสี่ยงปานกลาง
			๙	หลังประตูน้ำ	เสี่ยงปานกลาง
		ดอนโพธิ์ทอง	๓	ทองเสื่อชวน	เสี่ยงปานกลาง
			๔	สามเหลี่ยม	เสี่ยงปานกลาง
		บ้านโพธิ์	๑	โพธิ์ท่าทราย	เสี่ยงปานกลาง
			๕	บึงหมูเก่า	เสี่ยงปานกลาง
			๖	บึงหมูใหม่	เสี่ยงปานกลาง
			๙	บึงคัน	เสี่ยงปานกลาง
		บางกุ้ง	๑	มะขามเรียง	เสี่ยงปานกลาง
			๒	บางกุ้ง	เสี่ยงปานกลาง
			๓	วังวน	เสี่ยงปานกลาง
			๔	บางหมั่น	เสี่ยงปานกลาง
		ศาลาขาว	๓	ช้อยงาม	เสี่ยงปานกลาง
			๕	ดินเป็ด	เสี่ยงปานกลาง
			๑๐	ดอนสนวน	เสี่ยงปานกลาง
		สวนแตง	๔	สวนแตง	เสี่ยงปานกลาง

ลำดับ	อำเภอ	ตำบล	หมู่ที่	ชื่อหมู่บ้าน	ระดับความเสี่ยง
			๕	ป่าสีดำ	เสี่ยงปานกลาง
		สนามชัย	๑	หัวถนน	เสี่ยงปานกลาง
			๒	กิโสด	เสี่ยงปานกลาง
			๓	หัวเกาะ	เสี่ยงปานกลาง
			๔	หัวเวียง	เสี่ยงปานกลาง
			๕	สนามชัย	เสี่ยงปานกลาง
			๖	ดอนโพธิ์	เสี่ยงปานกลาง
		โพธิ์พระยา	๒	ห้วยหมาก	เสี่ยงปานกลาง
			๔	วังกุ่ม	เสี่ยงปานกลาง
			๕	นาทอง	เสี่ยงปานกลาง
๒	หนองหญ้าไซ	หนองหญ้าไซ	๒	หนองหลวง	เสี่ยงปานกลาง
			๓	บ่อห้วย	เสี่ยงปานกลาง
			๖	บ่อห้วย	เสี่ยงปานกลาง
			๘	หนองปลาหลด	เสี่ยงปานกลาง
			๙	หนองสำโรง	เสี่ยงปานกลาง
			๑๒	ดอนสำโรงเหนือ	เสี่ยงปานกลาง
			๑๓	หนองมะพราน	เสี่ยงปานกลาง
		หนองราชวัตร	๑	หนองเต่าทอง	เสี่ยงปานกลาง
			๒	หนองคาง	เสี่ยงปานกลาง
			๓	หนองทราย	เสี่ยงปานกลาง
			๔	หนองราชวัตร	เสี่ยงปานกลาง
			๕	มาบพะยอม	เสี่ยงปานกลาง
			๖	ทับมะเขือ	เสี่ยงปานกลาง
			๗	หนองกระทุ่ม	เสี่ยงปานกลาง
			๘	หนองเสือทับหมี่	เสี่ยงปานกลาง
		หนองโพธิ์	๑	หนองโพธิ์	เสี่ยงปานกลาง
			๒	หนองจิกยาว	เสี่ยงปานกลาง
			๓	ดอนตาลเสียน	เสี่ยงปานกลาง
			๔	ลำพันบอง	เสี่ยงปานกลาง
			๕	หนองกางยาง	เสี่ยงปานกลาง
			๖	ใหม่ไร่อ้อย	เสี่ยงปานกลาง
			๗	หนองโพธิ์	เสี่ยงปานกลาง
			๘	ลำพันบอง	เสี่ยงปานกลาง
			๙	กังกำป็น	เสี่ยงปานกลาง
			๑๐	หนองปล้อง	เสี่ยงปานกลาง
			๑๑	หนองกระโดนมน	เสี่ยงปานกลาง
			๑๒	สามัคคีธรรม	เสี่ยงปานกลาง
			๑๓	หนองพลับ	เสี่ยงปานกลาง
			๑๔	ใหม่วัดยาง	เสี่ยงปานกลาง
		หนองขาม	๑	คัตชุต	เสี่ยงปานกลาง
			๒	หนองแหน	เสี่ยงปานกลาง
			๓	ทะเลเพลาะ	เสี่ยงปานกลาง
			๔	หนองกระทิง	เสี่ยงปานกลาง

ลำดับ	อำเภอ	ตำบล	หมู่ที่	ชื่อหมู่บ้าน	ระดับความเสี่ยง
			๕	หนองขาม	เสี่ยงปานกลาง
			๖	ตรอกสะเดา	เสี่ยงปานกลาง
			๗	ห้วยน้ำจันทร์	เสี่ยงปานกลาง
			๘	หนองห้าง	เสี่ยงปานกลาง
			๙	ทุ่งแสม	เสี่ยงปานกลาง
			๑๐	หนองเสือเต็น	เสี่ยงปานกลาง
			๑๑	ห้วยน้ำจันทร์ใต้	เสี่ยงปานกลาง
		ทัพหลวง	๑	ทัพหลวง	เสี่ยงปานกลาง
			๒	ห้วยหลวง	เสี่ยงปานกลาง
			๓	หนองกระถิน	เสี่ยงปานกลาง
			๔	ทัพตาแทน	เสี่ยงปานกลาง
			๕	ทัพยายดาบ	เสี่ยงปานกลาง
			๖	หนองกระอัฐ	เสี่ยงปานกลาง
			๗	สระกลอย	เสี่ยงปานกลาง
			๘	ทุ่งหนองแก้ว	เสี่ยงปานกลาง
			๙	โค้งบ่อแร่	เสี่ยงปานกลาง
			๑๐	หนองบัวหึง	เสี่ยงปานกลาง
			๑๑	หนองฝั่ง	เสี่ยงปานกลาง
			๑๒	หนองอีพัง	เสี่ยงปานกลาง
๓	เดิมบางนางบวช	เขาพระ	๒	เขาพระ	เสี่ยงปานกลาง
			๖	ก้ามะเขียร	เสี่ยงปานกลาง
			๑๐	ชะไอย	เสี่ยงปานกลาง
		หัวนา	๒	อู่ตะเภา	เสี่ยงปานกลาง
			๔	ดอนตาล	เสี่ยงปานกลาง
			๕	มะขามเฒ่า	เสี่ยงปานกลาง
			๖	หนองไม้ตาย	เสี่ยงปานกลาง
		วังศรีราช	๑	คันคลอง	เสี่ยงปานกลาง
			๒	วังศรีราช	เสี่ยงปานกลาง
			๓	คันคลอง	เสี่ยงปานกลาง
			๔	โพธิ์ทอง	เสี่ยงปานกลาง
		ป่าสะแก	๑	ป่าสะแก	เสี่ยงปานกลาง
			๒	ป่าสะแก	เสี่ยงปานกลาง
			๓	ดอนมะเกลือ	เสี่ยงปานกลาง
			๔	ดอนมะเกลือ	เสี่ยงปานกลาง
			๕	ทุ่งก้านเหลือง	เสี่ยงปานกลาง
			๖	ดงตาล	เสี่ยงปานกลาง
		ยางนอน	๑	คลองละออม	เสี่ยงปานกลาง
			๒	ยางนอน	เสี่ยงปานกลาง
			๓	ยางนอน	เสี่ยงปานกลาง
			๔	ห้วยปลาช่อน	เสี่ยงปานกลาง
			๕	ท่ามะนาว	เสี่ยงปานกลาง
			๖	กร่างด้วน	เสี่ยงปานกลาง
			๗	ดงพิบูล	เสี่ยงปานกลาง

ลำดับ	อำเภอ	ตำบล	หมู่ที่	ชื่อหมู่บ้าน	ระดับความเสี่ยง
		นางบวช	๑	วังสำเภาลุ่ม	เสี่ยงปานกลาง
			๒	บางกระพั้น	เสี่ยงปานกลาง
			๓	ไร่	เสี่ยงปานกลาง
			๔	นางบวช	เสี่ยงปานกลาง
			๕	ทำนางเรียง	เสี่ยงปานกลาง
			๖	ทำนางเรียง	เสี่ยงปานกลาง
			๗	เกาะคู	เสี่ยงปานกลาง
			๘	ท่ามะนาว	เสี่ยงปานกลาง
			๙	กระเสี้ยว	เสี่ยงปานกลาง
			๑๐	ไร่	เสี่ยงปานกลาง
		เขาดิน	๑	เขาดิน	เสี่ยงปานกลาง
			๒	ปากดงท่าศาล	เสี่ยงปานกลาง
			๓	กว้างสามยอด	เสี่ยงปานกลาง
			๔	หนองแวม	เสี่ยงปานกลาง
			๕	ดอนอุโลก	เสี่ยงปานกลาง
			๖	กาบบัว	เสี่ยงปานกลาง
			๗	ห้วงมะระ	เสี่ยงปานกลาง
			๘	สีบัวทอง	เสี่ยงปานกลาง
			๙	รางแจจ	เสี่ยงปานกลาง
			๑๐	หนองแวม	เสี่ยงปานกลาง
			๑๑	นิคมเกษตร	เสี่ยงปานกลาง
			๑๒	ทุ่งกระแต้น	เสี่ยงปานกลาง
		ทุ่งคลี	๑	ดอนฉนวน	เสี่ยงปานกลาง
			๒	คูเมือง	เสี่ยงปานกลาง
			๓	ดอนตาลเสี้ยน	เสี่ยงปานกลาง
			๔	ขุยโพธิ์	เสี่ยงปานกลาง
			๕	กุ่มโคก	เสี่ยงปานกลาง
			๖	กว้างสามยอด	เสี่ยงปานกลาง
			๗	กันวัน	เสี่ยงปานกลาง
			๘	คลองยอ	เสี่ยงปานกลาง
		โคกช้าง	๑	สามเอก	เสี่ยงปานกลาง
			๒	ห้วยหวาย	เสี่ยงปานกลาง
			๓	เจ็ดอาร์	เสี่ยงปานกลาง
			๔	หนองตาแก้ว	เสี่ยงปานกลาง
			๕	หนองบอน	เสี่ยงปานกลาง
			๖	หนองกรด	เสี่ยงปานกลาง
			๗	ใหม่คั่นคลอง	เสี่ยงปานกลาง
			๘	รื้อกรด	เสี่ยงปานกลาง
			๙	หนองกลับ	เสี่ยงปานกลาง
			๑๐	สามเอกเหนือ	เสี่ยงปานกลาง
		เขาพระ	๑	เขาพระ	เสี่ยงปานกลาง
			๓	ท่ารวก	เสี่ยงปานกลาง
			๔	ท่ารวก	เสี่ยงปานกลาง

ลำดับ	อำเภอ	ตำบล	หมู่ที่	ชื่อหมู่บ้าน	ระดับความเสี่ยง
			๕	ท่าช้าง	เสี่ยงปานกลาง
			๗	ท่าม่วง	เสี่ยงปานกลาง
			๘	ท่าช้าง	เสี่ยงปานกลาง
			๙	กำมะเชียร	เสี่ยงปานกลาง
			๑๑	วังกุลา	เสี่ยงปานกลาง
		เดิมบาง	๑	เดิมบาง	เสี่ยงปานกลาง
			๒	เดิมบาง	เสี่ยงปานกลาง
			๓	แหลมสะแก	เสี่ยงปานกลาง
			๔	ท่าเตียน	เสี่ยงปานกลาง
			๕	ท่าใหญ่	เสี่ยงปานกลาง
			๖	วังกุลา	เสี่ยงปานกลาง
			๗	หัวเกาะ	เสี่ยงปานกลาง
			๘	หนองหลุ่ม	เสี่ยงปานกลาง
			๙	แหลมห้วย	เสี่ยงปานกลาง
			๑๐	คลองระแหง	เสี่ยงปานกลาง
			๑๑	ท่าเตียน	เสี่ยงปานกลาง
		ปากน้ำ	๑	ปากน้ำ	เสี่ยงปานกลาง
			๒	ท่าสะตือ	เสี่ยงปานกลาง
			๓	ท่าทอง	เสี่ยงปานกลาง
			๔	ปากน้ำ	เสี่ยงปานกลาง
			๕	ท่าทอง	เสี่ยงปานกลาง
			๗	ท่ามะกอก	เสี่ยงปานกลาง
๔	ด่านช้าง	หนองมะค่าโมง	๑	หนองมะค่าโมง	เสี่ยงปานกลาง
			๒	พุด้อย	เสี่ยงปานกลาง
			๓	หนองอุโลก	เสี่ยงปานกลาง
			๔	หนองแกสามหนอง	เสี่ยงปานกลาง
			๕	กิโล ๒	เสี่ยงปานกลาง
			๗	พุกกร่าง	เสี่ยงปานกลาง
			๑๐	วังน้ำโจน	เสี่ยงปานกลาง
			๑๑	ดอนแย้	เสี่ยงปานกลาง
			๑๕	ดงอุทอง	เสี่ยงปานกลาง
			๑๗	บ่อยาง	เสี่ยงปานกลาง
			๑๘	ขนส่งพัฒนา	เสี่ยงปานกลาง
			๑๙	กิโล ๒ พัฒนา	เสี่ยงปานกลาง
			๒๐	ดอนป่อ	เสี่ยงปานกลาง
		ด่านช้าง	๑	ด่านช้าง	เสี่ยงปานกลาง
			๓	ทุ่งนาตาปิ่น	เสี่ยงปานกลาง
			๔	พุน้ำร้อน	เสี่ยงปานกลาง
			๕	ดอนประตู	เสี่ยงปานกลาง
			๙	ปลักประตู	เสี่ยงปานกลาง
			๑๐	ดงปอ	เสี่ยงปานกลาง
			๑๓	โป่งค่าง	เสี่ยงปานกลาง
			๑๔	เขาช้องคืบ	เสี่ยงปานกลาง

ลำดับ	อำเภอ	ตำบล	หมู่ที่	ชื่อหมู่บ้าน	ระดับความเสี่ยง
			๑๕	หินลาด	เสี่ยงปานกลาง
			๑๖	หนองแก	เสี่ยงปานกลาง
			๑๘	หนองมะสังข์	เสี่ยงปานกลาง
			๑๙	ทรัพย์ศิลา	เสี่ยงปานกลาง
			๒๐	โป่งข่อยสมอทอง	เสี่ยงปานกลาง
		ห้วยขมิ้น	๕	พุด่อง	เสี่ยงปานกลาง
			๘	กกเต็น	เสี่ยงปานกลาง
			๙	กกตาด	เสี่ยงปานกลาง
			๑๑	ป่าเลา	เสี่ยงปานกลาง
			๑๕	ใหม่กกเต็น	เสี่ยงปานกลาง
		องค์พระ	๑	ทุ่งมะกอก	เสี่ยงปานกลาง
			๒	ดงเสลา	เสี่ยงปานกลาง
			๓	วังโหรา	เสี่ยงปานกลาง
			๔	ไผ่สีทอง	เสี่ยงปานกลาง
			๕	หนองมะเขือขึ้น	เสี่ยงปานกลาง
			๖	วังจรเข้	เสี่ยงปานกลาง
			๗	น้ำตกไทรทอง	เสี่ยงปานกลาง
			๘	เขาใหญ่	เสี่ยงปานกลาง
			๙	เขาธง	เสี่ยงปานกลาง
		วังคันทน์	๑	วังคันทน์	เสี่ยงปานกลาง
			๒	หนองยายเงิน	เสี่ยงปานกลาง
			๓	ทับผึ้ง	เสี่ยงปานกลาง
			๔	ดงรัง	เสี่ยงปานกลาง
			๕	ทุ่งกว้าง	เสี่ยงปานกลาง
			๖	บึงยาง	เสี่ยงปานกลาง
			๗	ทุ่งใหญ่	เสี่ยงปานกลาง
			๘	กกซาง	เสี่ยงปานกลาง
			๙	เขาโล้น	เสี่ยงปานกลาง
			๑๐	วังทอง	เสี่ยงปานกลาง
			๑๑	ฝั่งหลวง	เสี่ยงปานกลาง
		นิคมกระเสียว	๑	ทับกระดาศ	เสี่ยงปานกลาง
			๒	หนองปลากระดี	เสี่ยงปานกลาง
			๓	ท่าเตื่อ	เสี่ยงปานกลาง
			๔	พุดหาย	เสี่ยงปานกลาง
			๕	วังหน่อไม้	เสี่ยงปานกลาง
			๖	หุบตาอัน	เสี่ยงปานกลาง
		วังยาว	๑	กล้วย	เสี่ยงปานกลาง
			๒	องค์พระ	เสี่ยงปานกลาง
			๓	วังยาว	เสี่ยงปานกลาง
			๔	ชะว้างควาย	เสี่ยงปานกลาง
			๕	ตะเพินคี	เสี่ยงปานกลาง
			๖	ห้วยหินดำ	เสี่ยงปานกลาง
			๗	ม่วงชะ	เสี่ยงปานกลาง

ลำดับ	อำเภอ	ตำบล	หมู่ที่	ชื่อหมู่บ้าน	ระดับความเสี่ยง
			๘	ใหม่วังยาว	เสี่ยงปานกลาง
			๙	ห้วยม่วงแป	เสี่ยงปานกลาง
๕	อุ้มทอง	อุ้มทอง	๑	นาลาว	เสี่ยงปานกลาง
			๒	ดอนพรม	เสี่ยงปานกลาง
			๓	โคก	เสี่ยงปานกลาง
			๔	หนองตาสาม	เสี่ยงปานกลาง
			๕	เขาพระ	เสี่ยงปานกลาง
			๖	อุ้มทอง	เสี่ยงปานกลาง
			๗	ท่าม้า	เสี่ยงปานกลาง
			๘	หนองเสือ	เสี่ยงปานกลาง
			๙	ศรีสรรเพชร	เสี่ยงปานกลาง
			๑๐	ดงเย็น	เสี่ยงปานกลาง
			๑๑	ปทุมพร	เสี่ยงปานกลาง
			๑๒	พลับพลา	เสี่ยงปานกลาง
		จรเข้สามพัน	๑	หนองบัว	เสี่ยงปานกลาง
			๒	วังหลุมพอง	เสี่ยงปานกลาง
			๓	รางโพธิ์	เสี่ยงปานกลาง
			๔	จรเข้สามพัน	เสี่ยงปานกลาง
			๕	จรเข้สามพัน	เสี่ยงปานกลาง
			๖	จรเข้สามพัน	เสี่ยงปานกลาง
			๗	หนองบอน	เสี่ยงปานกลาง
			๘	เขาขานหมาก	เสี่ยงปานกลาง
			๙	รางโพธิ์	เสี่ยงปานกลาง
			๑๐	ทุ่งยายพิก	เสี่ยงปานกลาง
			๑๑	เขาวังค้พาทย์	เสี่ยงปานกลาง
			๑๒	โพธิ์ทอง	เสี่ยงปานกลาง
			๑๓	วังทอง	เสี่ยงปานกลาง
			๑๔	เนินสมบัติ	เสี่ยงปานกลาง
		บ้านดอน	๑	ดอน	เสี่ยงปานกลาง
			๒	ยางลาว	เสี่ยงปานกลาง
			๓	ยางไทย	เสี่ยงปานกลาง
			๔	หัวทำนบ	เสี่ยงปานกลาง
			๕	ดอนไฟไหม้	เสี่ยงปานกลาง
			๖	ดอนใต้	เสี่ยงปานกลาง
			๗	ดอนป่อ	เสี่ยงปานกลาง
			๘	ป่อ	เสี่ยงปานกลาง
			๙	ดอนไฮ	เสี่ยงปานกลาง
		ยั้งทะลาย	๑	ยั้งทะลาย	เสี่ยงปานกลาง
			๒	ดอนหอคอย	เสี่ยงปานกลาง
			๓	ดอนพุทรา	เสี่ยงปานกลาง
			๔	ดอนจิว	เสี่ยงปานกลาง
			๕	หางตลาด	เสี่ยงปานกลาง
			๖	ลาดพร้าว	เสี่ยงปานกลาง

ลำดับ	อำเภอ	ตำบล	หมู่ที่	ชื่อหมู่บ้าน	ระดับความเสี่ยง
			๗	ดอนตะเคียน	เสี่ยงปานกลาง
		ดอนมะเกลือ	๑	หัวข่อย	เสี่ยงปานกลาง
			๕	ดอนมะเกลือ	เสี่ยงปานกลาง
			๖	ทุ่งกะเจ็ด	เสี่ยงปานกลาง
		หนองโอง	๔	หนองหลุม	เสี่ยงปานกลาง
			๖	โคกสำโรง	เสี่ยงปานกลาง
			๗	ตลิ่งชัน	เสี่ยงปานกลาง
			๑๐	สระ	เสี่ยงปานกลาง
		สระยายโสม	๑	ดอนเขว้า	เสี่ยงปานกลาง
			๒	บ่อป่าน	เสี่ยงปานกลาง
			๓	สระยายโสม	เสี่ยงปานกลาง
			๔	โชนัง	เสี่ยงปานกลาง
			๕	โป่ง	เสี่ยงปานกลาง
			๖	คลองตัน	เสี่ยงปานกลาง
			๗	หนองยายทรัพย์	เสี่ยงปานกลาง
			๘	หนองแกเจริญ	เสี่ยงปานกลาง
			๙	รางยาว	เสี่ยงปานกลาง
			๑๐	บ่อคู	เสี่ยงปานกลาง
		ดอนคา	๑	ดอนคา	เสี่ยงปานกลาง
			๒	ดอนคา	เสี่ยงปานกลาง
			๓	ใหม่	เสี่ยงปานกลาง
			๔	ซำคุดำ	เสี่ยงปานกลาง
			๕	ห้วยคู	เสี่ยงปานกลาง
			๖	ดอนคา	เสี่ยงปานกลาง
			๗	หนองกุฎีทอง	เสี่ยงปานกลาง
			๘	หนองมะขอ	เสี่ยงปานกลาง
			๙	เขากำแพง	เสี่ยงปานกลาง
			๑๐	โนน	เสี่ยงปานกลาง
			๑๑	หนองกะไซ	เสี่ยงปานกลาง
			๑๒	ซำดำหัว	เสี่ยงปานกลาง
			๑๓	ซำคุดำ	เสี่ยงปานกลาง
			๑๔	โป่งพรานอินทร์	เสี่ยงปานกลาง
			๑๕	หนองศรีเทพ	เสี่ยงปานกลาง
			๑๖	เขาศีสลัก	เสี่ยงปานกลาง
			๑๗	หนองหมู-โนนแดง	เสี่ยงปานกลาง
			๑๘	หนองทราย	เสี่ยงปานกลาง
			๑๙	ห้วย	เสี่ยงปานกลาง
			๒๐	ใหม่ใต้	เสี่ยงปานกลาง
		พลับพลาไชย	๑	หนองตาลัย	เสี่ยงปานกลาง
			๒	ขาม	เสี่ยงปานกลาง
			๓	โชนัง	เสี่ยงปานกลาง
			๔	หนองโคก	เสี่ยงปานกลาง
			๕	เขาทอก	เสี่ยงปานกลาง

ลำดับ	อำเภอ	ตำบล	หมู่ที่	ชื่อหมู่บ้าน	ระดับความเสี่ยง
			๖	พลับพลาไชย	เสี่ยงปานกลาง
			๗	หนองกุฎี	เสี่ยงปานกลาง
			๘	ขามใต้	เสี่ยงปานกลาง
			๙	หนองงูเหลือม	เสี่ยงปานกลาง
			๑๐	ลูกแก	เสี่ยงปานกลาง
			๑๑	หนองกร้าง	เสี่ยงปานกลาง
			๑๒	ชายคลอง	เสี่ยงปานกลาง
			๑๓	เขาวงศ์	เสี่ยงปานกลาง
			๑๔	ขุนบุญมา	เสี่ยงปานกลาง
		บ้านช้าง	๑	จรั้เก่า	เสี่ยงปานกลาง
			๒	จรั้ใหม่	เสี่ยงปานกลาง
			๓	หนองจอก	เสี่ยงปานกลาง
			๔	ทุ่งดินดำ	เสี่ยงปานกลาง
			๕	เขากระจิว	เสี่ยงปานกลาง
			๖	สระบัวทอง	เสี่ยงปานกลาง
			๗	กม่วง	เสี่ยงปานกลาง
			๘	หนองจอกน้อย	เสี่ยงปานกลาง
			๙	หนองสลัดไต้	เสี่ยงปานกลาง
			๑๐	ดอนยอ	เสี่ยงปานกลาง
			๑๑	ปากห้วย	เสี่ยงปานกลาง
			๑๒	ดอนกลาง	เสี่ยงปานกลาง
			๑๓	วังวัว	เสี่ยงปานกลาง
			๑๔	หนองกระหนาก	เสี่ยงปานกลาง
		เจดีย์	๑	ไผ่ลูกนก	เสี่ยงปานกลาง
			๒	วัดนก	เสี่ยงปานกลาง
			๓	ตาลลูกอ่อน	เสี่ยงปานกลาง
			๔	โคกยายเกตุ	เสี่ยงปานกลาง
			๕	ปากแสด	เสี่ยงปานกลาง
			๖	เกาะกลาง	เสี่ยงปานกลาง
			๗	โคกยายเกตุ	เสี่ยงปานกลาง
			๘	ใหม่พานิช	เสี่ยงปานกลาง
		สระพังลาน	๑	สระพังลาน	เสี่ยงปานกลาง
			๒	ดอนยายก่อ	เสี่ยงปานกลาง
			๓	หนองน้ำเต้า	เสี่ยงปานกลาง
			๔	หนองข้าววงาย	เสี่ยงปานกลาง
			๕	ดอนสุโข	เสี่ยงปานกลาง
			๖	ปากทาง	เสี่ยงปานกลาง
			๗	คุ้มกลาง	เสี่ยงปานกลาง
			๘	ทุ่งป่าตาล	เสี่ยงปานกลาง
			๙	สุวรรณวัฒน์	เสี่ยงปานกลาง
			๑๐	ตะวันออก	เสี่ยงปานกลาง
๖	สามชุก	หนองผักนาก	๑	หนองไผ่	เสี่ยงปานกลาง
			๒	โปรงแดง	เสี่ยงปานกลาง

ลำดับ	อำเภอ	ตำบล	หมู่ที่	ชื่อหมู่บ้าน	ระดับความเสี่ยง
			๓	สิบแรก	เสี่ยงปานกลาง
			๔	หนองโรง	เสี่ยงปานกลาง
			๕	หนองผักนาก	เสี่ยงปานกลาง
			๖	หนองสังข์ทอง	เสี่ยงปานกลาง
			๗	หนองโรง	เสี่ยงปานกลาง
			๘	หนองด่าน	เสี่ยงปานกลาง
		บ้านสระ	๑	หนองไผ่	เสี่ยงปานกลาง
			๒	สระ	เสี่ยงปานกลาง
			๓	หัววัง	เสี่ยงปานกลาง
			๔	สระด่าน	เสี่ยงปานกลาง
			๕	ลาดสิงห์	เสี่ยงปานกลาง
			๖	ท่าตางวง	เสี่ยงปานกลาง
			๗	หนองหิน	เสี่ยงปานกลาง
			๘	ดงโมกข์	เสี่ยงปานกลาง
			๙	โพธิ์สุวรรณ	เสี่ยงปานกลาง
			๑๐	หนองชุม	เสี่ยงปานกลาง
รวม	๗	๕๘	๔๔๐		ความเสี่ยงต่ำ
๑	เมืองสุพรรณบุรี	รั้วใหญ่	๓	กุฎีทอง	เสี่ยงต่ำ
			๔	ท้ายสนามบิน	เสี่ยงต่ำ
			๕	คันคลอง	เสี่ยงต่ำ
			๖	ท่าบางเจริญ	เสี่ยงต่ำ
		ทับตีเหล็ก	๑	ทับตีเหล็ก	เสี่ยงต่ำ
			๒	ประสพสุข	เสี่ยงต่ำ
		ไผ่ขวาง	๑	ดอนกลาง	เสี่ยงต่ำ
			๒	ไผ่ขวาง	เสี่ยงต่ำ
			๕	รางกระทุ่ม	เสี่ยงต่ำ
			๖	ไผ่อกแขวก	เสี่ยงต่ำ
		โคกโคเต่า	๑	โคกโคเต่า	เสี่ยงต่ำ
			๒	ลำยาง	เสี่ยงต่ำ
		ดอนตาล	๔	ไผ่เกาะโพธิ์งาม	เสี่ยงต่ำ
		พิหารแดง	๒	ดอนทะเล	เสี่ยงต่ำ
			๓	สมุน	เสี่ยงต่ำ
			๕	พิหารแดง	เสี่ยงต่ำ
			๖	ดอนแค	เสี่ยงต่ำ
		ดอนกำยาน	๑	อู่ยา	เสี่ยงต่ำ
			๒	บางปลาหมอ	เสี่ยงต่ำ
			๓	ศาลาแดง	เสี่ยงต่ำ
			๔	วังพระนอน	เสี่ยงต่ำ
		ดอนโพธิ์ทอง	๑	ดอนโพธิ์ทอง	เสี่ยงต่ำ
			๒	ดอนอ้ายดาว	เสี่ยงต่ำ
			๕	ไผ่แขก	เสี่ยงต่ำ
			๖	หนองลาน	เสี่ยงต่ำ

ลำดับ	อำเภอ	ตำบล	หมู่ที่	ชื่อหมู่บ้าน	ระดับความเสี่ยง
		บ้านโพธิ์	๒	โพธิ์ตะวันตก	เสี่ยงต่ำ
			๓	โพธิ์ตะวันออก	เสี่ยงต่ำ
			๔	ศรีษะเกษ	เสี่ยงต่ำ
			๗	ลาดตานवल	เสี่ยงต่ำ
			๘	หนองหม้อแกง	เสี่ยงต่ำ
		ศาลาขาว	๑	หัวคองหัวฝ้าย	เสี่ยงต่ำ
			๒	วัดโรงช้าง	เสี่ยงต่ำ
			๔	บึงกระเทียม	เสี่ยงต่ำ
			๖	เกาะวังเพลง	เสี่ยงต่ำ
			๗	คลองมโนรา	เสี่ยงต่ำ
			๘	ดอนแจง	เสี่ยงต่ำ
			๙	ดอนหลวง	เสี่ยงต่ำ
		สวนแตง	๑	ดอนระกำ	เสี่ยงต่ำ
			๒	ไผ่แปลกแม่	เสี่ยงต่ำ
			๓	วังซ้อง	เสี่ยงต่ำ
			๖	ไผ่ลูกนก	เสี่ยงต่ำ
			๗	สังฆายเถร	เสี่ยงต่ำ
			๘	ท่าช้าง	เสี่ยงต่ำ
			๙	หนองกระทุ่ม	เสี่ยงต่ำ
		ท่าพี่เลี้ยง	เทศบาลเมืองสุพรรณบุรี		เสี่ยงต่ำ
		โพธิ์พระยา	๑	โพธิ์พระ	เสี่ยงต่ำ
			๓	โพธิ์พระยา	เสี่ยงต่ำ
			๖	ซ้อง	เสี่ยงต่ำ
			๗	สวนพลู	เสี่ยงต่ำ
๒	บางปลาม้า	กฤษณา	๑	บางเลน	เสี่ยงต่ำ
			๒	ทองกลาง	เสี่ยงต่ำ
			๓	กฤษณา	เสี่ยงต่ำ
			๔	ราษฎร์บูรณะ	เสี่ยงต่ำ
			๕	โคกโพธิ์	เสี่ยงต่ำ
			๖	บ่ออีโคก	เสี่ยงต่ำ
			๗	กฤษณา	เสี่ยงต่ำ
		มะขามล้ม	๑	โคกโก	เสี่ยงต่ำ
			๒	โคกข่อย	เสี่ยงต่ำ
			๓	มะขามล้ม	เสี่ยงต่ำ
			๔	มะขามล้ม	เสี่ยงต่ำ
			๕	สะแกยางหมู	เสี่ยงต่ำ
			๖	วัดโบสถ์	เสี่ยงต่ำ
			๗	ตะลุ่มบ้านหมี	เสี่ยงต่ำ
			๘	โพธิ์เตาเหล็ก	เสี่ยงต่ำ
			๙	ดอนไผ่แขวน	เสี่ยงต่ำ
			๑๐	วัดโบสถ์	เสี่ยงต่ำ
			๑๑	ตะลุ่มบ้านหมี	เสี่ยงต่ำ
			๑๒	หนองกระทุ่ม	เสี่ยงต่ำ

ลำดับ	อำเภอ	ตำบล	หมู่ที่	ชื่อหมู่บ้าน	ระดับความเสี่ยง
			๑๓	ปากบาง	เสี่ยงต่ำ
			๑๔	ดอนข่อย	เสี่ยงต่ำ
		วังน้ำเย็น	๑	ไผ่มุ้ง	เสี่ยงต่ำ
			๒	วังน้ำเย็น	เสี่ยงต่ำ
			๓	ดอนโก	เสี่ยงต่ำ
			๔	ไผ่มุ้ง	เสี่ยงต่ำ
			๕	ดอนยอ	เสี่ยงต่ำ
			๖	โพธิ์แดง	เสี่ยงต่ำ
			๗	ดอนโก	เสี่ยงต่ำ
		โคกคราม	๑	ขนมจิ้น	เสี่ยงต่ำ
			๒	สวนชิง	เสี่ยงต่ำ
			๓	ลานคา	เสี่ยงต่ำ
			๔	ใหม่	เสี่ยงต่ำ
			๕	โคกคราม	เสี่ยงต่ำ
			๖	แขก	เสี่ยงต่ำ
			๗	ปากคลองกุ่ม	เสี่ยงต่ำ
			๘	หงษ์	เสี่ยงต่ำ
			๙	ลำบัว	เสี่ยงต่ำ
			๑๐	หม้อแกง	เสี่ยงต่ำ
			๑๑	ศาลาแดง	เสี่ยงต่ำ
			๑๒	โรงนา	เสี่ยงต่ำ
		บางปลาม้า	๑	ยอด	เสี่ยงต่ำ
			๒	แก้วห้อง	เสี่ยงต่ำ
			๓	โพธิ์ศรี	เสี่ยงต่ำ
			๔	ด่าน	เสี่ยงต่ำ
			๕	เสาชิง	เสี่ยงต่ำ
			๖	ดอนมะเกลือ	เสี่ยงต่ำ
			๗	กม่วง	เสี่ยงต่ำ
			๘	บางปลาม้า	เสี่ยงต่ำ
			๙	ขนมจิ้น	เสี่ยงต่ำ
			๑๐	หัวไผ่	เสี่ยงต่ำ
			๑๑	โพนไร่	เสี่ยงต่ำ
			๑๒	โพธิ์ศรี	เสี่ยงต่ำ
		ตะค่า	๑	บางยี่หน	เสี่ยงต่ำ
			๒	ตะค่า	เสี่ยงต่ำ
			๓	ชีปะขาว	เสี่ยงต่ำ
			๔	เจ้าขาว	เสี่ยงต่ำ
			๕	ดาบเงิน	เสี่ยงต่ำ
			๖	ดารา	เสี่ยงต่ำ
			๗	บางใหญ่	เสี่ยงต่ำ
			๘	บางใหญ่	เสี่ยงต่ำ
			๙	บางยี่หน	เสี่ยงต่ำ
		บางใหญ่	๑	บางใหญ่	เสี่ยงต่ำ

ลำดับ	อำเภอ	ตำบล	หมู่ที่	ชื่อหมู่บ้าน	ระดับความเสี่ยง
			๒	บางแม่หม้าย	เสี่ยงต่ำ
			๓	บางแม่หม้าย	เสี่ยงต่ำ
			๔	บางแม่หม้าย	เสี่ยงต่ำ
			๕	ดอนกระเบื้อง	เสี่ยงต่ำ
			๖	หนองมูยี่	เสี่ยงต่ำ
			๗	ดอนแพบ	เสี่ยงต่ำ
			๘	บางใหญ่	เสี่ยงต่ำ
		สาละ	๑	สาละ	เสี่ยงต่ำ
			๒	สาละ	เสี่ยงต่ำ
			๓	ลาดน้ำขาว	เสี่ยงต่ำ
			๔	ทรงกระเทียม	เสี่ยงต่ำ
			๕	บึงคา	เสี่ยงต่ำ
			๖	เสาธงทอง	เสี่ยงต่ำ
			๗	ทรงกระเทียม	เสี่ยงต่ำ
			๘	สาละ	เสี่ยงต่ำ
		ไผ่กองดิน	๑	ใหม่	เสี่ยงต่ำ
			๒	ไผ่กองดิน	เสี่ยงต่ำ
			๓	สุด	เสี่ยงต่ำ
			๔	สุด	เสี่ยงต่ำ
			๕	บ่อหัวกรวด	เสี่ยงต่ำ
			๖	บ่อสวาย	เสี่ยงต่ำ
			๗	โพธิ์หลวง	เสี่ยงต่ำ
			๘	หนองแขยง	เสี่ยงต่ำ
		องครักษ์	๑	องครักษ์	เสี่ยงต่ำ
			๒	คลองโม่ง	เสี่ยงต่ำ
			๓	ทองขาหย่าง	เสี่ยงต่ำ
			๔	กระทุ่มทอง	เสี่ยงต่ำ
			๕	รางขโมย	เสี่ยงต่ำ
			๖	สะพาน	เสี่ยงต่ำ
			๗	หงษ์	เสี่ยงต่ำ
		จรเข้ใหญ่	๑	ดอนผักเสี้ยน	เสี่ยงต่ำ
			๒	จรเข้ใหญ่	เสี่ยงต่ำ
			๓	ลำบัว	เสี่ยงต่ำ
			๔	ทับน้ำ	เสี่ยงต่ำ
			๕	จรเข้ไฉย	เสี่ยงต่ำ
			๖	โพธิ์ศรี	เสี่ยงต่ำ
			๗	ดอนหนามแดง	เสี่ยงต่ำ
			๘	ศาลาท่าทราย	เสี่ยงต่ำ
			๙	กลาง	เสี่ยงต่ำ
		บ้านแหลม	๑	แหลม	เสี่ยงต่ำ
			๒	คอวัง	เสี่ยงต่ำ
			๓	ป่าพฤษ์	เสี่ยงต่ำ
			๔	คลองขุด	เสี่ยงต่ำ

ลำดับ	อำเภอ	ตำบล	หมู่ที่	ชื่อหมู่บ้าน	ระดับความเสี่ยง
			๕	ศุขเกษม	เสี่ยงต่ำ
		วัดดาว	๑	สันดอน	เสี่ยงต่ำ
			๒	โพธิ์ตะควน	เสี่ยงต่ำ
			๓	ปากคลองเจ๊ก	เสี่ยงต่ำ
			๔	วัดดาว	เสี่ยงต่ำ
			๕	สังโฆ	เสี่ยงต่ำ
			๖	รางทอง	เสี่ยงต่ำ
			๗	คูบัว	เสี่ยงต่ำ
			๘	ดอนตาจีน	เสี่ยงต่ำ
			๙	ดอนตาจีนใต้	เสี่ยงต่ำ
			๑๐	ดอนกลางใต้	เสี่ยงต่ำ
		วัดโบสถ์	๑	ดอนหนามแดง	เสี่ยงต่ำ
			๒	ท่าตลาด	เสี่ยงต่ำ
			๓	ดอนขาด	เสี่ยงต่ำ
			๔	คลองซุด	เสี่ยงต่ำ
			๕	ดอนต้นคาง	เสี่ยงต่ำ
			๖	รางบัว	เสี่ยงต่ำ
			๗	บางจึก	เสี่ยงต่ำ
			๘	ดอนไข่เต่า	เสี่ยงต่ำ
			๙	ไผ่เดี่ยว	เสี่ยงต่ำ
			๑๐	ดอนทอง	เสี่ยงต่ำ
			๑๑	ท่าตลาด	เสี่ยงต่ำ
๓	สองพี่น้อง	หัวโพธิ์	๑	ท่าไชย	เสี่ยงต่ำ
			๒	ท่าไชย	เสี่ยงต่ำ
			๓	หัวโพธิ์	เสี่ยงต่ำ
			๔	กระบอก	เสี่ยงต่ำ
			๕	บางบอน	เสี่ยงต่ำ
			๖	ดอนท่าไชย	เสี่ยงต่ำ
			๗	รางประทุน	เสี่ยงต่ำ
			๘	ใหม่	เสี่ยงต่ำ
			๙	กิวทอง	เสี่ยงต่ำ
			๑๐	ดอนต้นกุ่ม	เสี่ยงต่ำ
			๑๑	ดอนไฟไหม้	เสี่ยงต่ำ
			๑๒	ดอนสงวน	เสี่ยงต่ำ
			๑๓	หัวโพธิ์เหนือ	เสี่ยงต่ำ
			๑๔	ดอนทอง	เสี่ยงต่ำ
		เนินพระปรารักษ์	๑	ดอนกลาง	เสี่ยงต่ำ
			๒	ลาดหวายสอ	เสี่ยงต่ำ
			๓	สะพานเจ๊ก	เสี่ยงต่ำ
			๔	ไผ่โรงโคน	เสี่ยงต่ำ
			๕	หัวสะแก	เสี่ยงต่ำ
		ต้นตาล	๑	ต้นตาล	เสี่ยงต่ำ
			๒	ท้ายบ้าน	เสี่ยงต่ำ

ลำดับ	อำเภอ	ตำบล	หมู่ที่	ชื่อหมู่บ้าน	ระดับความเสี่ยง
			๓	เหนือ	เสี่ยงต่ำ
			๔	บางสนุ่น	เสี่ยงต่ำ
			๕	โคกสูงเท่า	เสี่ยงต่ำ
			๖	ไผ่หมู	เสี่ยงต่ำ
		ศรีสำราญ	๑	บางลี่เล็ก	เสี่ยงต่ำ
			๒	ศรีสำราญ	เสี่ยงต่ำ
			๓	รางกร่าง	เสี่ยงต่ำ
			๔	ไผ่ขาด	เสี่ยงต่ำ
			๕	ชื่อชนก	เสี่ยงต่ำ
			๖	หนองโพธิ์	เสี่ยงต่ำ
			๗	สระพังกร่าง	เสี่ยงต่ำ
			๘	วังตะกู	เสี่ยงต่ำ
			๙	ศรีสำราญ	เสี่ยงต่ำ
			๑๐	โพรงมะเดื่อ	เสี่ยงต่ำ
			๑๑	หนองโพธิ์	เสี่ยงต่ำ
			๑๒	ทุ่งรี	เสี่ยงต่ำ
			๑๓	หนองโพธิ์น้อย	เสี่ยงต่ำ
			๑๔	ไผ่ขาด	เสี่ยงต่ำ
		ทุ่งคอก	๑	บัวขาว	เสี่ยงต่ำ
			๒	ทับยายคุด	เสี่ยงต่ำ
			๓	หนองวัลย์เปรียง	เสี่ยงต่ำ
			๔	ดอนกอก	เสี่ยงต่ำ
			๕	หนองหมัน	เสี่ยงต่ำ
			๖	โปรง	เสี่ยงต่ำ
			๗	ทับอีกรัก	เสี่ยงต่ำ
			๘	วังตะกู	เสี่ยงต่ำ
			๙	ลองตอง	เสี่ยงต่ำ
			๑๐	ทุ่งคอก	เสี่ยงต่ำ
			๑๑	ปากคอก	เสี่ยงต่ำ
			๑๒	ทุ่งเขิน	เสี่ยงต่ำ
			๑๓	รางเทียน	เสี่ยงต่ำ
			๑๔	โป่งตาไล	เสี่ยงต่ำ
			๑๕	ทุ่งเจริญ	เสี่ยงต่ำ
			๑๖	หนองกระทุ่ม	เสี่ยงต่ำ
		หนองบ่อ	๑	หนองจิก	เสี่ยงต่ำ
			๒	หนองอึ้ง	เสี่ยงต่ำ
			๓	ไผ่แควน	เสี่ยงต่ำ
			๔	สำนักแจง	เสี่ยงต่ำ
			๕	ดอนพรม	เสี่ยงต่ำ
			๖	ทับปลาร้า	เสี่ยงต่ำ
			๗	หนองบ่อ	เสี่ยงต่ำ
			๘	กระถิ่นแดง	เสี่ยงต่ำ
			๙	ดอนแจ้งพัฒนา	เสี่ยงต่ำ

ลำดับ	อำเภอ	ตำบล	หมู่ที่	ชื่อหมู่บ้าน	ระดับความเสี่ยง
		บ่อสุพรรณ	๑	รางเข็มทอง	เสี่ยงต่ำ
			๒	ทับกระดาน	เสี่ยงต่ำ
			๓	ลิ่งกา	เสี่ยงต่ำ
			๔	ดอนตำลึง	เสี่ยงต่ำ
			๕	ห้วยลับ	เสี่ยงต่ำ
			๖	ห้วยลับ	เสี่ยงต่ำ
			๗	โป่งลาน	เสี่ยงต่ำ
			๘	หนองกระดี่	เสี่ยงต่ำ
			๙	หนองเฝ้า	เสี่ยงต่ำ
			๑๐	ห้วยวัง	เสี่ยงต่ำ
			๑๑	ดอนกระเพรา	เสี่ยงต่ำ
			๑๒	หนองพันเทา	เสี่ยงต่ำ
			๑๓	หนองตักสาก	เสี่ยงต่ำ
			๑๔	หนองพันยัง	เสี่ยงต่ำ
			๑๕	หนองหมัน	เสี่ยงต่ำ
			๑๖	บ่อสุพรรณ	เสี่ยงต่ำ
			๑๗	โป่งตาเหียน	เสี่ยงต่ำ
			๑๘	หนองขุย	เสี่ยงต่ำ
		ดอนมะนาว	๑	หัวทราย	เสี่ยงต่ำ
			๒	ดอนมะนาว	เสี่ยงต่ำ
			๓	ไผ่วัดชี	เสี่ยงต่ำ
			๔	ดอนมะนาว	เสี่ยงต่ำ
			๕	หนองนา	เสี่ยงต่ำ
			๖	บัวแดง	เสี่ยงต่ำ
			๗	สระพังเงิน	เสี่ยงต่ำ
		บางเลน	๑	โรงช้าง	เสี่ยงต่ำ
			๒	จิกหมู	เสี่ยงต่ำ
			๓	ไผ่ช้างแล่น	เสี่ยงต่ำ
			๔	ลาดพลี	เสี่ยงต่ำ
			๕	บางสาม	เสี่ยงต่ำ
			๖	ลาดมะขาม	เสี่ยงต่ำ
			๗	ไผ่ช่องลม	เสี่ยงต่ำ
		บางตาเถร	๑	การ้อง	เสี่ยงต่ำ
			๒	บางซอ	เสี่ยงต่ำ
			๓	บางซอ	เสี่ยงต่ำ
			๔	ไผ่ล้อม	เสี่ยงต่ำ
			๕	ท่าเกวียน	เสี่ยงต่ำ
			๖	สามเหลี่ยม	เสี่ยงต่ำ
			๗	จรเข้ครีน	เสี่ยงต่ำ
			๘	ไผ่สัก	เสี่ยงต่ำ
			๙	รางมดตะนอย	เสี่ยงต่ำ
			๑๐	โคกเจ๊กลูก	เสี่ยงต่ำ
			๑๑	ไผ่โรงวัว	เสี่ยงต่ำ

ลำดับ	อำเภอ	ตำบล	หมู่ที่	ชื่อหมู่บ้าน	ระดับความเสี่ยง
			๑๒	บางเมฆ	เสี่ยงต่ำ
			๑๓	ท่าข้าม	เสี่ยงต่ำ
			๑๔	สิงหล	เสี่ยงต่ำ
			๑๕	ไผ่ตาไม้	เสี่ยงต่ำ
			๑๖	คั่นคลอง	เสี่ยงต่ำ
			๑๗	บางสะแก	เสี่ยงต่ำ
			๑๘	หมู่ใหญ่	เสี่ยงต่ำ
		บางตะเคียน	๑	ปากเกร็ด	เสี่ยงต่ำ
			๒	บางตะเคียน	เสี่ยงต่ำ
			๓	บางสะแก	เสี่ยงต่ำ
			๔	บางสะแก	เสี่ยงต่ำ
			๕	บางซอ	เสี่ยงต่ำ
			๖	คลองใหม่	เสี่ยงต่ำ
			๗	ไผ่เดาะ	เสี่ยงต่ำ
			๘	โรงช้าง	เสี่ยงต่ำ
		บ้านกุ่ม	๑	คั่นช้าง	เสี่ยงต่ำ
			๒	กุ่ม	เสี่ยงต่ำ
			๓	โพธิ์	เสี่ยงต่ำ
			๔	บางสะแก	เสี่ยงต่ำ
			๕	ลาดหญ้าแพรก	เสี่ยงต่ำ
			๖	รางทอง	เสี่ยงต่ำ
		บางพลับ	๑	ท่าทราย	เสี่ยงต่ำ
			๒	บางพลับ	เสี่ยงต่ำ
			๓	ดอนกระเบื้อง	เสี่ยงต่ำ
			๔	บางบอน	เสี่ยงต่ำ
			๕	ดอนสวน	เสี่ยงต่ำ
			๖	บางพลับ	เสี่ยงต่ำ
			๗	บางคาง	เสี่ยงต่ำ
		บ้านช้าง	๑	ช้าง	เสี่ยงต่ำ
			๒	ช้าง	เสี่ยงต่ำ
			๓	ลาดบัว	เสี่ยงต่ำ
			๔	ย่านซื่อ	เสี่ยงต่ำ
			๕	ดอนต้ายี่	เสี่ยงต่ำ
		สองพี่น้อง	เทศบาลเมืองสองพี่น้อง		เสี่ยงต่ำ
๔	สามชุก	ย่านยาว	๑	คลองบางขวาก	เสี่ยงต่ำ
			๒	วังหว่า	เสี่ยงต่ำ
			๓	ย่านยาว	เสี่ยงต่ำ
			๔	ท่าระกำ	เสี่ยงต่ำ
			๕	วังหิน	เสี่ยงต่ำ
			๖	ปากคลองบางขวาก	เสี่ยงต่ำ
			๗	หนองแถม	เสี่ยงต่ำ
			๘	ย่านยาว	เสี่ยงต่ำ
			๙	ท่าทอง	เสี่ยงต่ำ

ลำดับ	อำเภอ	ตำบล	หมู่ที่	ชื่อหมู่บ้าน	ระดับความเสี่ยง
		วังลึก	๑	ทุ่งใหญ่	เสี่ยงต่ำ
			๒	ทุ่งแฝก	เสี่ยงต่ำ
			๓	หนองน้ำใส	เสี่ยงต่ำ
			๔	บางค่าง	เสี่ยงต่ำ
			๕	วังลึก	เสี่ยงต่ำ
			๖	คอตัน	เสี่ยงต่ำ
			๗	ท่าเรียบ	เสี่ยงต่ำ
			๘	วังลาน	เสี่ยงต่ำ
			๙	ท่ากระพี	เสี่ยงต่ำ
			๑๐	ทุ่งลานโพธิ์	เสี่ยงต่ำ
			๑๑	ทุ่งแฝก	เสี่ยงต่ำ
			๑๒	หนองน้ำใส	เสี่ยงต่ำ
			๑๓	วังจิก	เสี่ยงต่ำ
			๑๔	ท่ากะพืดตะวันตก	เสี่ยงต่ำ
			๑๕	ท่าพิกุล	เสี่ยงต่ำ
		หนองสะเดา	๑	ดอนไร่	เสี่ยงต่ำ
			๒	ดอนไร่	เสี่ยงต่ำ
			๓	ลาดปลาเค้า	เสี่ยงต่ำ
			๔	หนองสะเดาบน	เสี่ยงต่ำ
			๕	หนองสะเดาล่าง	เสี่ยงต่ำ
			๖	สุวรรณตะไล่	เสี่ยงต่ำ
			๗	ห้วยมะขาม	เสี่ยงต่ำ
			๘	สระยายซี	เสี่ยงต่ำ
			๙	หนองเกตุ	เสี่ยงต่ำ
			๑๐	ทับขุนช้าง	เสี่ยงต่ำ
		กระเสียว	๑	หัวกระมั่ง	เสี่ยงต่ำ
			๒	โคกหม้อ	เสี่ยงต่ำ
			๓	ท่ามะกรูด	เสี่ยงต่ำ
			๔	คิงนม	เสี่ยงต่ำ
			๕	ยางสองพี่น้อง	เสี่ยงต่ำ
			๖	ลาดไ้้นุ่ม	เสี่ยงต่ำ
			๗	กระเสียว	เสี่ยงต่ำ
			๘	ทิ่ง	เสี่ยงต่ำ
			๙	กระเสียว	เสี่ยงต่ำ
			๑๐	ร่องกระแบก	เสี่ยงต่ำ
		สามชุก	๑	สามชุก	เสี่ยงต่ำ
			๒	สามชุก	เสี่ยงต่ำ
			๓	คลองขอม	เสี่ยงต่ำ
			๔	ทิ่ง	เสี่ยงต่ำ
			๕	สะพานขาว	เสี่ยงต่ำ
			๖	เศรษฐกร	เสี่ยงต่ำ
๕	อุทุมพร	กระจัน	๑	หัวพุทรา	เสี่ยงต่ำ
			๒	กระจัน	เสี่ยงต่ำ

ลำดับ	อำเภอ	ตำบล	หมู่ที่	ชื่อหมู่บ้าน	ระดับความเสี่ยง
			๓	ดอนยายเหม	เสี่ยงต่ำ
			๔	ยางยี่แสด	เสี่ยงต่ำ
			๕	บางระคม	เสี่ยงต่ำ
			๖	โพธิ์ล้อม	เสี่ยงต่ำ
			๗	หนองสองห้อง	เสี่ยงต่ำ
			๘	สะพานดำ	เสี่ยงต่ำ
			๙	ลานดอนแฝก	เสี่ยงต่ำ
			๑๐	พากลาด	เสี่ยงต่ำ
๖	เดิมบางนางบวช	ปากน้ำ	๖	ปากคลอง	เสี่ยงต่ำ
๗	ศรีประจันต์	ศรีประจันต์	๑	วัดถั่ว	เสี่ยงต่ำ
			๒	ดอนกระต่าย	เสี่ยงต่ำ
			๓	ตลาดศรีประจันต์	เสี่ยงต่ำ
			๔	ดอนตาล	เสี่ยงต่ำ
			๕	ลาดปลาเค้า	เสี่ยงต่ำ
			๖	บางเจริญ	เสี่ยงต่ำ
		บ้านกร่าง	๑	ทำเน	เสี่ยงต่ำ
			๒	บ้านกร่าง	เสี่ยงต่ำ
			๓	ดอนบุบผาราม	เสี่ยงต่ำ
			๔	ปู่เจ้า	เสี่ยงต่ำ
			๕	บ้านกล้วย	เสี่ยงต่ำ
			๖	ดงตาป้อม	เสี่ยงต่ำ
		มดแดง	๑	มดแดง	เสี่ยงต่ำ
			๒	มดแดง	เสี่ยงต่ำ
			๓	กระตาศ	เสี่ยงต่ำ
			๔	วังพลับใต้	เสี่ยงต่ำ
			๕	วังพลับเหนือ	เสี่ยงต่ำ
			๖	ศรีจันต์	เสี่ยงต่ำ
			๗	วังพลับใต้	เสี่ยงต่ำ
		บางงาม	๑	นาป่า	เสี่ยงต่ำ
			๒	หนองเพียน	เสี่ยงต่ำ
			๓	ห้วยตาพรหม	เสี่ยงต่ำ
			๔	คอย	เสี่ยงต่ำ
			๕	นาป่า	เสี่ยงต่ำ
			๖	ดอนตากู	เสี่ยงต่ำ
		ดอนปรู	๑	สามจุ่น	เสี่ยงต่ำ
			๒	ดอนปรู	เสี่ยงต่ำ
			๓	ห้วยสุวรรณ	เสี่ยงต่ำ
			๔	โพธิ์นฤมิตร	เสี่ยงต่ำ
			๕	หนองใหญ่	เสี่ยงต่ำ
			๖	ถั่วพลุ	เสี่ยงต่ำ
			๗	กระทุ่มแบน	เสี่ยงต่ำ
			๘	ท่าทราย	เสี่ยงต่ำ
			๙	หนองกรด	เสี่ยงต่ำ

ลำดับ	อำเภอ	ตำบล	หมู่ที่	ชื่อหมู่บ้าน	ระดับความเสี่ยง
		ปลายนา	๑	รางหางม้า	เสี่ยงต่ำ
			๒	บัวประจันต์	เสี่ยงต่ำ
			๓	หนองอ้ายเกลา	เสี่ยงต่ำ
			๔	ดอนกลาง	เสี่ยงต่ำ
			๕	ป่าพระเจ้า	เสี่ยงต่ำ
			๖	หนองสรวง	เสี่ยงต่ำ
			๗	คลองชะอม	เสี่ยงต่ำ
		วังหว่า	๑	ตลาดวังหว่า	เสี่ยงต่ำ
			๒	ดอนลาน	เสี่ยงต่ำ
			๓	ดงขี้เหล็ก	เสี่ยงต่ำ
			๔	ดงขี้เหล็ก	เสี่ยงต่ำ
			๕	วัดเกาะ	เสี่ยงต่ำ
			๖	วัดเกาะ	เสี่ยงต่ำ
			๗	คลองชะโด	เสี่ยงต่ำ
		วังน้ำซบ	๑	บ้านไร่	เสี่ยงต่ำ
			๒	วังกรานต์	เสี่ยงต่ำ
			๓	พังม่วง	เสี่ยงต่ำ
			๔	ห้วยเจริญ	เสี่ยงต่ำ
			๕	สามจุ่น	เสี่ยงต่ำ
			๖	ปู่เจ้า	เสี่ยงต่ำ
			๗	หนองอ้อ	เสี่ยงต่ำ
		วังยาง	๑	สามนาค	เสี่ยงต่ำ
			๒	คลองตาลเสี้ยน	เสี่ยงต่ำ
			๓	บรไรโตทอง	เสี่ยงต่ำ
			๔	ดงตาล	เสี่ยงต่ำ
			๕	วังยาง	เสี่ยงต่ำ
			๖	ดงตาลขี้พู่	เสี่ยงต่ำ
			๗	ลาดปลาเค้า	เสี่ยงต่ำ
			๘	วังยาง	เสี่ยงต่ำ
			๙	ทุ่งชนะ	เสี่ยงต่ำ

บัญชีรายชื่อองค์กรสาธารณกุศล

บัญชีรายชื่อองค์การสาธารณกุศลในพื้นที่จังหวัดสุพรรณบุรี

ลำดับ	ชื่อองค์การสาธารณกุศล	สถานที่ตั้ง	ประธานมูลนิธิ/ชมรม/สมาคม	หมายเลขโทรศัพท์/ โทรศัพท์มือถือ	จำนวนสมาชิก (คน)
๑	สมาคมอาสาสมัครกู้ชีพและ บรรเทาสาธารณภัยเมืองสุพรรณบุรี	๔๔๐ หมู่ ๕ ต.รั้วใหญ่ อ.เมืองฯ จ.สุพรรณบุรี ๗๒๐๐๐	นางแสงทอง อินต๊ะ	๐-๓๕๕๐-๒๓๓๑ ๐๘-๑๐๐๖-๕๒๓๗	๔๕
๒	สมาคมเณรแก้วกุ้ยทางหลวง สุพรรณบุรี	๑๘๑/๕๖ หมู่ ๔ ต.ท่าระหัด อ.เมืองฯ จ.สุพรรณบุรี ๗๒๐๐๐	นายณัฐวินัย เพิ่มวัฒนชัย	๐-๓๕๕๑-๑๕๘๘ ๐๘-๖๓๗๑-๙๑๕๙	๓๕๐
๓	มูลนิธิเสมอกันกุ้ยสุพรรณบุรี	๔๔ หมู่ ๕ ต.บ้านกร่าง อ.ศรีประจันต์ จ.สุพรรณบุรี ๗๒๑๔๐	นายบารมี เทียงธรรม	๐๙-๘๓๑๗-๗๙๙๘	๘๐๐
๔	ชมรมกุ้ยจักรนารายณ์	หมู่ ๖ ต.อู่ทอง อ.อู่ทอง จ.สุพรรณบุรี ๗๒๑๒๐	นางลักขณา หิรัญรัตน์	๐-๓๕๕๖-๔๘๘๘ ๐๘-๒๒๙๔-๘๘๘๒	๕๐
๕	สมาคมร่วมใจสวนแตง สุพรรณบุรี	๔๗๔/๕ ม.๔ ตลาดสวนแตง ต.สวนแตง อ.เมืองฯ จ.สุพรรณบุรี ๗๒๒๑๐	นายเกรียง นักพานิชย์	๐-๓๕๕๙-๙๓๑๘ ๐๘-๑๒๘๙-๔๔๔๔	๔๘
๖	สมาคมจิตอาสาดอกแก้ว	๑ หมู่ ๒ ต.พลับพลาไชย อ.อู่ทอง จ.สุพรรณบุรี ๗๒๑๒๐	นายวิชัย ตั้งทวีวัฒน์	๐๙-๘๙๑๙-๔๐๕๒	๖๖
๗	มูลนิธิ มิราเคิล ออฟไลฟ์	ต.อู่ทอง อ.อู่ทอง จ.สุพรรณบุรี ๗๒๑๒๐	นายไพศาล ภูมิพลับ	๐๘-๒๓๕๙-๐๖๔๙	๖๒

บัญชีเครือข่ายด้านสาธารณสุข

เครือข่ายจิตอาสาภัยพิบัติ

สถานที่ตั้ง	ชื่อ - สกุล ผู้นำ	หมายเลขโทรศัพท์	เครือข่ายวิทยุ	จำนวนสมาชิก (คน)	ความชำนาญ
องค์การบริหารส่วนตำบลหนองราชวัตร	ว่าที่ร้อยตรีอินทรเดช แสนล้อม	๐๘๗-๐๗๖๔๔๘๐	๑๖๒.๘๐๐	๕๐	กู้ชีพกู้ภัย
เทศบาลตำบลเดิมบาง	นายมณฑล เข้มเงิน	๐๙๘-๓๔๐๖๐๒๔	๑๖๒.๘๐๐	๕๐	กู้ภัย, ดับเพลิงขั้นต้น
เทศบาลตำบลทุ่งคลี	นางสาวอัมพร สวัสดิ์	๐๙๒-๒๗๒๑๗๕๕	๑๖๒.๘๐๐	๕๐	กู้ภัย
เทศบาลตำบลเขาดิน	นายอนาวิน แสงสว่าง	๐๙๘-๓๒๕๔๒๐๙	๑๖๒.๘๐๐	๕๐	ดับเพลิงขั้นต้น
เทศบาลตำบลปากน้ำ	นางสาวเกษจาภรณ์ นัจจันทร์	๐๙๘-๓๕๕๖๒๖	๑๖๒.๘๐๐	๕๐	กู้ภัย
องค์การบริหารส่วนตำบลหัวเขา	นายมานพ พวงมาลี	๐๘๗-๓๖๕๕๔๑๒	๑๖๒.๘๐๐	๕๐	ช่างไฟ
องค์การบริหารส่วนตำบลเขาพระ	นายดำรง เขแก้ว	๐๘๔-๙๑๑๑๗๒๑	๑๖๒.๘๐๐	๕๐	กู้ภัย, ดับเพลิงขั้นต้น
องค์การบริหารส่วนตำบลโคกช้าง	นายสุเทพ ไพโรจน์	๐๘๒-๒๓๑๓๐๔๕	๑๖๒.๘๐๐	๕๐	กู้ภัย
องค์การบริหารส่วนตำบลหัวนา	นางสาวมะลิ กาเพชร	๐๘๙-๐๖๑๘๙๘๘	๑๖๒.๘๐๐	๕๐	กู้ภัย
เทศบาลตำบลท่าระหัด	นายสมชาย เทพแก้ว	๐๙๓-๘๘๑๔๑๓๔	๑๖๒.๘๐๐	๕๐	ดับเพลิง
เทศบาลตำบลบ้านโพธิ์	นางสาวสัญญา บุญวงษ์	๐๙๒-๘๖๘๖๐๖๗	๑๖๒.๘๐๐	๕๐	กู้ภัย
เทศบาลตำบลท่าสเด็จ	นายวิษระ เอมวงษ์	๐๖๓-๙๗๓๖๒๓๓	๑๖๒.๘๐๐	๕๐	CPR
เทศบาลตำบลสวนแตง	สท.ชัยณรงค์ ทวีวัฒนพงษ์	๐๙๔-๘๔๖๒๐๔๖	๑๖๒.๘๐๐	๕๐	ประเมินสถานการณ์
องค์การบริหารส่วนตำบลยางนอน	นางสุธิดา ธรรมพินิจ	๐๘๔-๓๓๐๘๖๒๖	๑๖๒.๘๐๐	๕๐	CPR
องค์การบริหารส่วนตำบลนางบวช	นายพะยอม ดีเสมอ	๐๘๗-๐๑๗๙๖๑๘	๑๖๒.๘๐๐	๕๐	ดับเพลิง
องค์การบริหารส่วนตำบลบ่อกรู	นางสาวภัทรภร มานะทวีผล	๐๙๒-๔๑๔๒๕๕๒	๑๖๒.๘๐๐	๕๐	CPR
องค์การบริหารส่วนตำบลป่าสะแก	นางสาวกานดา ดีเสมอ	๐๘๑-๘๙๑๔๙๐๖	๑๖๒.๘๐๐	๕๐	บริการ

เครือข่ายอาสาสมัครป้องกันภัยฝ่ายพลเรือนจังหวัดสุพรรณบุรี

ลำดับ	อำเภอ	จำนวน อปพร. (คน)	หมายเหตุ
๑	เมืองสุพรรณบุรี	๑,๑๒๙	
๒	บางปลาม้า	๖๖๕	
๓	อู่ทอง	๘๐๑	
๔	ศรีประจันต์	๒๕๖	
๕	สามชุก	๖๑๕	
๖	เดิมบางนางบวช	๗๑๔	
๗	ด่านช้าง	๘๑๕	
๘	หนองหญ้าไซ	๘๕๕	
๙	สองพี่น้อง	๑,๑๕๓	
๑๐	ดอนเจดีย์	๒๕๔	
รวม ๑๐ อำเภอ		๗,๒๕๗	

บัญชีเครื่องจักรกลและยานพาหนะ

บัญชีเครื่องจักรกลและยานพาหนะที่ใช้งานป้องกันและบรรเทาสาธารณภัย
กองอำนวยการป้องกันและบรรเทาสาธารณภัยจังหวัดสุพรรณบุรี

ลำดับที่	หน่วยงาน	เรือ				รถดับเพลิงทุกประเภท	เครื่องดับเพลิงแบบพกพา	รถยนต์บรรทุก										เครื่องจักรกล						ผู้รับผิดชอบ (เบอร์โทร.)	โทรศัพท์			
		ท้องแบน	ยาง	ดับเพลิง	ตรวจการณ์			รถตู้	รถบัส	ปิคอัพ	๒-๑๐ ล้อ	เท้าย ๒-๑๐ ล้อ	บรรทุกน้ำ ๒-๑๐ ล้อ	รถแทรกเตอร์	รถเครน	รถเครื่องออคากา	รถเครื่องช่วยหายใจ	รถแทรกเตอร์	รถเกรดเตอร์	รถแบคโฮ	รถดัด	รถตักหน้าขุดหลัง	เครื่องสูบน้ำ			อื่น ๆ		
๑	สำนักงานพลังงานจังหวัด	-	-	-	-	-	-	-	-	๕	-	-	-	-	-	-	-	-	-	-	-	-	-	-	-	นายปรินทร์ มุทธากลิน	๐๓๕ ๕๓๕ ๖๑๖	
๒	สำนักงานสถิติจังหวัด	-	-	-	-	-	-	-	-	๑	-	-	-	-	-	-	-	-	-	-	-	-	-	-	-	นายอมรินทร์ กันพงษ์	๐๘๒ ๕๒๑๔๑๒	
๓	สำนักงานสทกรจังหวัด	-	-	-	-	-	-	-	-	๑	-	-	-	-	-	-	-	-	-	-	-	-	-	-	-	นางอ้อมใจ แตรสังข์	๐๓๕ ๕๒๓๘๗๐	
๔	วิทยาลัยนาฏศิลปสุพรรณบุรี	-	-	-	-	-	-	๑	๑	-	๑	-	-	-	-	-	-	-	-	-	-	-	-	-	-	นายอำนาจ กองกลิ่นหอม	๐๘๑ ๗๐๕๓๐๓๘	
๕	สำนักงานอุตสาหกรรมจังหวัด	-	-	-	-	-	-	-	-	๑	-	-	-	-	-	-	-	-	-	-	-	-	-	-	-	นางสุรัสวดี สว่างแจ้ง	๐๓๕ ๕๕๕๒๑๐	
๖	สำนักงานทรัพยากรน้ำภาค ๗	-	-	-	-	-	-	-	-	-	-	๓	๑	-	๓	-	-	-	-	-	-	-	-	-	๓๕	-	ส่วนบริหารจัดการน้ำ	๐๓๒ ๓๓๔๙๘๗-๘
๗	สำนักทรัพยากรน้ำบาดาล เขต ๒ สุพรรณบุรี	-	-	-	-	-	-	-	-	-	๑๕	-	๑	-	-	-	-	-	-	-	-	-	-	-	๑๑	นายประพนธ์ จันทร์แจ้ง	๐๓๕ ๔๔๐๓๓๑ - ๒	
๘	วิทยาลัยช่างศิลป์สุพรรณบุรี	-	-	-	-	-	-	๒	๑	๒	๑	-	-	-	-	-	-	-	-	-	-	-	-	-	-	-	ผศ.โกเมศ คันธิก	๐๘๕ ๒๙๖๕๓๗๒
๙	พิพิธภัณฑสถานแห่งชาติ สุพรรณบุรี	-	-	-	-	-	-	-	-	๒	-	-	-	-	-	-	-	-	-	-	-	-	-	-	-	-	น.ส.เบญจพร สารพรม	๐๘๘ ๗๑๙๑๒๘๙
๑๐	โรงเรียนสุพรรณบุรีปัญญาคุณ	-	-	-	-	-	-	-	-	๑	-	-	-	-	-	-	-	-	-	-	-	-	-	-	-	-	ผู้อำนวยการโรงเรียนฯ	๐๓๕ ๔๕๔๐๙๙
๑๑	แขวงทางหลวงสุพรรณบุรีที่ ๑	-	-	-	-	-	-	-	-	๒	๒	๑	๒	-	๑	-	-	-	-	-	-	-	-	-	-	-	นายธนัทเดช มูลพันธุ์	๐๘๐ ๐๒๔๙๔๙๕
๑๒	แขวงทางหลวงสุพรรณบุรีที่ ๒ (อุทอง)	-	-	-	-	-	-	-	-	๑	๒	๑	-	-	๑	-	-	-	-	-	-	-	-	-	-	-	นายทรงพล เอมสมบุรณ์	๐๘๙ ๙๑๓๑๖๙๐
๑๓	แขวงทางหลวงชนบทสุพรรณบุรี	-	-	-	-	-	-	-	-	๑	-	๑	๑	๑	๑	-	-	-	๑	-	๑	-	-	-	-	-	นายสุนทร ดิกสันเทียะ	๐๘๑ ๙๕๕๓๕๕๘
๑๔	หมวดบำรุงทางหลวงชนบทเดิมบางนางบวช	-	-	-	-	-	-	-	-	๑	-	๑	๑	-	-	-	-	-	-	-	๑	๑	-	-	-	-	นายรุ่งเรือง คำมาก	๐๓๕ ๔๔๐๕๕๐
๑๕	หมวดบำรุงทางหลวงชนบทด่านช้าง	-	-	-	-	-	-	-	-	๑	-	๑	-	๑	-	-	-	-	-	-	๓	๒	๒	-	-	-	นายกิตติ บุญชู	๐๓๕ ๔๔๐๙๖๕
๑๖	สำนักงานที่ดินจังหวัด	-	-	-	-	-	-	-	-	๖	-	-	-	-	-	-	-	-	-	-	-	-	-	-	-	-	นางทิพาพร เป็กบาน	๐๓๕ ๕๑๑๐๒๓ ต่อ ๑
๑๗	สำนักงานสาธารณสุขจังหวัด	-	-	-	-	-	-	-	-	๑	-	-	-	-	-	-	-	-	-	-	-	-	-	-	-	-	กลุ่มงานบริหารทั่วไป	๐๓๕ ๔๕๔๐๖๙
๑๘	โรงพยาบาลเจ้าพระยาอภัยภูธร	-	-	-	-	-	-	-	-	-	-	-	-	-	-	-	-	-	-	-	-	-	-	-	-	-	งานประชาสัมพันธ์	๐๓๕ ๕๑๔๙๙๙

ลำดับที่	หน่วยงาน	เรือ				รถดับเพลิงทุกประเภท	รถยนต์บรรทุก										เครื่องจักรกล						ผู้รับผิดชอบ (เบอร์โทร.)	โทรศัพท์
		ท้องแบน	ยาง	ดับเพลิง	ตรวจการณ์		รถตู้	รถบัส	ปิคอัพ	๖ - ๑๐ ล้อ	เท้ายาว ๖ - ๑๐ ล้อ	บรรทุกน้ำ ๖ - ๑๐ ล้อ	รถแทรกเตอร์	รถครน	รถเครื่องอัดอากาศ	รถเครื่องช่วยหายใจ	รถแทรกเตอร์	รถเกรดเดอร์	รถแบคโฮ	รถดัด	รถตัดหญ้าชุดหลัง	เครื่องสูบน้ำ		
๑๙	โรงพยาบาลอุ้มทอง	-	-	-	-	-	-	๓	-	-	-	-	-	-	-	-	-	-	-	-	๑	-	นายสมนึก เกิดโกคา	๐-๘๖๘๕๕๒๑๗๒
๒๐	โรงพยาบาลบางปลาหมึก	-	-	-	-	-	-	๑	-	-	-	-	-	-	-	-	-	-	-	-	-	-	งานประชาสัมพันธ์	๐๓๕ ๕๘๗๒๖๕
๒๑	โรงพยาบาลด่านช้าง	-	-	-	-	-	-	-	-	-	-	-	-	-	-	-	-	-	-	-	-	-	งานประชาสัมพันธ์	๐๓๕ ๕๕๕๑๓๒
๒๒	โรงพยาบาลสามชุก	-	-	-	-	-	-	-	-	-	-	-	-	-	-	-	-	-	-	-	-	-	พ.จ.ท.มล ศรีจันทร์	๐๘๗ ๐๐๙๒๘๖๙
๒๓	โรงพยาบาลดอนเจดีย์	-	-	-	-	-	-	-	-	-	-	-	-	-	-	-	-	-	-	-	-	-	นายมานพ สุริยวงษ์	๐๙๒ ๒๕๐๘๗๙
๒๔	โรงพยาบาลศรีประจันต์	-	-	-	-	-	-	๑	-	-	-	-	-	-	-	-	-	-	-	-	-	-	งานประชาสัมพันธ์	๐๓๕ ๕๘๑๗๙
๒๕	โรงพยาบาลหนองหญ้าไซ	-	-	-	-	-	-	๑	-	-	-	-	-	-	-	-	-	-	-	-	-	-	สุพัตรา ปากลิ้น	๐๘๔ ๔๘๑๖๘๘๙
๒๖	โรงพยาบาลเดิมบางนางบวช	-	-	-	-	-	-	๒	-	-	-	-	-	-	-	-	-	-	-	-	-	-	คุณแพทย์พิชชา พวงปรีก	๐๘๔ ๘๐๑๖๔๓๕
๒๗	โรงพยาบาลสมเด็จพระสังฆราช องค์ที่ ๑๗	-	-	-	-	-	-	-	-	-	-	-	-	-	-	-	-	-	-	-	-	-	น.ส.เนาวรัตน์ คำทุมไผ่	๐๘๑ ๘๐๑๔๙๘๙
๒๘	สำนักงาน ป.ก. จังหวัด	-	-	-	-	-	-	๙	-	-	-	-	-	-	-	-	-	-	-	-	-	-	นายเอกภพ จันทร์เพ็ญ	๐๘๙ ๙๖๙๖๘๐๕
๒๙	ที่ว่าการอำเภอด่านช้าง	-	-	-	-	-	-	-	-	-	-	-	-	-	-	-	-	-	-	-	-	-	ปลัดอำเภอฝ่ายความมั่นคง	๐๓๕ ๕๙๕๐๘๐
๓๐	ที่ว่าการอำเภออุ้มทอง	-	-	-	-	-	-	-	-	-	-	-	-	-	-	-	-	-	-	-	-	-	ปลัดอำเภอฝ่ายความมั่นคง	๐๓๕ ๕๕๑๐๐๑
๓๑	ที่ว่าการอำเภอดอนเจดีย์	-	-	-	-	-	-	๓	-	-	-	-	-	-	-	-	-	-	-	-	-	-	ปลัดอำเภอฝ่ายความมั่นคง	๐๓๕ ๕๙๑๐๕๕
๓๒	ที่ว่าการอำเภอหนองหญ้าไซ	-	-	-	-	-	-	๓	-	-	-	-	-	-	-	-	-	-	-	-	-	-	ที่ว่าการอำเภอหนองหญ้าไซ	๐๓๕ ๕๗๗๐๐๑
๓๓	โครงการส่งน้ำและบำรุงรักษาสามชุก	-	-	-	-	-	-	-	๑	๒	-	-	-	-	-	-	-	-	-	-	-	-	นายศราวดี ยอดเสนี	๐๓๕ ๔๖๔๔๐๖
๓๔	โครงการส่งน้ำและบำรุงรักษาโพธิ์พระยา	-	-	-	-	-	-	-	๙	๒	-	-	-	-	-	-	-	-	-	-	๓	-	นายอาทิตย์ คำนัสติ	๐๘๗ ๕๓๓๘๔๓๙
๓๕	โครงการส่งน้ำและบำรุงรักษาดอนเจดีย์	-	-	-	-	-	-	-	๓	-	-	-	-	-	-	-	-	-	๑	๑	-	-	นายคมกฤษ ทีวีเวช	๐๘๐ ๔๓๓๙๘๐๙
๓๖	โครงการส่งน้ำและบำรุงรักษากระเสียว	-	-	-	-	-	-	-	๙	๒	๑	-	-	-	-	-	-	-	-	-	๑	-	นายประหยัด เสียวลี	๐๘๖ ๘๒๙๐๕๙๙
๓๗	โครงการส่งน้ำและบำรุงรักษาสองพี่น้อง	-	-	-	-	-	-	๑	๖	-	-	-	-	-	-	-	-	-	-	-	๖	-	นายกิตติพงษ์ ริกจรรยา	๐๘๓ ๖๙๓๙๙๙๓
๓๘	องค์การบริหารส่วนจังหวัด	๑๒	-	-	-	๑	-	-	๙	๙	๑๓	๒	๒	-	-	๖	๗	๙	๙	-	๑๓	๔	กองช่าง/กองพัฒนาชนบท	๐๘๑ ๘๕๒๕๕๕๘
๓๙	เทศบาลเมืองสุพรรณบุรี	๙	-	-	-	๙	-	-	-	-	๖	-	-	-	-	-	-	-	-	-	๑๘	-	งานป้องกัน	๐๓๕ ๕๑๑๐๒๑

ลำดับที่	หน่วยงาน	เรือ				รถดับเพลิงทุกประเภท	รถยนต์บรรทุก											เครื่องจักรกล						ผู้รับผิดชอบ (เบอร์โทร.)	โทรศัพท์	
		ท้องแบน	ยาง	ดับเพลิง	ตรวจการณ		เครื่องดับเพลิงแบบทาบหม	รถตู้	รถบัส	ปิคอัพ	๖ - ๑๐ ล้อ	เทท้าย ๖ - ๑๐ ล้อ	บรรทุกน้ำ ๖ - ๑๐ ล้อ	รถแทรกเตอร์	รถครน	รถเครื่องอัดอากาศ	รถเครื่องช่วยหายใจ	รถแทรกเตอร์	รถเกรดเดอร์	รถแบคโฮ	รถดัด	รถตัดหญ้าตัดหลัง	เครื่องสูบน้ำ			อื่น ๆ
๔๐	เทศบาลตำบลท่าระหัด	๑	-	-	-	๕	๑	-	-	๑	-	-	-	-	-	-	-	-	-	-	-	-	-	-	นายฉัตรชัย โภคาสงเคราะห์	๐๓๕ ๕๒๕๑๔๐
๔๑	เทศบาลตำบลท่าเสด็จ	-	-	-	-	๙	-	-	๑	-	๕	-	๑	-	-	-	-	๑	๕	๑	-	๑	-	-	งานป้องกัน/กองช่าง	๐๓๕ ๕๙๗๖๘๒
๔๒	เทศบาลตำบลบางกุ้ง	-	-	-	-	-	-	-	๕	๑	-	-	-	-	-	-	-	-	-	-	-	๒	-	-	งานป้องกัน	๐๓๕ ๕๙๙๖๗๑
๔๓	เทศบาลตำบลบ้านโพธิ์	๓	-	-	-	-	-	-	๕	๑	-	๑	-	-	-	-	-	-	-	-	-	-	-	-	นายชานนท์ นาคเกื้อน	๐๓๕ ๔๔๐๕๕๑
๔๔	เทศบาลตำบลโพธิ์พระยา	๒	-	-	-	๕	๑	-	-	๑	-	๑	-	-	-	-	-	-	-	-	-	๑	-	-	นายสมบัติ สาทรายพงษ์	๐๓๕ ๙๕๒๕๐๓๘
๔๕	เทศบาลตำบลรั้วใหญ่	-	-	-	-	-	-	-	-	-	๑	-	๑	-	-	-	-	-	-	-	-	-	-	-	งานป้องกัน	๐๓๕ ๕๔๓๗๗๔
๔๖	เทศบาลตำบลสวนแตง	๑	-	-	-	๑	๓	-	-	๑	-	-	๒	-	-	-	-	-	-	-	-	๔	-	-	งานป้องกัน	๐๖๓ ๙๖๘๘๙๙๗
๔๗	เทศบาลตำบลห้วยวังทอง	-	-	-	-	-	-	-	-	-	-	-	-	-	-	-	-	-	-	-	-	๒	๑	-	งานป้องกัน	๐๘๒ ๒๒๙๙๗๙๒
๔๘	องค์การบริหารส่วนตำบลโคกโคเฒ่า	๑๘	-	-	-	-	-	-	๑	-	-	-	-	-	-	-	-	-	-	-	-	-	-	๑	นางสาวแสงเดือน ทองสุข	๐๓๕ ๔๔๐๔๑๒
๔๙	องค์การบริหารส่วนตำบลดอนกำยาน	-	-	-	-	๑	-	-	-	๕	-	-	-	-	-	-	-	-	-	-	-	๕	-	-	นายสมบุญ สุสีตกริ	๐๓๕ ๔๔๐๔๔๘
๕๐	องค์การบริหารส่วนตำบลดอนโพธิ์ทอง	-	-	-	-	-	-	-	-	๒	๑	-	๑	-	-	-	-	-	-	-	-	-	-	-	นายธวัชชัย บุตรจันทร์	๐๘๓ ๒๓๒๑๙๔๔
๕๑	องค์การบริหารส่วนตำบลดอนมะสังข์	-	-	-	-	-	-	-	-	-	-	๑	-	-	-	-	-	-	-	-	-	๒	-	-	นายประพันธ์ เสือสิงโ	๐๖๔ ๙๖๒๐๙๓
๕๒	องค์การบริหารส่วนตำบลลิ้นช้าง	-	-	-	-	-	-	-	-	๑	๑	๑	-	-	-	-	-	-	-	-	-	๑	-	-	สำนักปลัด	๐๓๕ ๔๔๖๖๕๒-๓
๕๓	องค์การบริหารส่วนตำบลทับตีเหล็ก	๔๕	-	-	-	-	-	-	๒	-	-	-	-	-	-	-	-	-	-	-	-	๑	-	-	นายสุทธา ทาสี	๐๘๕ ๑๙๗๗๓๒๒
๕๔	องค์การบริหารส่วนตำบลสนามคลี	-	-	-	-	๑	-	-	๒	๐	-	๐	-	๑	-	-	-	-	-	-	-	-	-	-	นายเทิดมงคล สุพรรณคง	๐๘๘ ๔๙๐๗๒๖๒
๕๕	องค์การบริหารส่วนตำบลสวนแตง	๑	-	-	-	-	-	-	๙	-	๑	๑	-	-	-	-	-	-	-	-	-	-	-	-	นายสุเมธ ชาวสวนแตง	๐๘๘ ๗๘๕๖๑๘๗
๕๖	องค์การบริหารส่วนตำบลสนามชัย	๑๐๔	-	-	-	๑	-	-	-	-	-	-	-	-	-	-	-	-	-	-	-	๓	-	-	งานป้องกัน	๐๓๕ ๕๓๕๓๖๓
๕๗	องค์การบริหารส่วนตำบลไผ่ขวาง	๑	-	-	-	-	-	-	๑	-	-	๑	-	-	-	-	-	-	-	-	-	๒	๒	-	งานป้องกัน	๐๓๕ ๔๙๖๐๐๐
๕๘	องค์การบริหารส่วนตำบลพิหารแดง	๕	-	-	-	-	-	-	๒	-	-	-	-	-	-	-	-	-	-	-	-	-	๑	-	งานป้องกัน	๐๘๖ ๗๖๘๖๕๓๖
๕๙	องค์การบริหารส่วนตำบลดอนตาล	๑	-	-	-	๑	-	-	๑	-	-	๑	-	-	-	-	-	-	-	-	-	๑	-	-	งานป้องกัน	๐๓๕ ๔๔๐๓๘๘
๖๐	องค์การบริหารส่วนตำบลศาลาขาว	-	-	-	-	-	-	-	-	-	-	-	-	-	-	-	-	-	-	-	-	๒	๑	-	งานป้องกัน	๐๓๕ ๕๙๙๖๓๕

ลำดับที่	หน่วยงาน	เรือ				รถดับเพลิงทุกประเภท	รถยนต์บรรทุก											เครื่องจักรกล							ผู้รับผิดชอบ (เบอร์โทร.)	โทรศัพท์	
		ท้องแบน	ยาง	ดับเพลิง	ตรวจการณ		รถดับเพลิงทุกประเภท	เครื่องดับเพลิงแบบทาบหมาม	รถตู้	รถบัส	ปิคอัพ	๖ - ๑๐ ล้อ	เท้ายาว ๖ - ๑๐ ล้อ	บรรทุกน้ำ ๖ - ๑๐ ล้อ	รถแทรกเตอร์	รถเครน	รถเครื่องอัดอากาศ	รถเครื่องช่วยหายใจ	รถแทรกเตอร์	รถเกรดเตอร์	รถแบคโฮ	รถดัด	รถตัดหญ้าชุดหลัง	เครื่องสูบน้ำ			อื่น ๆ
๖๑	เทศบาลตำบลสามชุก	๕	-	-	-	๑	๕	-	-	๑	-	๑	-	-	-	-	-	-	-	-	-	-	-	๙	-	งานป้องกันฯ	๐๓๕ ๕๗๑๑๙๙
๖๒	องค์การบริหารส่วนตำบลกระเสียว	-	-	-	-	-	-	-	๑	-	-	-	-	-	-	-	-	-	-	-	-	-	-	-	-	งานป้องกันฯ	๐๓๕ ๔๙๖๐๑๖
๖๓	องค์การบริหารส่วนตำบลบ้านสระ	-	-	-	-	-	-	-	๕	-	-	๑	-	-	-	-	-	-	-	-	-	-	-	-	-	งานป้องกันฯ	๐๓๕ ๕๗๒๒๔๓
๖๔	องค์การบริหารส่วนตำบลย่านยาว	-	-	-	-	-	-	-	๕	-	-	-	-	-	-	-	-	-	-	-	-	-	-	-	-	งานป้องกันฯ	๐๓๕ ๙๖๙๙๒๘
๖๕	องค์การบริหารส่วนตำบลวังลึก	-	-	-	-	๑	-	-	๙	-	-	-	๑	-	-	-	-	-	๑	-	-	-	-	-	-	งานป้องกันฯ	๐๙๔ ๖๔๙๕๙๔๔
๖๖	องค์การบริหารส่วนตำบลหนองฝั๊กมาก	๓	-	-	-	-	-	-	๕	-	-	๑	-	-	-	-	-	-	-	-	-	-	-	-	-	งานป้องกันฯ	๐๓๕ ๔๙๖๕๖๗
๖๗	องค์การบริหารส่วนตำบลหนองสะเดา	-	-	-	-	-	-	-	๕	-	๑	๑	-	-	-	-	-	-	-	-	-	-	๑	-	งานป้องกันฯ	๐๓๕ ๔๗๑๑๑๑	
๖๘	เทศบาลตำบลดอนเจดีย์	๒	-	-	-	๑	-	-	๕	๙	-	๕	-	-	-	-	-	-	-	-	-	-	๗	-	งานป้องกันฯ	๐๘๖ ๗๖๔๖๕๘๖	
๖๙	เทศบาลตำบลสระกระโจม	๒	-	-	-	๑	๑	-	๙	-	๑	๕	-	-	-	-	-	-	-	-	-	-	๑	-	งานป้องกันฯ	๐๘๑ ๘๑๕๔๑๓๒	
๗๐	องค์การบริหารส่วนตำบลดอนเจดีย์	๙	-	-	-	-	-	-	๑	-	-	๕	-	-	-	-	-	-	-	-	-	-	-	-	-	งานป้องกันฯ	๐๙๒ ๒๘๐๗๒๙๖
๗๑	องค์การบริหารส่วนตำบลหนองสราห์	-	-	-	-	๑	๑	-	๓	-	-	-	-	-	-	-	-	-	-	-	-	-	-	-	-	งานป้องกันฯ	๐๓๕ ๔๔๐๗๘๒
๗๒	องค์การบริหารส่วนตำบลสระกระโจม	-	-	-	-	๑	-	-	๖	๓	-	๑	-	๑	-	-	-	-	-	-	-	-	-	-	-	งานป้องกันฯ	๐๘๔ ๕๔๓๕๒๕๙
๗๓	องค์การบริหารส่วนตำบลไร่รถ	-	-	-	-	-	-	-	๕	-	๑	๑	-	-	-	-	-	-	-	-	-	-	-	๑	งานป้องกันฯ	๐๘๑ ๒๙๙๖๔๙๗	
๗๔	องค์การบริหารส่วนตำบลทะเลบก	๙	-	-	-	-	-	-	๙	-	-	๕	-	๑	-	-	-	-	-	-	-	-	-	-	-	งานป้องกันฯ	๐๙๒ ๒๘๐๗๒๙๖
๗๕	เทศบาลตำบลศรีประจันต์	๑	-	๑	-	๒	๙	-	-	-	-	๓	-	-	-	-	-	-	-	-	-	-	๑	๑	นายแฉล้ม วงษ์เที่ยง	๐๘๑ ๘๕๗๗๐๔๑	
๗๖	เทศบาลตำบลวังยาง	-	-	-	-	๑	-	-	๒	๑	-	-	-	-	-	-	-	-	-	-	-	-	-	-	-	กองช่าง	๐ ๓๕ ๕๒๘๓๕๑
๗๗	เทศบาลตำบลวังน้ำซับ	๓๐	-	-	-	๑	-	-	๑	-	-	-	-	-	-	-	-	-	-	-	-	-	-	-	-	นายศิวพล สุกุลณี	๐๓๕ ๕๘๒๓๓๐
๗๘	เทศบาลตำบลปลายนา	-	-	-	-	-	-	-	-	๒	-	-	-	-	-	-	-	-	-	-	-	-	-	-	-	นายณันท์วัฒน์ ประกอบทรัพย์	๐๘๕ ๒๙๓๓๓๔๕
๗๙	องค์การบริหารส่วนตำบลบ้านกร่าง	๔๓	-	-	-	๑	-	-	-	-	-	-	-	-	-	-	-	-	-	-	-	-	-	-	-	จ.ส.อ.ปวีร์รช ดอกตาลยงค์	๐๙๐ ๙๙๘๙๗๙๗
๘๐	องค์การบริหารส่วนตำบลดอนปอ	-	-	-	-	-	-	-	-	-	-	-	-	-	-	-	-	-	-	-	-	-	-	-	-	งานป้องกันฯ	๐๓๕ ๔๒๐๒๐
๘๑	องค์การบริหารส่วนตำบลศรีประจันต์	๓๐	-	-	-	-	-	-	-	๑	-	-	-	-	-	-	-	-	-	-	-	-	๑	-	งานป้องกันฯ	๐๓๕ ๕๘๑๙๕๑	

ลำดับที่	หน่วยงาน	เรือ				รถดับเพลิงทุกประเภท	รถยนต์บรรทุก										เครื่องจักรกล						ผู้รับผิดชอบ (เบอร์โทร.)	โทรศัพท์				
		ท้องแบน	ยาง	ดับเพลิง	ตรวจการณ์		รถตู้	รถบัส	ปิคอัพ	๖ - ๑๐ ล้อ	เท้ายาว ๖ - ๑๐ ล้อ	บรรทุกน้ำ ๖ - ๑๐ ล้อ	รถแทรกเตอร์	รถครน	รถเครื่องอัดอากาศ	รถเครื่องช่วยหายใจ	รถแทรกเตอร์	รถเกรดเดอร์	รถแบคโฮ	รถดัด	รถตัดหญ้าตัดหลัง	เครื่องสูบน้ำ			อื่น ๆ			
๘๒	องค์การบริหารส่วนตำบลบางงาม	-	-	-	-	-	-	๑	-	-	-	-	-	-	-	-	-	-	-	-	-	-	-	-	-	งานป้องกันฯ	๐๓๕ ๔๕๕๔๐๑	
๘๓	องค์การบริหารส่วนตำบลวังหว้า	-	-	-	-	-	-	๑	-	-	-	-	-	-	-	-	-	-	-	-	-	-	-	-	-	งานป้องกันฯ	๐๓๕ ๔๕๕๑๐๐	
๘๔	องค์การบริหารส่วนตำบลมดแดง	๘๐	-	-	-	๑	-	๑	-	-	-	-	-	-	-	-	-	-	-	-	-	-	-	-	-	งานป้องกันฯ	๐๓๕ ๔๓๕๐๙๓	
๘๕	เทศบาลตำบลนางบวช	-	๘	-	-	-	-	-	-	-	-	-	-	-	-	-	-	-	-	-	-	-	-	-	-	งานป้องกันฯ	๐๓๕ ๔๓๓๑๑๙	
๘๖	เทศบาลตำบลปากน้ำ	-	๓๐	-	-	-	-	-	-	-	-	-	-	-	-	-	-	-	-	-	-	-	-	-	-	งานป้องกันฯ	๐๓๕ ๔๓๐๖๔๔	
๘๗	เทศบาลตำบลเขาพระ	-	-	-	-	-	-	๑	-	-	-	-	-	-	-	-	-	๔	-	-	-	-	-	-	-	งานป้องกันฯ	๐๓๕ ๕๗๘๕๐๐	
๘๘	เทศบาลตำบลบ่อกรุ	-	-	-	-	-	-	๑	-	-	-	-	-	-	-	-	-	-	-	-	-	-	-	-	-	งานป้องกันฯ	๐๓๕ ๕๗๕๐๐๒	
๘๙	เทศบาลตำบลหนองกระทุ่ม	-	-	-	-	๑	๑	๓	-	-	-	-	-	-	-	-	-	-	-	-	-	-	๑๙	-	-	งานป้องกันฯ	๐๓๕ ๔๗๐๓๔๕	
๙๐	องค์การบริหารส่วนตำบลนางบวช	๒๒	๒	-	-	-	-	-	-	-	-	-	-	-	-	-	-	-	-	-	-	-	-	๖	-	งานป้องกันฯ	๐๓๕ ๔๔๐๙๗๕-๖	
๙๑	องค์การบริหารส่วนตำบลโคกช้าง	-	-	-	-	-	-	-	-	-	-	-	-	-	-	-	-	-	-	-	-	-	-	๑๘	-	งานป้องกันฯ	๐๓๕ ๔๔๖๘๔๑	
๙๒	องค์การบริหารส่วนตำบลบ่อกรุ	-	-	-	-	-	-	-	๒	-	-	๑	-	-	-	-	-	-	-	-	-	-	-	-	-	งานป้องกันฯ	๐๓๕ ๕๗๕๘๒๒	
๙๓	เทศบาลตำบลเดิมบาง	-	-	-	-	-	-	-	-	-	๒	-	-	๒	-	-	-	-	-	-	-	-	-	-	๑	จ.อ.สุจินต์ สวนดอกไม้	๐๘๙ ๘๘๓๕๐๗๗	
๙๔	เทศบาลตำบลทุ่งคลี	-	-	-	-	-	-	-	-	-	๒	๑	-	๑	-	-	-	๑	-	-	-	-	-	-	-	-	งานป้องกันฯ	๐๓๕ ๔๖๘๔๕๔
๙๕	เทศบาลตำบลเขาดิน	-	-	-	-	๑	-	-	-	-	-	-	-	-	-	-	-	-	-	-	-	-	-	-	๑	นายกิตติ ดิวเหมือน	๐๓๕ ๔๓๓๕๗๒	
๙๖	องค์การบริหารส่วนตำบลเขาพระ	-	-	-	-	-	-	-	-	-	-	๑	-	-	-	-	-	-	-	-	-	-	-	-	-	นายสมเสาร์ สัตบุต	๐๓๕ ๕ ๕๕๙๗	
๙๗	องค์การบริหารส่วนตำบลหัวเขา	-	-	-	-	-	-	-	-	-	-	-	-	๒	-	-	-	-	-	-	-	-	-	-	-	สำนักปลัด	๐๓๕ ๔๗๐๐๔๗	
๙๘	องค์การบริหารส่วนตำบลหัวนา	-	-	-	-	-	-	-	-	-	-	๑	-	-	-	-	-	-	-	-	-	-	-	-	-	นายวิรัตน์ เริ่มรัตน์	๐๓๕ ๕๑๘๐๔๔	
๙๙	องค์การบริหารส่วนตำบลป่าสะแก	-	-	-	-	-	-	-	๓	-	-	๑	-	-	-	-	-	-	-	-	-	-	-	-	-	นายสมยศ ภูขี้ผึ้ง	๐๓๕ ๕๗๑๕๕๕	
๑๐๐	องค์การบริหารส่วนตำบลยางนอน	๒	-	-	-	-	-	-	-	-	๒	-	-	-	-	-	-	-	-	-	-	-	-	-	๑	งานป้องกันฯ	๐๓๕ ๔๖๙๒๓๓	
๑๐๑	เทศบาลตำบลคูทอง	-	-	-	-	๒	๔	๑	-	-	-	-	-	๓	-	-	-	-	-	-	-	-	-	๕	๓	งานป้องกันฯ	๐๓๕ ๕๖๔๕๓๐	
๑๐๒	เทศบาลตำบลสระยายโสม	-	-	-	-	๒	๒	-	-	-	-	๑	-	-	-	-	-	-	-	-	-	-	-	๑	-	งานป้องกันฯ	๐๓๕ ๕๕๙๑๔๐	

ลำดับที่	หน่วยงาน	เรือ				รถดับเพลิงทุกประเภท	รถยนต์บรรทุก										เครื่องจักรกล						ผู้รับผิดชอบ (เบอร์โทร.)	โทรศัพท์			
		ท้องแบน	ยาง	ดับเพลิง	ตรวจการณ์		รถตู้	รถบัส	ปิคอัพ	๖ - ๑๐ ล้อ	เท้ายาว ๖ - ๑๐ ล้อ	บรรทุกน้ำ ๖ - ๑๐ ล้อ	รถแทรกเตอร์	รถเครน	รถเครื่องอัดอากาศ	รถเครื่องช่วยหายใจ	รถแทรกเตอร์	รถเกรดเดอร์	รถแบคโฮ	รถดัด	รถตัดหญ้าชุดหลัง	เครื่องสูบน้ำ			อื่นๆ		
๑๐๓	เทศบาลตำบลขุนพิด็จ	-	-	-	-	-	-	-	-	-	-	-	-	-	-	-	-	-	-	-	-	-	-	๑	งานป้องกัน	๐๓๕ ๔๔๖๕๑๐-๑	
๑๐๔	เทศบาลตำบลหัวคูทอง	-	-	-	-	๑	๑	-	-	-	-	-	-	-	-	-	-	-	-	-	-	-	-	๑	งานป้องกัน	๐๓๕ ๕๕๒๕๙๙๗	
๑๐๕	เทศบาลตำบลบ้านดอน	๑	-	-	-	๑	-	-	-	-	-	-	-	-	-	-	-	-	-	-	-	-	๙	๑	งานป้องกัน	๐๓๕ ๔๔๖๕๑๐๙	
๑๐๖	เทศบาลตำบลจรเข้สามพัน	-	-	-	-	๑	-	-	-	-	-	-	-	-	-	-	-	-	-	-	-	-	-	-	-	งานป้องกัน	๐๓๕ ๕๒๘๓๗๗
๑๐๗	เทศบาลตำบลกระเจียน	-	-	-	-	-	-	-	-	๑	-	-	-	-	-	-	-	-	-	-	-	-	-	-	-	งานป้องกัน	๐๓๕ ๔๖๕๒๕๕
๑๐๘	เทศบาลตำบลบ้านช้าง	-	-	-	-	-	-	-	-	๔	-	-	-	-	-	-	-	-	-	-	-	-	-	๑	๑	งานป้องกัน	๐๓๕ ๕๒๘๕๗๕
๑๐๙	องค์การบริหารส่วนตำบลหนองไธสง	-	-	-	-	-	-	-	-	-	-	-	-	-	-	-	-	-	-	-	-	-	-	-	-	งานป้องกัน	๐๓๕ ๕๖๔๑๘๗
๑๑๐	องค์การบริหารส่วนตำบลดอนคา	-	-	-	-	-	-	-	-	๓	๑	-	-	-	-	-	-	-	-	-	-	-	-	๗	๓	กองช่าง	๐๓๕ ๔๙๕๕๕๘๔
๑๑๑	องค์การบริหารส่วนตำบลพลับพลาไชย	-	-	-	-	๑	-	-	-	-	-	-	-	-	-	-	-	-	-	-	-	-	-	-	๑	นายพิระศักดิ์ มาตรศรี	๐๓๕ ๔๙๕๑๕๓
๑๑๒	องค์การบริหารส่วนตำบลยูงทะลาย	-	-	-	-	-	-	-	-	๓	-	-	-	-	-	-	-	-	-	-	-	-	-	-	๒	นายประสิทธิ์ ไพเราะ	๐๓๕ ๕๕๕๙๖๐๑
๑๑๓	องค์การบริหารส่วนตำบลสระพังลาน	-	-	-	-	-	-	-	-	-	-	-	-	-	-	-	-	-	-	-	-	-	-	-	-	นายธวัชชัย แก้วบัวดี	๐๓๕ ๕๕๕๙๒๗๕
๑๑๔	องค์การบริหารส่วนตำบลดอนมะเกลือ	-	-	-	-	-	-	-	-	-	-	-	-	-	-	-	-	-	-	-	-	-	-	-	-	งานป้องกัน	๐๓๕ ๔๓๒๑๕๕
๑๑๕	เทศบาลเมืองสองพี่น้อง	-	-	-	-	๓	-	-	๑	๓	๑	๓	๙	-	-	-	๑	-	๑	-	๒	-	-	-	-	นายกมล หลักดี	๐๓๕ ๕๓๑๐๓๓
๑๑๖	เทศบาลตำบลทุ่งคอก	-	-	-	-	๑	๒	-	-	-	-	-	๒	-	-	-	-	-	-	-	-	-	-	-	๑	งานป้องกัน	๐๓๕ ๕๘๘๑๙๙
๑๑๗	องค์การบริหารส่วนตำบลบ่อสุพรรณ	-	-	-	-	-	-	-	-	-	-	-	-	-	-	-	-	-	-	-	-	-	-	-	๒	นายธนวัน ต้นดิเกษตรกิจ	๐๓๕ ๔๐๒๒๗๙
๑๑๘	องค์การบริหารส่วนตำบลางตาเถร	-	-	-	-	-	-	-	-	-	-	-	๑	-	-	-	-	-	-	-	-	-	-	-	-	นายนิธิภัทร กุศลพิทักษ์แดน	๐๖๓ ๑๘๗๘๑๖๗
๑๑๙	องค์การบริหารส่วนตำบลทุ่งคอก	-	-	-	-	๑	-	-	-	-	-	-	๑	-	-	-	-	-	-	-	-	-	-	๑	-	งานป้องกัน	๐๓๕ ๙๖๙๕๓๓
๑๒๐	องค์การบริหารส่วนตำบลศรีสำราญ	-	-	-	-	-	-	-	-	๓	-	-	-	-	-	-	-	-	-	-	-	-	-	๑	-	นายพอ รามจุน	๐๓๕ ๔๗๒๐๕๘
๑๒๑	องค์การบริหารส่วนตำบลหัวโพธิ์	-	-	-	-	-	-	-	-	-	-	-	๑	-	-	-	-	-	-	-	-	-	-	๑	-	งานป้องกัน	๐๓๕ ๔๗๓๐๙๒
๑๒๒	องค์การบริหารส่วนตำบลหนองบ่อ	-	-	-	-	-	-	-	-	-	-	-	-	-	-	-	-	-	-	-	-	-	-	-	-	นายนิคม วรคุณพิเศษ	๐๓๕ ๔๔๐๗๔๒
๑๒๓	องค์การบริหารส่วนตำบลางตะเคียน	-	-	-	-	-	๑	-	-	๑	-	-	-	-	-	-	-	-	-	-	-	-	-	๑	-	สำนักปลัด	๐๓๕ ๔๔๐๒๖๕

ลำดับที่	หน่วยงาน	เรือ				รถดับเพลิงทุกประเภท	รถยนต์บรรทุก										เครื่องจักรกล						ผู้รับผิดชอบ (เบอร์โทร.)	โทรศัพท์				
		ท้องแบน	ยาง	ดับเพลิง	ตรวจการณ์		เครื่องดับเพลิงแบบทาบหม	รถตู้	รถบัส	ปิคอัพ	๖ - ๑๐ ล้อ	เทท้าย ๖ - ๑๐ ล้อ	บรรทุกน้ำ ๖ - ๑๐ ล้อ	รถแทรกเตอร์	รถเครน	รถเครื่องอัดอากาศ	รถเครื่องช่วยหายใจ	รถแทรกเตอร์	รถเกรดเดอร์	รถแบคโฮ	รถดัด	รถตัดหญ้าชุดหลัง			เครื่องสูบน้ำ	อื่น ๆ		
๑๒๔	องค์การบริหารส่วนตำบลบางเลน	-	-	-	-	๑	-	-	-	-	-	-	-	-	-	-	-	-	-	-	-	-	-	-	-	งานป้องกัน	๐๓๕ ๔๕๖๙๑๐	
๑๒๕	องค์การบริหารส่วนตำบลอนะมะนาว	-	-	-	-	-	-	-	-	-	-	-	-	-	-	-	-	-	-	-	-	-	-	-	-	สำนักปลัด	๐๓๕ ๕๖๖๑๙๑-๒	
๑๒๖	องค์การบริหารส่วนตำบลบางพลับ	-	-	-	-	-	-	-	๑	-	-	-	-	-	-	-	-	-	-	-	-	-	-	-	๓	น.ส.วรรณภา ผิวเผือก	๐๓๕ ๔๗๒๔๙๐	
๑๒๗	องค์การบริหารส่วนตำบลบ้านกุ่ม	๑	-	-	-	-	-	-	-	-	-	-	-	-	-	-	-	-	-	-	-	-	-	-	-	นายธนเดช ก้อนทองคำ	๐๓๕ ๕๒๑๒๙๒	
๑๒๘	องค์การบริหารส่วนตำบลบ้านช้าง	-	-	-	-	-	-	-	๕	-	-	-	-	-	-	-	-	-	-	-	-	-	-	-	-	นายประดิษฐ์ ศรีวารี	๐๓๕ ๔๕๘๒๒๕	
๑๒๙	องค์การบริหารส่วนตำบลเนินพระปรางค์	-	-	-	-	-	-	-	๑	-	๑	-	-	-	-	-	-	-	-	-	-	-	-	-	-	สำนักปลัด	๐๓๕ ๕๓๐๒๕๑-๒	
๑๓๐	เทศบาลตำบลบางปลาเ้า	-	-	-	-	๓	๓	-	๑	-	๑	-	-	-	-	-	-	-	-	-	-	-	-	๑	-	นายอภิชาติ ชโลธร	๐๓๕ ๕๕๘๗๐๖	
๑๓๑	เทศบาลตำบลโคกคราม	๒	-	-	-	๓	๒	-	-	๑	๑	-	-	-	-	-	-	-	-	-	-	-	-	๑๕	-	นายเกียรติศักดิ์ สุนทรวิภาต	๐๓๕ ๕๕๗๑๙๙	
๑๓๒	เทศบาลตำบลบ้านแหลม	๑	-	-	-	๑	๓	-	-	-	๑	-	-	-	-	-	-	-	-	-	-	-	-	๕	-	นายบัณฑิต เสงวิวัฒนา	๐๓๕ ๔๕๘๕๘๒	
๑๓๓	เทศบาลตำบลแม่กองดิน	๑๔	-	-	-	๑	๑	-	-	๓	-	-	๕	-	-	-	-	-	-	-	-	-	-	-	๑	งานป้องกันฯ	๐๓๕ ๔๔๐๖๕๘-๙	
๑๓๔	เทศบาลตำบลคันทราม	๑	-	-	-	๑	๑	-	-	-	๑	-	-	-	-	-	-	-	-	-	-	-	-	-	-	พ.จ.อ.ปราโมทย์ แก้วปานกัน	๐๓๕ ๔๔๐๘๘๔	
๑๓๕	เทศบาลตำบลตะค่า	-	-	-	-	-	-	-	-	-	-	-	๑	-	-	-	-	-	-	-	-	-	-	-	๓	นายเดชา แพงลาด	๐๓๕ ๕๕๗๕๒๐	
๑๓๖	เทศบาลตำบลบ้านแหลมพัฒนา	๒๐	-	-	๑	-	๑	๑	-	๑	-	-	-	-	-	-	-	-	-	-	-	-	-	๒	๑	อรรรรณ สุจิโรจน์	๐๓๕ ๔๔๐๘๓๖	
๑๓๗	องค์การบริหารส่วนตำบลบางปลาเ้า	-	-	-	-	-	-	-	-	๒	๑	-	-	-	-	-	-	-	๑	-	-	-	-	-	๓	นายไพบูลย์ ยิ้มประเสริฐ	๐๓๕ ๔๕๗๒๐๕	
๑๓๘	องค์การบริหารส่วนตำบลองครักษ์	-	-	-	-	-	-	-	-	๒	-	๑	-	-	-	-	-	-	๑	-	-	-	-	-	-	-	นายธนากร มโนธรรม	๐๓๕ ๔๔๖๖๓๗
๑๓๙	องค์การบริหารส่วนตำบลบางใหญ่	-	-	-	-	-	-	-	-	๓	-	-	-	-	-	-	-	-	-	-	-	-	-	-	-	-	นางสาวณัฐนัน รวยสูงเนิน	๐๓๕ ๔๗๓๖๑๔
๑๔๐	องค์การบริหารส่วนตำบลวัดโสบถ	-	-	-	-	-	-	-	-	๑	-	-	-	-	-	-	-	-	-	-	-	-	-	-	-	-	นายอนุวัฒน์ โสภา	๐๓๕ ๔๔๐๕๗๘
๑๔๑	องค์การบริหารส่วนตำบลสาาลี	๑	-	-	-	๑	-	-	-	๑	-	-	-	-	-	-	-	-	-	-	-	-	-	๑	๑	งานป้องกันฯ	๐๓๕ ๕๕๘๘๕๓	
๑๔๒	องค์การบริหารส่วนตำบลมะขามล้ม	-	-	-	-	-	-	-	-	๓	-	-	-	-	-	-	-	-	-	-	-	-	-	-	-	-	นายวีระ หวลบุตรดา	๐๓๕ ๔๔๐๕๐๕
๑๔๓	องค์การบริหารส่วนตำบลแม่กองดิน	๒	-	-	-	-	-	-	-	๒	๑	-	๑	-	-	-	-	-	-	-	-	-	-	-	-	-	นายกำพล จรุงกิจกุล	๐๓๕ ๔๔๖๖๙๙
๑๔๔	องค์การบริหารส่วนตำบลวังน้ำเย็น	-	-	-	-	-	-	-	-	-	๑	-	-	-	-	-	-	-	-	-	-	-	๑	๖	สำนักปลัด	๐๓๕ ๕๒๘๔๘๘		

ลำดับที่	หน่วยงาน	เรือ				รถดับเพลิงทุกประเภท	รถยนต์บรรทุก										เครื่องจักรกล						ผู้รับผิดชอบ (เบอร์โทร.)	โทรศัพท์				
		ท้องแบน	ยาง	ดับเพลิง	ตรวจการณ์		รถตู้	รถบัส	ปิคอัพ	๖ - ๑๐ ล้อ	เท้ายาว ๖ - ๑๐ ล้อ	บรรทุกน้ำ ๖ - ๑๐ ล้อ	รถแทรกเตอร์	รถเครน	รถเครื่องอัดอากาศ	รถเครื่องช่วยหายใจ	รถแทรกเตอร์	รถเกรดเดอร์	รถแบคโฮ	รถดัด	รถตัดหญ้าตัดหลัง	เครื่องสูบน้ำ			อื่นๆ			
๑๔๕	องค์การบริหารส่วนตำบลจรเข้ใหญ่	๒	-	-	-	-	-	-	-	-	-	-	-	-	-	-	-	-	-	-	-	-	-	-	-	นายภิรมย์ แก้วปาน	๐๓๕ ๔๕๖๒๕๐	
๑๔๖	องค์การบริหารส่วนตำบลวัดดาว	๓	-	-	-	-	-	-	-	๑	-	-	-	-	-	-	-	-	-	-	-	-	-	-	-	นายประทีพ รัตมี	๐๓๕ ๔๔๐๗๘๐	
๑๔๗	เทศบาลตำบลหนองหญ้าไซ	๑	-	-	-	๑	๕	-	-	๓	-	-	-	-	-	-	-	-	-	-	-	-	-	-	๑	งานป้องกันฯ	๐๓๕ ๕๗๗๑๕๘	
๑๔๘	องค์การบริหารส่วนตำบลหนองหญ้าไซ	-	-	-	-	-	-	-	-	๑	-	-	-	-	-	-	-	-	-	-	-	-	-	-	-	-	สำนักปลัด	๐๓๕ ๕๗๗๒๔๘
๑๔๙	องค์การบริหารส่วนตำบลหนองโพธิ์	-	-	-	-	๑	-	-	-	๓	-	-	-	-	-	-	-	-	-	-	-	-	-	-	-	-	นายภิญโญ สุขสำราญ	๐๓๕ ๔๖๔๒๗๕
๑๕๐	องค์การบริหารส่วนตำบลหนองขาม	-	-	-	-	-	-	-	-	๔	-	-	-	-	-	-	-	-	-	-	-	-	-	-	-	-	งานป้องกันฯ	๐๓๕ ๕๙๕๖๐๑
๑๕๑	องค์การบริหารส่วนตำบลหนองราชวัตร	-	-	-	-	๑	-	-	-	-	-	-	-	-	-	-	-	-	-	-	-	-	-	-	-	-	ว่าที่ ร.ต.อินทรเดช แสนล้อม	๐๓๕ ๙๖๙๔๒๒
๑๕๒	องค์การบริหารส่วนตำบลแจ้จาม	-	-	-	-	-	-	-	-	-	-	-	๑	-	-	-	-	-	-	-	-	-	-	-	-	-	นายศุภชัย พลายนะ	๐๓๕ ๔๔๐๙๘๒
๑๕๓	องค์การบริหารส่วนตำบลทัพหลวง	-	-	-	-	-	-	-	-	-	-	-	๑	-	-	-	-	-	-	-	-	-	-	-	-	-	นายไพโรจน์ ลาพุมมา	๐๓๕ ๔๔๐๒๒๘
๑๕๔	เทศบาลตำบลด่านช้าง	-	-	-	-	๕	๑	-	-	-	-	-	๓	-	-	-	-	-	-	-	-	-	-	-	-	๑	นายสุรินทร์ พงษ์สมบูรณ์	๐๓๕ ๕๙๕๑๙๙
๑๕๕	องค์การบริหารส่วนตำบลหนองมะคำโม่ง	-	-	-	-	-	-	-	-	-	-	-	๒	-	-	-	-	-	-	-	-	๕	-	-	๒	นายคมกฤษ ภูผา	๐๓๕ ๙๖๙๔๔๓	
๑๕๖	องค์การบริหารส่วนตำบลด่านช้าง	-	-	-	-	-	-	-	-	๔	๒	-	๒	-	๑	-	-	๑	๑	-	-	-	-	-	-	๑	นายชูยศ กุลสุวรรณ	๐๓๕ ๕๙๕๖๔๐
๑๕๗	องค์การบริหารส่วนตำบลวังคัน	-	-	-	-	-	-	-	-	-	๓	๑	-	-	-	-	-	-	-	-	-	-	-	-	-	-	นายอำนาจ ลิ่มประเดิมธรรม	๐๓๕ ๔๖๖๒๔๒
๑๕๘	องค์การบริหารส่วนตำบลห้วยขมิ้น	-	-	-	-	๑	-	-	-	๒	-	-	-	-	-	-	-	-	-	-	-	-	-	-	-	-	นายสุชาติ ศิลปะหัสดี	๐๓๕ ๕๙๕๖๘๙
๑๕๙	องค์การบริหารส่วนตำบลนิคมกระเสียว	-	-	-	-	-	-	-	-	-	-	๑	-	-	-	-	-	-	-	-	-	-	-	-	-	-	สำนักปลัด	๐๓๕ ๕๙๕๖๘๘
๑๖๐	องค์การบริหารส่วนตำบลองค์พระ	-	-	-	-	-	-	-	-	-	-	-	๑	-	-	-	-	-	-	-	-	-	-	-	-	-	นายอุดม ไทสงวนนาม	๐๓๕ ๔๔๖๒๕๓
๑๖๑	องค์การบริหารส่วนตำบลวังยาว	-	-	-	-	-	-	-	-	-	-	๑	-	-	-	-	-	-	-	-	-	-	-	-	-	-	งานป้องกันฯ	๐๓๕ ๔๔๖๒๖๓
๑๖๒	มูลนิธิเสมอกันคอนเจดีย์	-	-	-	-	-	-	-	-	-	-	-	-	-	-	-	-	-	-	-	-	-	-	-	-	-	นายบรรเทียง วงษ์เที่ยง	๐๘๑ ๗๐๕๘๓๒๓
๑๖๓	มูลนิธิเสมอกันศรีประจันต์	-	-	-	-	-	-	-	-	๔	-	-	-	-	-	-	-	-	-	-	-	-	-	-	-	-	นายบารมี เทียงธรรม	๐๘๑ ๗๐๕๘๓๒๓
๑๖๔	สมาคมร่วมใจสวนแดง สุพรรณบุรี	-	-	-	-	-	-	-	-	-	-	-	-	-	-	-	-	-	-	-	-	-	-	-	๒	นายเกรียง รักพานิชย์	๐๘๑ ๒๘๙๔๔๔๔	
รวม		๔๗๔	๔๐	๑	๑	๖๐	๓๙	๑๐	๓	๒๑๖	๗๖	๓๓	๑๒๑	๖	๑๓	๐	๐	๗	๙	๑๗	๑๘	๘	๒๒๘	๖๗				

บัญชีเครื่องมืออุปกรณ์และรถกู้ภัย

บัญชีรถกู้ภัยและเครื่องมืออุปกรณ์ที่ใช้งานป้องกันและบรรเทาสาธารณภัย
กองอำนวยการป้องกันและบรรเทาสาธารณภัยจังหวัดสุพรรณบุรี

ลำดับที่	หน่วยงาน	รถกู้ภัย			อุปกรณ์กู้ภัย										ผู้รับผิดชอบ (เบอร์โทร.)	โทรศัพท์
		อเนกประสงค์	เคลื่อนที่เร็ว	รถพยาบาล	เครื่องรับ - ส่งวิทยุ	ชุดตัดแก๊ส	เสื้อชูชีพ	เครื่องช่วยหายใจ	ชุดป้องกันสารเคมี	เครื่องตัด/ถ่าง	เครื่องขุดเจาะ	ชุดผจญเพลิง	เครื่องกำเนิดไฟฟ้า	อุปกรณ์ช่วยเหลือกลุ่ม เปราะบาง		
๑	สำนักงานพลังงานจังหวัด	-	-	-	-	-	-	-	-	-	-	-	-	-	นายปรินทร์ มุทธากลิน	๐๓๕ ๕๓๕ ๖๑๖
๒	สำนักงานสถิติจังหวัด	-	-	-	-	-	-	-	-	-	-	-	-	-	นายอมรินทร์ กันพงษ์	๐๘๒ ๕๒๑๑๔๐๒
๓	สำนักงานสหกรณ์จังหวัด	-	-	-	-	-	-	-	-	-	-	-	-	-	นางอ้อมใจ แตรสังข์	๐๓๕ ๕๒๓๘๗๐
๔	วิทยาลัยนาฏศิลป์สุพรรณบุรี	-	-	-	-	-	-	-	-	-	-	-	-	-	นายอำนาจ กองกลิ่นหอม	๐๘๑ ๗๐๕๓๐๓๘
๕	สำนักงานอุตสาหกรรมจังหวัด	-	-	-	-	-	-	-	-	-	-	-	-	-	นางสุรัสวดี สว่างแจ้ง	๐๓๕ ๕๕๕๒๑๐
๖	สำนักงานทรัพยากรน้ำภาค ๗	-	-	-	-	-	-	-	-	-	-	-	-	-	ส่วนบริหารจัดการน้ำ	๐๓๒ ๓๓๔๙๘๗-๘
๗	สำนักทรัพยากรน้ำบาดาล เขต ๒ สุพรรณบุรี	-	-	-	-	-	-	-	-	-	-	-	-	-	นายประพจน์ จันทร์แจ้ง	๐๓๕ ๔๔๐๓๓๑ - ๒
๘	วิทยาลัยช่างศิลป์สุพรรณบุรี	-	-	-	-	-	-	-	-	-	-	-	-	-	ศศ.โกเมศ คันธิก	๐๘๕ ๒๙๖๕๓๗๒
๙	พิพิธภัณฑสถานแห่งชาติ สุพรรณบุรี	-	-	-	-	-	-	-	-	-	-	-	-	-	น.ส.เบญจพร สารพรม	๐๘๘ ๗๑๙๑๒๘๙
๑๐	โรงเรียนสุพรรณบุรีปัญญาคุณ	-	-	-	-	-	-	-	-	-	-	-	-	-	ผู้อำนวยการโรงเรียนฯ	๐๓๕ ๔๕๔๐๙๙
๑๑	แขวงทางหลวงสุพรรณบุรีที่ ๑	-	-	-	-	-	-	-	-	-	-	-	-	-	นายธนัทเดช มูลพันธุ์	๐๘๐ ๐๒๔๙๔๙๕
๑๒	แขวงทางหลวงสุพรรณบุรีที่ ๒ (อุ้มทอง)	-	-	-	-	-	-	-	-	-	-	-	-	-	นายทรงพล เอมสมบูรณ์	๐๘๙ ๙๑๓๑๖๙๐
๑๓	แขวงทางหลวงชนบทสุพรรณบุรี	-	-	-	-	-	-	-	-	-	-	-	-	-	นายสุนทร ดิกสันทียะ	๐๘๑ ๙๕๕๓๕๕๘
๑๔	หมวดบำรุงทางหลวงชนบทเดิมบางนางบวช	-	-	-	-	-	-	-	-	-	-	-	๒	-	นายรุ่งเรือง คำมาก	๐๓๕ ๔๔๐๕๕๐
๑๕	หมวดบำรุงทางหลวงชนบทด่านช้าง	-	-	-	-	-	-	-	-	-	-	-	๒	-	นายกิตติ บุญชู	๐๓๕ ๔๔๐๙๖๕
๑๖	สำนักงานที่ดินจังหวัด	-	-	-	-	-	-	-	-	-	-	-	-	-	นางทิพาพร เป็กบาน	๐๓๕ ๕๑๑๐๒๓ ต่อ ๑

ลำดับที่	หน่วยงาน	รถกู้ภัย			อุปกรณ์กู้ภัย										ผู้รับผิดชอบ (เบอร์โทร.)	โทรศัพท์
		โอนกประสงค์	เคลื่อนที่เร็ว	รถพยาบาล	เครื่องรับ - ส่งวิทยุ	ชุดตัดแก๊ส	เสื้อชูชีพ	เครื่องช่วยหายใจ	ชุดป้องกันสารเคมี	เครื่องตัด/ถ่าง	เครื่องขุดเจาะ	ชุดตรวจเสียง	เครื่องกำเนิดไฟฟ้า	อุปกรณ์ช่วยเหลือกลุ่ม เปราะบาง		
๑๗	สำนักงานสาธารณสุขจังหวัด	-	-	-	๑	-	-	๑	-	-	-	-	-	-	กลุ่มงานบริหารทั่วไป	๐๓๕ ๕๕๔๐๖๙
๑๘	โรงพยาบาลเจ้าพระยาอภัยมหาราช	-	-	๑๐	๑	-	-	๑๐	-	-	-	-	-	-	งานประชาสัมพันธ์	๐๓๕ ๕๑๔๙๙๙
๑๙	โรงพยาบาลอุทอง	-	-	๙	๑	-	-	๓๑	-	-	-	-	๙	-	นายสมนึก เกิดโกคา	๐-๘๖๘๙๕๒๑๗๒
๒๐	โรงพยาบาลบางปลาม้า	-	-	๓	๑	-	-	๓	-	-	-	-	-	-	งานประชาสัมพันธ์	๐๓๕ ๕๘๗๒๖๕
๒๑	โรงพยาบาลด่านช้าง	-	-	๖	๑	-	-	๑๑	-	-	-	-	-	-	งานประชาสัมพันธ์	๐๓๕ ๕๙๕๐๓๒
๒๒	โรงพยาบาลสามชุก	-	๑	๓	-	-	-	-	-	-	-	-	-	-	พ.จ.ท.มล ศรีจันทร์	๐๘๗ ๐๐๙๒๘๖๙
๒๓	โรงพยาบาลดอนเจดีย์	-	-	๓	๒	-	-	๙	-	-	-	-	๑	-	นายมานพ สุริยวงษ์	๐๙๒ ๒๕๐๘๙๗๔
๒๔	โรงพยาบาลศรีประจันต์	-	-	๙	๑	-	-	๙	-	-	-	-	-	-	งานประชาสัมพันธ์	๐๓๕ ๕๘๑๗๔๙
๒๕	โรงพยาบาลหนองหญ้าไซ	-	-	๓	-	-	-	-	-	-	-	-	-	-	สุพัตรา ปักสิน	๐๘๙ ๔๘๑๖๑๘๙
๒๖	โรงพยาบาลเดิมบางนางบวช	-	-	๙	๑	-	-	-	-	-	-	-	-	-	คุณเพ็ญพิชชา พวงปรีก	๐๘๔ ๘๐๑๖๔๗๕
๒๗	โรงพยาบาลสมเด็จพระสังฆราช องค์ที่ ๑๗	-	-	๑	๑	-	-	๑	-	-	-	-	-	-	น.ส.เนาวรัตน์ คำทุมไสย	๐๘๑ ๘๑๐๔๙๘๙
๒๘	สำนักงาน ป.ภ. จังหวัด	-	๑	-	-	-	-	-	-	-	-	-	-	-	นายเอกภพ จันทร์เพ็ญ	๐๘๙ ๙๖๙๖๘๐๕
๒๙	ที่ว่าการอำเภอด่านช้าง	-	-	-	๒	-	๗	-	-	-	-	-	-	-	ปลัดอำเภอฝ่ายความมั่นคง	๐๓๕ ๕๙๕๐๘๐
๓๐	ที่ว่าการอำเภออุทอง	-	-	-	๒	-	๖	-	-	-	-	-	-	-	ปลัดอำเภอฝ่ายความมั่นคง	๐๓๕ ๕๕๑๐๐๑
๓๑	ที่ว่าการอำเภอดอนเจดีย์	-	-	-	-	-	-	-	-	-	-	-	-	-	ปลัดอำเภอฝ่ายความมั่นคง	๐๓๕ ๕๙๑๐๕๕
๓๒	ที่ว่าการอำเภอหนองหญ้าไซ	-	-	-	๑	-	-	-	-	-	-	-	-	-	ที่ว่าการอำเภอหนองหญ้าไซ	๐๓๕ ๕๗๗๐๐๑
๓๓	โครงการส่งน้ำและบำรุงรักษาสามชุก	-	-	-	-	-	-	-	-	-	-	-	-	-	นายศราวดี ยอดเสนี	๐๓๕ ๔๖๔๔๐๖
๓๔	โครงการส่งน้ำและบำรุงรักษาโพธิ์พระยา	-	-	-	-	-	-	-	-	-	-	-	-	-	นายอาทิตย์ คำนัสติ	๐๘๗ ๕๕๓๓๘๔๓๙

ลำดับที่	หน่วยงาน	รถกู้ภัย			อุปกรณ์กู้ภัย										ผู้รับผิดชอบ (เบอร์โทร.)	โทรศัพท์
		อเนกประสงค์	เคลื่อนที่เร็ว	รถพยาบาล	เครื่องรับ - ส่งวิทยุ	ชุดตัดแก๊ส	เสื้อชูชีพ	เครื่องช่วยหายใจ	ชุดป้องกันสารเคมี	เครื่องตัด/ถ่าง	เครื่องขุดเจาะ	ชุดผจญเพลิง	เครื่องกำเนิดไฟฟ้า	อุปกรณ์ช่วยเหลือกลุ่ม เปราะบาง		
๓๕	โครงการส่งน้ำและบำรุงรักษาดอนเจดีย์	-	-	-	-	-	-	-	-	-	-	-	-	-	นายคมกฤษ ทีวีเวช	๐๘๐ ๔๓๓๙๘๐๙
๓๖	โครงการส่งน้ำและบำรุงรักษากระเสียว	-	-	-	-	-	-	-	-	-	-	-	-	-	นายประยัต เสียวลี	๐๘๖ ๘๒๙๐๕๙๙
๓๗	โครงการส่งน้ำและบำรุงรักษาสองพี่น้อง	-	-	-	-	-	-	-	-	-	-	-	-	-	นายกิตติพงษ์ รักรรยา	๐๘๓ ๖๙๓๙๙๙๓
๓๘	องค์การบริหารส่วนจังหวัด	-	๑	-	-	-	-	-	-	-	-	-	-	-	กองช่าง/กองพัฒนาชนบท	๐๘๑ ๘๕๒๘๕๕๘
๓๙	เทศบาลเมืองสุพรรณบุรี	๔	-	-	-	-	-	-	-	-	-	-	-	-	งานป้องกัน	๐๓๕ ๕๑๑๐๒๑
๔๐	เทศบาลตำบลท่าระหัด	-	-	-	๑๐	-	๒๐	๓	-	-	-	๓	-	-	นายฉัตรชัย โภคาสงเคราะห์	๐๓๕ ๕๒๕๑๔๐
๔๑	เทศบาลตำบลท่าเสด็จ	-	-	-	๖	๒	-	-	-	-	-	-	๑	-	งานป้องกัน/กองช่าง	๐๓๕ ๕๙๗๖๘๒
๔๒	เทศบาลตำบลบางกุ้ง	-	-	-	๑๗	-	-	-	-	-	-	-	-	-	งานป้องกัน	๐๓๕ ๕๙๙๖๗๑
๔๓	เทศบาลตำบลบ้านโพธิ์	-	-	-	๒	-	-	-	-	-	-	-	-	-	นายชานนท์ นาคเกื้อน	๐๓๕ ๔๔๐๕๙๑
๔๔	เทศบาลตำบลโพธิ์พระยา	-	-	-	๑	-	๒๐	-	-	-	-	-	-	-	นายสมบัติ สาทรัมย์พงษ์	๐๙๕ ๙๕๒๕๐๓๘
๔๕	เทศบาลตำบลรั้วใหญ่	-	-	-	-	-	-	-	-	-	-	-	-	-	งานป้องกัน	๐๓๕ ๕๔๓๗๗๔
๔๖	เทศบาลตำบลสวนแตง	๑	-	-	๑	-	-	๓	-	๑	-	๔	-	-	งานป้องกัน	๐๖๓ ๙๖๘๘๙๙๗
๔๗	เทศบาลตำบลหัววังทอง	-	-	-	-	-	-	-	-	-	-	-	-	-	งานป้องกัน	๐๘๒ ๒๒๙๙๗๙๒
๔๘	องค์การบริหารส่วนตำบลโคกโคเฒ่า	-	-	-	๓	-	-	-	-	-	-	-	-	-	นางสาวแสงเดือน ทองสุข	๐๓๕ ๔๔๐๔๑๒
๔๙	องค์การบริหารส่วนตำบลดอนก่ายาน	-	-	-	๑	-	-	-	-	-	-	๒	-	-	นายสมบุญ สุสีสิถิร	๐๓๕ ๔๔๐๔๔๘
๕๐	องค์การบริหารส่วนตำบลดอนโพธิ์ทอง	-	-	-	๖	-	-	-	-	-	-	-	-	-	นายรัชชัย บุตรจันทร์	๐๘๓ ๒๓๒๑๙๔๔
๕๑	องค์การบริหารส่วนตำบลดอนมะสังข์	-	-	-	-	-	-	-	-	-	-	๑	-	-	นายประพันธ์ เสือสังข์	๐๖๔ ๙๔๖๒๐๙๓
๕๒	องค์การบริหารส่วนตำบลลิ้งขัน	-	-	๑	๑	-	-	-	-	-	-	-	-	-	สำนักปลัด	๐๓๕ ๔๔๖๖๕๒-๓

ลำดับที่	หน่วยงาน	รถกู้ภัย			อุปกรณ์กู้ภัย										ผู้รับผิดชอบ (เบอร์โทร.)	โทรศัพท์
		โอนงบประมาณ	เคลื่อนที่เร็ว	รพพยาบาล	เครื่องรับ - ส่งวิทยุ	ชุดตัดแก๊ส	เสื้อชูชีพ	เครื่องช่วยหายใจ	ชุดป้องกันสารเคมี	เครื่องตัด/ถ่าง	เครื่องขุดเจาะ	ชุดผจญเพลิง	เครื่องกำเนิดไฟฟ้า	อุปกรณ์ช่วยเหลือกลุ่มเปราะบาง		
๕๓	องค์การบริหารส่วนตำบลทับตีเหล็ก	-	-	-	๙	-	-	-	-	-	-	๒	-	-	นายสุทธา ทาสี	๐๘๕ ๑๙๗๗๓๑๒
๕๔	องค์การบริหารส่วนตำบลสนามคลี	-	-	-	-	-	-	-	-	-	-	-	-	-	นายเทิดมงคล สุพรรณคง	๐๘๘ ๔๙๐๗๒๖๒
๕๕	องค์การบริหารส่วนตำบลสวนแตง	-	-	-	๑	-	๑๐	๒	-	-	-	๒	-	-	นายสุเมธ ชาวสวนแตง	๐๙๘ ๗๘๕๖๑๘๗
๕๖	องค์การบริหารส่วนตำบลสนามชัย	-	-	-	๑	-	-	-	-	-	-	๙	-	-	งานป้องกันฯ	๐๓๕ ๕๓๕๓๖๓
๕๗	องค์การบริหารส่วนตำบลไผ่ขวาง	-	-	-	๙	-	-	-	-	-	-	๒	-	-	งานป้องกันฯ	๐๓๕ ๔๙๔๖๐๐
๕๘	องค์การบริหารส่วนตำบลพิหารแดง	-	-	-	-	-	-	-	-	-	-	-	-	-	งานป้องกันฯ	๐๘๖ ๗๖๘๖๕๓๖
๕๙	องค์การบริหารส่วนตำบลดอนตาล	-	-	-	-	-	-	-	-	-	-	-	-	-	งานป้องกันฯ	๐๓๕ ๔๔๐๓๘๘
๖๐	องค์การบริหารส่วนตำบลศาลาขาว	๑	-	-	-	-	-	-	-	-	-	-	-	-	งานป้องกันฯ	๐๓๕ ๕๙๙๖๓๕
๖๑	เทศบาลตำบลสามชุก	๓	-	-	๑๐	-	-	-	-	๑	-	๑	-	-	งานป้องกันฯ	๐๓๕ ๕๗๑๑๙๙
๖๒	องค์การบริหารส่วนตำบลกระเสี้ยว	-	-	-	-	-	-	-	-	-	-	-	-	-	งานป้องกันฯ	๐๓๕ ๔๙๖๐๑๖
๖๓	องค์การบริหารส่วนตำบลบ้านสระ	-	-	-	-	-	-	-	-	-	-	-	-	-	งานป้องกันฯ	๐๓๕ ๕๗๒๒๔๓
๖๔	องค์การบริหารส่วนตำบลย่านยาว	-	-	-	-	-	-	-	๑	-	-	-	-	-	งานป้องกันฯ	๐๓๕ ๙๖๙๙๒๘
๖๕	องค์การบริหารส่วนตำบลวังลึก	-	-	-	๑๕	-	-	-	-	-	-	-	-	-	งานป้องกันฯ	๐๙๔ ๖๔๙๕๔๙๔
๖๖	องค์การบริหารส่วนตำบลหนองผักนาก	-	-	-	-	-	-	-	-	-	-	-	-	-	งานป้องกันฯ	๐๓๕ ๔๙๖๕๖๗
๖๗	องค์การบริหารส่วนตำบลหนองสะเดา	-	-	-	-	-	-	-	-	-	-	-	-	-	งานป้องกันฯ	๐๓๕ ๔๗๑๑๑๑
๖๘	เทศบาลตำบลดอนเจดีย์	-	๑	๑	๓๐	-	-	-	-	-	-	๕	-	-	งานป้องกันฯ	๐๘๖ ๗๖๔๖๕๘๖
๖๙	เทศบาลตำบลสระกระโจม	-	-	-	๑๘	-	๑๐	-	-	-	-	-	-	-	งานป้องกันฯ	๐๘๑ ๘๑๕๔๑๓๒
๗๐	องค์การบริหารส่วนตำบลดอนเจดีย์	๑	-	-	๑	-	-	-	-	-	-	-	-	-	งานป้องกันฯ	๐๙๒ ๒๘๐๗๒๙๖

ลำดับที่	หน่วยงาน	รถกู้ภัย			อุปกรณ์กู้ภัย										ผู้รับผิดชอบ (เบอร์โทร.)	โทรศัพท์
		โอนงบประมาณ	เคลื่อนที่เร็ว	รถพยาบาล	เครื่องรับ - ส่งวิทยุ	ชุดตัดแก๊ส	เสื้อชูชีพ	เครื่องช่วยหายใจ	ชุดป้องกันสารเคมี	เครื่องตัด/ถ่าง	เครื่องขุดเจาะ	ชุดผจญเพลิง	เครื่องกำเนิดไฟฟ้า	อุปกรณ์ช่วยเหลือกลุ่ม เปราะบาง		
๗๑	องค์การบริหารส่วนตำบลหนองสาหร่าย	-	-	-	-	-	-	-	-	-	-	-	-	-	งานป้องกันฯ	๐๓๕ ๔๔๐๗๘๒
๗๒	องค์การบริหารส่วนตำบลสระกระโจม	-	-	๑	๒	-	-	-	-	-	-	-	-	-	งานป้องกันฯ	๐๘๔ ๕๕๓๕๒๕๙
๗๓	องค์การบริหารส่วนตำบลไร่รถ	-	-	๒	-	-	-	-	-	-	-	-	-	-	งานป้องกันฯ	๐๘๑ ๒๙๙๖๔๙๗
๗๔	องค์การบริหารส่วนตำบลทะเลบก	-	-	-	๑๒	-	-	-	-	-	-	-	-	-	งานป้องกันฯ	๐๙๒ ๒๘๐๗๒๙๖
๗๕	เทศบาลตำบลศรีประจันต์	-	๑	-	-	-	-	-	-	-	-	-	-	-	นายเฉลิม วงษ์เที่ยง	๐๘๑ ๘๕๗๗๐๔๑
๗๖	เทศบาลตำบลวังยาง	-	-	-	๔	-	-	-	-	-	-	-	-	-	กองช่าง	๐ ๓๕ ๕๒๘๓๕๑
๗๗	เทศบาลตำบลวังน้ำซับ	-	-	-	๓	-	-	-	-	-	๓	๒	-	-	นายคิวพล สุกกลิ่น	๐๓๕ ๕๘๒๓๓๐
๗๘	เทศบาลตำบลปลายนา	-	๑	-	๘	-	-	-	-	-	๔	-	-	-	นายนันท์วัฒน์ ประกอบทรัพย์	๐๘๕ ๒๙๓๓๓๔๕
๗๙	องค์การบริหารส่วนตำบลบ้านกร่าง	-	๒	-	๕๕	-	๑๓	-	-	-	-	-	-	-	จ.ส.อ.ปวีรรัช ดอกตาลยงค์	๐๙๐ ๙๙๘๘๗๙๗
๘๐	องค์การบริหารส่วนตำบลดอนปรู	-	-	-	-	-	-	-	-	-	-	-	-	-	งานป้องกันฯ	๐๓๕ ๔๒๐๐๒๐
๘๑	องค์การบริหารส่วนตำบลศรีประจันต์	๑	-	-	๑๕	-	๕	-	-	-	-	๒	-	-	งานป้องกันฯ	๐๓๕ ๕๘๑๙๕๑
๘๒	องค์การบริหารส่วนตำบลบางงาม	-	-	-	-	-	-	-	-	-	-	-	-	-	งานป้องกันฯ	๐๓๕ ๔๕๕๔๐๑
๘๓	องค์การบริหารส่วนตำบลวังห้ว	-	-	-	-	-	-	-	-	-	-	-	-	-	งานป้องกันฯ	๐๓๕ ๔๕๕๑๐๐
๘๔	องค์การบริหารส่วนตำบลมดแดง	-	-	-	-	-	-	-	-	-	-	-	-	-	งานป้องกันฯ	๐๓๕ ๔๓๕๐๙๓
๘๕	เทศบาลตำบลนางบวช	-	-	-	๗	-	-	-	-	-	-	-	-	-	งานป้องกันฯ	๐๓๕ ๔๓๓๑๑๙
๘๖	เทศบาลตำบลปากน้ำ	-	-	-	๑๐	-	-	-	-	-	-	-	-	-	งานป้องกันฯ	๐๓๕ ๔๓๐๖๔๔
๘๗	เทศบาลตำบลเขาพระ	-	-	๑	-	-	-	-	-	-	-	-	-	-	งานป้องกันฯ	๐๓๕ ๕๗๘๕๐๐
๘๘	เทศบาลตำบลบ่อกรุ	-	-	-	-	-	-	-	-	-	-	-	-	-	งานป้องกันฯ	๐๓๕ ๕๗๕๐๐๒

ลำดับที่	หน่วยงาน	รถกู้ภัย			อุปกรณ์กู้ภัย										ผู้รับผิดชอบ (เบอร์โทร.)	โทรศัพท์
		อเนกประสงค์	เคลื่อนที่เร็ว	รถพยาบาล	เครื่องรับ - ส่งวิทยุ	ชุดตัดแก๊ส	เสื้อชูชีพ	เครื่องช่วยหายใจ	ชุดป้องกันสารเคมี	เครื่องตัด/ถ่าง	เครื่องขุดเจาะ	ชุดผจญเพลิง	เครื่องกำเนิดไฟฟ้า	อุปกรณ์ช่วยเหลือกลุ่ม เปราะบาง		
๘๙	เทศบาลตำบลหนองกระทุ่ม	-	-	๑	-	-	-	-	-	-	-	-	-	-	งานป้องกันฯ	๐๓๕ ๔๗๐๓๔๕
๙๐	องค์การบริหารส่วนตำบลนางบวช	-	-	-	-	-	-	-	-	-	-	-	-	-	งานป้องกันฯ	๐๓๕ ๔๔๐๙๗๕-๖
๙๑	องค์การบริหารส่วนตำบลโคกช้าง	-	๑	-	-	-	-	-	-	-	-	-	-	-	งานป้องกันฯ	๐๓๕ ๔๔๖๘๔๑
๙๒	องค์การบริหารส่วนตำบลบ่อกรู	-	-	-	-	-	-	-	-	-	-	-	-	-	งานป้องกันฯ	๐๓๕ ๕๗๕๘๒๒
๙๓	เทศบาลตำบลเดิมบาง	-	-	-	-	-	-	-	-	-	-	-	-	-	จ.อ.สุจินต์ สวนดอกไม้	๐๘๙ ๘๙๓๕๐๗๗
๙๔	เทศบาลตำบลทุ่งคลี	-	-	-	๗	-	-	-	-	-	-	๑	-	-	งานป้องกันฯ	๐๓๕ ๔๖๘๔๕๔
๙๕	เทศบาลตำบลเขาดิน	-	-	-	-	-	-	-	-	-	-	๒	-	-	นายกิตติ ด้วงเหมือน	๐๓๕ ๔๓๓๕๗๒
๙๖	องค์การบริหารส่วนตำบลเขาพระ	๑	-	-	-	-	-	-	-	-	-	-	-	-	นายสมเสาร์ สัตบุต	๐๓๕ ๕ ๕๔๙๗
๙๗	องค์การบริหารส่วนตำบลหัวเขา	-	-	-	-	-	-	-	-	-	-	-	-	-	สำนักปลัด	๐๓๕ ๔๗๐๐๔๗
๙๘	องค์การบริหารส่วนตำบลห้วยนา	-	-	-	-	-	-	-	-	-	-	-	-	-	นายวิรัตน์ เริ่มรัตน์	๐๓๕ ๕๑๘๐๔๔
๙๙	องค์การบริหารส่วนตำบลป่าสะแก	-	-	-	-	-	-	-	-	-	-	-	-	-	นายสมยศ ภูซัง	๐๓๕ ๕๗๑๕๕๕
๑๐๐	องค์การบริหารส่วนตำบลยางนอน	-	-	-	-	-	-	-	-	-	-	-	-	-	งานป้องกันฯ	๐๓๕ ๔๖๙๒๓๓
๑๐๑	เทศบาลตำบลอุทอง	๑	๑	-	-	-	-	-	-	-	-	-	-	-	งานป้องกันฯ	๐๓๕ ๕๖๔๕๓๐
๑๐๒	เทศบาลตำบลระยาลัย	-	-	-	-	-	-	-	-	-	-	-	-	-	งานป้องกันฯ	๐๓๕ ๕๕๙๑๔๐
๑๐๓	เทศบาลตำบลขุนพิดเพ็ง	-	-	-	-	-	-	-	-	-	-	-	-	-	งานป้องกันฯ	๐๓๕ ๔๔๖๕๑๐-๑
๑๐๔	เทศบาลตำบลท้าวอุทอง	๑	-	-	-	-	-	-	-	-	-	-	-	-	งานป้องกันฯ	๐๓๕ ๕๕๒๙๙๗
๑๐๕	เทศบาลตำบลบ้านดอน	-	-	๑	-	-	-	-	-	-	-	-	-	-	งานป้องกันฯ	๐๓๕ ๔๔๖๕๐๙
๑๐๖	เทศบาลตำบลจรเข้สามพัน	-	-	-	-	-	-	-	-	-	-	-	-	-	งานป้องกันฯ	๐๓๕ ๕๒๘๓๗๗

ลำดับที่	หน่วยงาน	รถกู้ภัย			อุปกรณ์กู้ภัย										ผู้รับผิดชอบ (เบอร์โทร.)	โทรศัพท์	
		อเนกประสงค์	เคลื่อนที่เร็ว	รถพยาบาล	เครื่องรับ - ส่งวิทยุ	ชุดตัดแก๊ส	เสื้อชูชีพ	เครื่องช่วยหายใจ	ชุดป้องกันสารเคมี	เครื่องตัด/ถ่าง	เครื่องขุดเจาะ	ชุดผจญเพลิง	เครื่องกำเนิดไฟฟ้า	อุปกรณ์ช่วยเหลือกลุ่ม เปราะบาง			
๑๐๗	เทศบาลตำบลกระเจียน	-	-	-	-	-	-	-	-	-	-	-	-	-	-	งานป้องกันฯ	๐๓๕ ๔๖๐๕๒๕
๑๐๘	เทศบาลตำบลบ้านช้าง	-	-	-	-	-	๑๐	-	-	-	-	-	-	-	-	งานป้องกันฯ	๐๓๕ ๕๒๘๕๗๕
๑๐๙	องค์การบริหารส่วนตำบลหนองไธสง	-	-	๑	-	-	-	-	-	-	-	-	-	-	-	งานป้องกันฯ	๐๓๕ ๕๖๔๑๘๗
๑๑๐	องค์การบริหารส่วนตำบลดอนคา	-	-	-	-	-	-	-	-	-	-	-	-	-	-	กองช่าง	๐๓๕ ๔๙๕๕๘๘๔
๑๑๑	องค์การบริหารส่วนตำบลพลับพลาไชย	๑	-	๑	-	-	-	-	-	-	-	-	-	-	-	นายพีระศักดิ์ มาตรศรี	๐๓๕ ๔๙๕๐๕๓
๑๑๒	องค์การบริหารส่วนตำบลยั้งทะลาย	-	-	-	-	-	-	-	-	-	-	-	-	-	-	นายประสิทธิ์ ไพเราะ	๐๓๕ ๕๕๕๖๐๑
๑๑๓	องค์การบริหารส่วนตำบลสระพังลาน	-	-	-	-	-	-	-	-	-	-	-	-	-	-	นายรัชชัย แก้วบัวดี	๐๓๕ ๕๕๕๒๗๕
๑๑๔	องค์การบริหารส่วนตำบลดอนมะเกลือ	-	-	-	-	-	-	-	-	-	-	-	-	-	-	งานป้องกันฯ	๐๓๕ ๔๓๒๑๕๕
๑๑๕	เทศบาลเมืองสองพี่น้อง	๒	๑	-	-	-	-	-	-	-	-	-	-	-	-	นายกมล หลักดี	๐๓๕ ๕๓๓๐๑๓
๑๑๖	เทศบาลตำบลทุ่งคอก	-	-	-	-	-	-	-	-	-	-	-	-	-	-	งานป้องกันฯ	๐๓๕ ๕๘๙๑๙๙
๑๑๗	องค์การบริหารส่วนตำบลบ่อสุพรรณ	-	-	๑	๒๐	-	๑	๑	-	-	-	๒	๑	-	-	นายธนวัน ต้นติเกษตรกิจ	๐๓๕ ๔๐๒๒๗๙
๑๑๘	องค์การบริหารส่วนตำบลบางตาเถร	-	-	-	-	-	-	-	-	-	-	-	-	-	-	นายนิธิภัทร กุศลพิทักษ์แดน	๐๖๓ ๑๘๗๘๑๖๗
๑๑๙	องค์การบริหารส่วนตำบลทุ่งคอก	-	๒	-	-	-	-	-	-	-	-	-	-	-	-	งานป้องกันฯ	๐๓๕ ๙๖๙๕๓๓
๑๒๐	องค์การบริหารส่วนตำบลศรีสำราญ	-	-	-	-	-	-	-	-	-	-	-	-	-	-	นายพอ รามจูน	๐๓๕ ๔๗๒๐๕๘
๑๒๑	องค์การบริหารส่วนตำบลหัวโพธิ์	-	-	-	-	-	-	-	-	-	-	-	-	-	-	งานป้องกันฯ	๐๓๕ ๔๗๓๐๙๒
๑๒๒	องค์การบริหารส่วนตำบลหนองบ่อ	-	๑	-	-	-	-	-	-	-	-	-	-	-	-	นายนิคม วรคุณพิเศษ	๐๓๕ ๔๔๐๗๔๒
๑๒๓	องค์การบริหารส่วนตำบลบางตะเคียน	-	-	-	-	-	-	-	-	-	-	-	-	-	-	สำนักปลัด	๐๓๕ ๔๔๐๒๖๕
๑๒๔	องค์การบริหารส่วนตำบลบางเลน	-	๑	-	-	-	-	๑	-	-	-	-	-	-	-	งานป้องกัน	๐๓๕ ๔๔๖๙๑๐

ลำดับที่	หน่วยงาน	รถกู้ภัย			อุปกรณ์กู้ภัย										ผู้รับผิดชอบ (เบอร์โทร.)	โทรศัพท์	
		โอนงบประมาณ	เคลื่อนที่เร็ว	รถพยาบาล	เครื่องรับ - ส่งวิทยุ	ชุดตัดแก๊ส	เสื้อชูชีพ	เครื่องช่วยหายใจ	ชุดป้องกันสารเคมี	เครื่องตัด/ถ่าง	เครื่องขุดเจาะ	ชุดผจญเพลิง	เครื่องกำเนิดไฟฟ้า	อุปกรณ์ช่วยเหลือกลุ่ม เปราะบาง			
๑๒๕	องค์การบริหารส่วนตำบลดอนมะนาว	-	๑	-	๑๐	-	-	-	-	-	-	-	-	-	-	สำนักปลัด	๐๓๕ ๕๖๖๑๙๑-๒
๑๒๖	องค์การบริหารส่วนตำบลบางพลับ	-	-	-	-	-	-	-	-	-	-	-	-	-	-	น.ส.วรรณภา ผิวเฟือก	๐๓๕ ๔๗๒๔๙๐
๑๒๗	องค์การบริหารส่วนตำบลบ้านกุ่ม	-	-	-	-	-	-	-	-	-	-	-	-	-	-	นายธนเดช ก้อนทองคำ	๐๓๕ ๕๒๑๒๙๒
๑๒๘	องค์การบริหารส่วนตำบลบ้านช้าง	-	๑	-	-	-	-	-	-	-	-	-	-	-	-	นายประดิษฐ์ ศรีวารี	๐๓๕ ๔๕๘๒๒๕
๑๒๙	องค์การบริหารส่วนตำบลเนินพระปรางค์	-	-	-	-	-	-	-	-	-	-	-	-	-	-	สำนักปลัด	๐๓๕ ๕๓๐๒๕๑-๒
๑๓๐	เทศบาลตำบลบางปลาหมอ	-	๑	-	-	-	-	-	-	-	-	-	-	-	-	นายอภิชาติ ชโลธร	๐๓๕ ๕๕๘๗๐๖
๑๓๑	เทศบาลตำบลโคกคราม	๑	-	-	๖	๑	๑๐	-	-	-	-	๑๕	-	-	-	นายเกียรติศักดิ์ สุนทรวิภาต	๐๓๕ ๕๕๗๑๙๙
๑๓๒	เทศบาลตำบลบ้านแหลม	-	-	-	-	-	๙	-	-	-	-	-	-	-	-	นายบัณฑิต เสง้วพัฒนา	๐๓๕ ๔๕๘๕๕๒
๑๓๓	เทศบาลตำบลไม้กองดิน	๑	-	-	-	-	-	-	-	-	-	-	-	-	-	งานป้องกันฯ	๐๓๕ ๔๔๐๖๕๘-๙
๑๓๔	เทศบาลตำบลต้นคราม	-	-	-	-	-	-	-	-	-	-	-	-	-	-	พ.จ.อ.ปราโมทย์ แก้วปานกัน	๐๓๕ ๔๔๐๘๘๔
๑๓๕	เทศบาลตำบลตะค่า	๑	-	-	-	-	-	-	-	-	-	-	-	-	-	นายเดชา แพงลาด	๐๓๕ ๕๕๗๕๒๐
๑๓๖	เทศบาลตำบลบ้านแหลมพัฒนา	-	-	-	-	-	๕๐	-	-	-	-	-	-	-	-	อรรณ สุจิโรจน์	๐๓๕ ๔๔๐๘๓๖
๑๓๗	องค์การบริหารส่วนตำบลบางปลาหมอ	-	-	-	-	-	-	-	-	-	-	-	-	-	-	นายไพบุลย์ ยิ้มประเสริฐ	๐๓๕ ๔๕๗๒๐๕
๑๓๘	องค์การบริหารส่วนตำบลองครักษ์	-	-	-	-	-	๕	-	-	-	-	-	-	-	-	นายธนากร มโนธรรม	๐๓๕ ๔๔๖๖๓๗
๑๓๙	องค์การบริหารส่วนตำบลบางใหญ่	-	-	-	-	-	-	-	-	-	-	-	-	-	-	นางสาวณัฐชนัน รวยสูงเนิน	๐๓๕ ๔๗๓๖๑๔
๑๔๐	องค์การบริหารส่วนตำบลวัดโบสถ์	-	-	-	-	-	๑๐	-	-	-	-	-	-	-	-	นายอนุวัฒน์ โสภา	๐๓๕ ๔๔๐๕๗๘
๑๔๑	องค์การบริหารส่วนตำบลสาละ	-	๑	-	-	-	-	-	-	-	-	-	-	-	-	งานป้องกันฯ	๐๓๕ ๕๕๘๘๙๕๓
๑๔๒	องค์การบริหารส่วนตำบลมะขามล้ม	-	๑	-	๗	-	-	-	-	-	-	-	-	-	-	นายวีระ หวลบุตรตา	๐๓๕ ๔๔๐๕๐๕

ลำดับที่	หน่วยงาน	รถกู้ภัย			อุปกรณ์กู้ภัย										ผู้รับผิดชอบ (เบอร์โทร.)	โทรศัพท์	
		อเนกประสงค์	เคลื่อนที่เร็ว	รถพยาบาล	เครื่องรับ - ส่งวิทยุ	ชุดตัดแก๊ส	เสื้อชูชีพ	เครื่องช่วยหายใจ	ชุดป้องกันสารเคมี	เครื่องตัด/ถ่าง	เครื่องขุดเจาะ	ชุดผจญเพลิง	เครื่องกำเนิดไฟฟ้า	อุปกรณ์ช่วยเหลือกลุ่ม เปราะบาง			
๑๔๓	องค์การบริหารส่วนตำบลไม้กองดิน	-	-	-	-	-	-	-	-	-	-	-	-	-	-	นายกำพล จรุงกิจกุล	๐๓๕ ๔๔๖๖๙๙
๑๔๔	องค์การบริหารส่วนตำบลวังน้ำเย็น	-	-	-	-	-	-	-	-	-	-	-	-	-	-	สำนักปลัด	๐๓๕ ๕๒๘๔๑๘
๑๔๕	องค์การบริหารส่วนตำบลจระเข้ใหญ่	-	-	-	-	-	-	-	-	-	-	-	-	-	-	นายภิรมย์ แก้วปาน	๐๓๕ ๔๕๖๒๕๐
๑๔๖	องค์การบริหารส่วนตำบลวัดดาว	-	-	-	-	-	-	-	-	-	-	-	-	๑	นายประทีพ รัตมี	๐๓๕ ๔๔๐๗๘๐	
๑๔๗	เทศบาลตำบลหนองหญ้าไซ	-	-	-	-	-	-	-	-	-	-	-	-	-	-	งานป้องกันฯ	๐๓๕ ๕๗๗๑๕๘
๑๔๘	องค์การบริหารส่วนตำบลหนองหญ้าไซ	-	-	-	๑๐	-	-	-	-	-	-	-	-	-	-	สำนักปลัด	๐๓๕ ๕๗๗๒๔๘
๑๔๙	องค์การบริหารส่วนตำบลหนองโพธิ์	-	-	-	๑	-	-	-	-	-	-	-	๑	-	นายภิญโญ สุขสำราญ	๐๓๕ ๔๖๔๒๗๕	
๑๕๐	องค์การบริหารส่วนตำบลหนองขาม	-	-	-	-	-	-	-	-	-	-	-	-	๓	งานป้องกันฯ	๐๓๕ ๕๙๕๖๐๑	
๑๕๑	องค์การบริหารส่วนตำบลหนองราชวัตร	-	-	-	-	-	-	-	-	-	-	-	-	-	-	ว่าที่ ร.ต.อินทรเดช แสนล้อม	๐๓๕ ๙๖๙๙๒๒
๑๕๒	องค์การบริหารส่วนตำบลแจรงาม	-	-	-	-	-	-	-	-	-	-	-	-	-	-	นายศุภชัย พลายเถาะ	๐๓๕ ๔๔๐๙๘๒
๑๕๓	องค์การบริหารส่วนตำบลทัพหลวง	-	-	-	-	-	-	-	-	-	-	-	-	-	-	นายไพโรจน์ ลาพุมมา	๐๓๕ ๔๔๐๒๒๘
๑๕๔	เทศบาลตำบลด่านช้าง	๓	-	-	-	-	-	-	-	-	-	-	๑	-	นายสุรินทร์ พงสมบูรณ	๐๓๕ ๕๕๕๑๙๙	
๑๕๕	องค์การบริหารส่วนตำบลหนองมะคำโม่ง	-	๒	๑	-	-	-	-	-	-	-	-	-	-	-	นายคมกฤษ ภูผา	๐๓๕ ๙๖๙๙๔๓
๑๕๖	องค์การบริหารส่วนตำบลด่านช้าง	๑	-	๑	-	-	-	๔	-	-	-	-	๒	-	-	นายชยุต กุลสุวรรณ	๐๓๕ ๕๙๕๖๔๐
๑๕๗	องค์การบริหารส่วนตำบลวังคัน	-	-	-	-	-	-	-	-	-	-	-	-	-	-	นายอำนาจ ลิ่มประเดิมธรรม	๐๓๕ ๔๖๖๒๔๒
๑๕๘	องค์การบริหารส่วนตำบลห้วยขมิ้น	-	-	-	-	-	-	-	-	-	-	-	-	-	-	นายสุชาติ ศิลปะหัสดี	๐๓๕ ๕๙๕๖๘๙
๑๕๙	องค์การบริหารส่วนตำบลนิคมกระเสียว	-	-	-	-	-	-	-	-	-	-	-	๒	-	-	สำนักปลัด	๐๓๕ ๕๙๕๖๘๘
๑๖๐	องค์การบริหารส่วนตำบลองค์พระ	-	-	-	-	-	-	-	-	-	-	-	-	-	-	นายอุดม ไทสงวนนาม	๐๓๕ ๔๔๖๒๕๓

ลำดับที่	หน่วยงาน	รถกู้ภัย			อุปกรณ์กู้ภัย										ผู้รับผิดชอบ (เบอร์โทร.)	โทรศัพท์
		อเนกประสงค์	เคลื่อนที่เร็ว	รถพยาบาล	เครื่องรับ - ส่งวิทยุ	ชุดตัดแก๊ส	เสื้อชูชีพ	เครื่องช่วยหายใจ	ชุดป้องกันสารเคมี	เครื่องตัด/ถ่าง	เครื่องขุดเจาะ	ชุดผจญเพลิง	เครื่องกำเนิดไฟฟ้า	อุปกรณ์ช่วยเหลือกลุ่ม เปราะบาง		
๑๖๑	องค์การบริหารส่วนตำบลวังยาว	-	-	-	๒	-	-	-	-	-	-	-	-	-	งานป้องกันฯ	๐๓๕ ๔๔๖๒๖๓
๑๖๒	มูลนิธิเสมอกันตอนเจดีย์	-	๔	-	๑๘	-	-	-	-	๒	-	-	๒	-	นายบรรเทิง วงษ์เที่ยง	๐๘๑ ๗๐๕๘๓๒๓
๑๖๓	มูลนิธิเสมอกันศรีประจันต์	-	-	-	-	-	-	-	-	-	-	-	-	-	นายบารมี เทียงธรรม	๐๘๑ ๗๐๕๘๓๒๓
๑๖๔	สมาคมร่วมใจสวนแตง สุพรรณบุรี	๑	-	๒	-	-	-	-	-	๑	-	-	๒	-	นายเกรียง รักพาณิชย์	๐๘๑ ๒๘๙๔๔๔๔
รวม		๒๕	๒๗	๕๖	๓๔๘	๓	๑๘๕	๗๓	๒	๔	๑	๖๐	๒๐	๔		

**เครื่องจักรกล ยานพาหนะ และเครื่องมืออุปกรณ์
ศูนย์ป้องกันและบรรเทาสาธารณภัยเขต 2 สุพรรณบุรี**

ลำดับ	ประเภทเครื่องจักรกล	จำนวน (คัน/ลำ/ชุด)
๑	รถตรวจการ	๖
๒	รถยนต์บรรทุกเครื่องสูบน้ำระยะไกล	๔
๓	รถยนต์บรรทุกเครื่องสูบน้ำท่วม/ขัง	๔
๔	รถปฏิบัติการเคลื่อนย้ายผู้ประสบภัย	๑๑
๕	รถยนต์กู้ภัยเคลื่อนที่เร็ว พร้อมอุปกรณ์	๘
๖	รถปฏิบัติการกู้ภัยสารเคมีและวัตถุอันตราย	๑
๗	รถบรรทุกขนาดเล็กแบบที่นั่งตอนเดียว	๗
๘	รถบรรทุกขนาดเล็กแบบที่นั่งตอนครึ่ง	๓
๙	รถบรรทุกขนาดเล็กแบบที่นั่ง ๒ ตอน	๘
๑๐	รถโดยสารขนาดเล็ก	๑
๑๑	รถโดยสารขนาดใหญ่	๑
๑๒	รถบริการน้ำมันหล่อลื่น ๔ ตัน ๔ ล้อ	๑
๑๓	รถบริการน้ำมันหล่อลื่น และซ่อมบำรุงเครื่องจักรกล	๑
๑๔	รถบรรทุกน้ำมันเชื้อเพลิง ขนาด ๖,๐๐๐ ลิตร	๑
๑๕	รถบรรทุกเทท้าย ๖ ตัน ๖ ล้อ	๘
๑๖	รถบรรทุกขนาดใหญ่ ๖ ตัน ๖ ล้อ ติดตั้งปั้นจั่น	๑
๑๗	รถบรรทุกขนาดใหญ่ ๑๐ ตัน ๑๐ ล้อ ติดตั้งปั้นจั่น	๒
๑๘	รถบริการซ่อมเคลื่อนที่เร็ว	๑
๑๙	รถหัวลาก	๒
๒๐	รถแทรกเตอร์ตีนตะขาบขนาดใหญ่ LPG	๑
๒๑	รถแทรกเตอร์ตีนตะขาบขนาดกลาง LPG	๑
๒๒	รถแทรกเตอร์ล้อยาง	๑
๒๓	รถตักล้อยาง	๓
๒๔	รถบดล้อเหล็กแบบขับเคลื่อนด้วยตัวเอง	๑
๒๕	รถบดถนนแบบตีนแกะขับเคลื่อนด้วยตัวเอง	๒
๒๖	รถเข็นขนาดใหญ่บรรเทาสาธารณภัย	๑
๒๗	รถดับเพลิงชนิดหอน้ำพร้อมบันไดสูง ๙๐ เมตร	๑
๒๘	รถดับเพลิงชนิดหอน้ำพร้อมบันไดสูง ๓๕ เมตร	๒
๒๙	รถดับเพลิงอาคาร	๕
๓๐	รถดับไฟฟ้าพร้อมอุปกรณ์	๔
๓๑	รถดับเพลิงโฟมและเคมี	๒
๓๒	รถบรรทุกน้ำช่วยดับเพลิง ขนาด ๑๐,๐๐๐ ลิตร	๕

ลำดับ	ประเภทเครื่องจักรกล	จำนวน (คัน/ลำ/ชุด)
๓๓	รถดับเพลิงพร้อมระบบโฟมอัดอากาศแรงดันสูง พร้อมชุดยานยนต์ดับเพลิง ฉีดหมอกน้ำ/โฟม ด้วยระบบควบคุมระยะไกล ขนาด ๑๒๐ ลิตร	๒
๓๔	รถดับเพลิงพร้อมระบบโฟมอัดอากาศแรงดันสูง พร้อมชุดยานยนต์ดับเพลิง ฉีดหมอกน้ำ/โฟม ด้วยระบบควบคุมระยะไกล ขนาด ๖๐ ลิตร	๔
๓๕	รถผลิตน้ำดื่ม	๕
๓๖	รถเครื่องกำเนิดไฟฟ้า ขนาด ๒๐๐ KVA.	๓
๓๗	รถบรรทุกขนาดใหญ่ ๖ ตัน ๖ ล้อ	๘
๓๘	รถชุดล้อยกกุ๊ยกชนิดปรับระดับฐานล้อยกสูงได้ พร้อมอุปกรณ์ชุด-เจาะ-ตัก	๒
๓๙	รถชุดตักไฮดรอลิก	๘
๔๐	รถบรรทุกน้ำขนาด ๖,๐๐๐ ลิตร	๑๔
๔๑	รถเกี่ยดินขนาดใหญ่	๓
๔๒	รถไฟฟ้าส่องสว่างพร้อมเสาสูง	๑
๔๓	เครื่องบดอัดแบบแผ่นสั้นสะเทือน	๓
๔๔	เครื่องสูบน้ำขับเคลื่อนด้วยเครื่องยนต์ดีเซล ติดตั้งบนเทรลเลอร์ลากจูง พร้อมอุปกรณ์ ขนาดท่อส่ง ๑๔ นิ้ว อัตราการสูบ ๒๘,๐๐๐ ลิตร/นาที	๑๘
๔๕	เครื่องสูบน้ำ ขนาดท่อส่ง ๓ นิ้ว	๑๗
๔๖	เครื่องสูบน้ำ	๑๘
๔๗	เครื่องสูบน้ำแบบหาบหาม	๑
๔๘	เครื่องยิงน้ำดับเพลิงแรงดันสูง	๑
๔๙	เครื่องยนต์เรือ	๑๗๘
๕๐	เรือตรวจการณ์กุ๊ยก	๒๐
๕๑	เรือยนต์ท้องแบน	๒๓
๕๒	เรือแอร์โบ้ท	๑
๕๓	เรือไฟเบอร์กลาส	๕๑
๕๔	เรือยาง	๙๑
๕๕	เรือยนต์ท้องแบน (สแตนเลส)	๑
๕๖	ยานไฮเวอร์คราฟท์	๑
๕๗	สะพานแบลีย์	๑
๕๘	อากาศยานไร้คนขับ (UVA/Drone)	๑

บัญชีผู้เชี่ยวชาญด้านสาธารณสุข

บัญชีผู้เชี่ยวชาญด้านสาธารณสุข

ลำดับ	หน่วยงาน	ชื่อนามสกุล	เชี่ยวชาญด้าน	โทรศัพท์มือถือ
๑	กรมป้องกันและบรรเทาสาธารณภัย (คอ.)	นายพีระพงศ์ หมื่นผ่อง	สารเคมีและอาคารถล่ม	๐๘-๑๗๐๑-๔๘๗๖
๒	กรมป้องกันและบรรเทาสาธารณภัย (มส.)	นายจามร เหล่าเมือง	อัคคีภัย	๐๘-๙๙๖๙-๒๙๔๖
๓	โรงพยาบาลอุทอง	นายแพทย์นันทวัฒน์ ปภินวิช	แพทย์เฉพาะทางด้านเวชศาสตร์ฉุกเฉิน	๐-๓๕๙๖-๙๙๗๐
๔	โรงพยาบาลสมเด็จพระสังฆราชองค์ที่ ๑๗	แพทย์หญิงอรฉัตร ศิลานูวัฒน์	แพทย์เฉพาะทางด้านเวชศาสตร์ฉุกเฉิน	๐๘-๘๗๗๑-๗๔๑๖
๕	โรงพยาบาลสมเด็จพระสังฆราชองค์ที่ ๑๗	นางจิตติพร พรหมมาหอม	พยาบาลเวชปฏิบัติฉุกเฉิน	๐๘-๕๕๕๙-๙๙๑๖
๖	โรงพยาบาลศรีประจันต์	นางสาวต้องตา โพธิสุทธิ	พยาบาลเวชปฏิบัติฉุกเฉิน	๐๘-๑๐๐๙-๙๙๑๗
๗	โรงพยาบาลศรีประจันต์	นางอนุสรณ์ ศรีวิเชียร	พยาบาลเวชปฏิบัติฉุกเฉิน	๐๘-๖๐๔๕-๔๔๑๑
๘	โรงพยาบาลสามชุก	นางสาวภาณุมาศ กิตติกรวงศา	พยาบาลเวชปฏิบัติฉุกเฉิน	๐๖-๒๖๙๕-๒๖๙๙
๙	โรงพยาบาลเดิมบางนางบวช	นางฉิพร เทียงแป้น	พยาบาลเวชปฏิบัติฉุกเฉิน	๐๘-๐๒๐๙-๕๐๑๙
๑๐	โรงพยาบาลเดิมบางนางบวช	นางสาวรุจิภาญณ์ เดชาทีป	พยาบาลเวชปฏิบัติฉุกเฉิน	๐๙-๗๑๓๑-๙๒๕๒
๑๑	สำนักงานสถิติจังหวัดสุพรรณบุรี	นายอมรินทร์ กันพงษ์	ดับเพลิง	๐๘-๒๕๒๑-๑๔๑๒
๑๒	สำนักงานสถิติจังหวัดสุพรรณบุรี	นายอนันต์ บุญศรี	ดับเพลิง	๐๖-๔๔๕๖-๑๙๗๙
๑๓	สำนักงานสถิติจังหวัดสุพรรณบุรี	นายศักรินทร์ ศรีสม	ดับเพลิง	๐๘-๖๑๗๙-๔๔๘๘
๑๔	แขวงทางหลวงสุพรรณบุรีที่ ๒ (อุทอง)	นางสุนิสา มุ่งสังเคตุ	วิศวกรจราจร*	๐๘-๑๐๑๘-๑๙๗๖
๑๕	แขวงทางหลวงสุพรรณบุรีที่ ๒ (อุทอง)	นายกฤษณ์ พรหมศิรินนท์	วิศวกรจราจร*	๐๘-๑๕๕๙-๖๓๒๒
๑๖	แขวงทางหลวงสุพรรณบุรีที่ ๒ (อุทอง)	นายปรเมศวร์ สุวรรณพัฒน์	วิศวกรจราจร*	๐๘-๑๙๐๒-๘๙๒๕
๑๗	แขวงทางหลวงสุพรรณบุรีที่ ๒ (อุทอง)	นายวรรณเฉลิม จันทร์เมือง	วิศวกรจราจร*	๐๘-๙๐๓๓-๙๙๕๕
๑๘	แขวงทางหลวงสุพรรณบุรีที่ ๒ (อุทอง)	นายพัทธนันท์ ขอขวัญ	วิศวกรจราจร*	๐๘-๙๒๕๕-๕๐๓๒
๑๙	แขวงทางหลวงสุพรรณบุรีที่ ๒ (อุทอง)	นายพงศธร หอมบุปผา	วิศวกรจราจร*	๐๘-๗๑๗๓-๗๗๘๗
๒๐	แขวงทางหลวงสุพรรณบุรีที่ ๒ (อุทอง)	นายวุฒิชัย พลายนหาร	วิศวกรจราจร*	๐๙-๐๑๔๓-๐๔๕๒
๒๑	แขวงทางหลวงสุพรรณบุรีที่ ๒ (อุทอง)	นายมนตรี สาเฉย	วิศวกรจราจร*	๐๘-๘๕๕๗-๗๖๙๙
๒๒	ที่ว่าการอำเภอศรีประจันต์	นายธนู ขาวปลายนา	งานป้องกันและบรรเทาสาธารณภัย	๐๘-๗๑๕๓-๒๕๖๖
๒๓	ที่ว่าการอำเภอศรีประจันต์	ว่าที่ร้อยตรีอาทิตย์ วรรณโต	งานป้องกันและบรรเทาสาธารณภัย	๐๘-๙๐๘๔-๗๘๘๗
๒๔	ที่ว่าการอำเภอศรีประจันต์	นายอนุวัตร ชัยชนะ	งานป้องกันและบรรเทาสาธารณภัย	๐๘-๗๓๓๒-๗๒๘๘
๒๕	ที่ว่าการอำเภอศรีประจันต์	นายชจร พิกุลขาว	งานป้องกันและบรรเทาสาธารณภัย	๐๙-๒๒๗๖-๒๘๒๙
๒๖	ที่ว่าการอำเภอศรีประจันต์	นายทองมัน บำรุงผล	งานป้องกันและบรรเทาสาธารณภัย	๐๙-๐๗๙๖-๓๐๑๗
๒๗	ที่ว่าการอำเภอศรีประจันต์	นายโกวิท เกิดโพธิ์	งานป้องกันและบรรเทาสาธารณภัย	๐๘-๖๑๖๐-๗๔๑๖
๒๘	ที่ว่าการอำเภอศรีประจันต์	นายพิพล สกุลณี	งานป้องกันและบรรเทาสาธารณภัย	๐๙-๙๑๒๕-๙๒๕๒
๒๙	ที่ว่าการอำเภอศรีประจันต์	จ.ส.อ.ปวีรรัต ดอกตलयงค์	งานป้องกันและบรรเทาสาธารณภัย	๐-๓๕๕๕-๑๐๐๑-๒
๓๐	ที่ว่าการอำเภอศรีประจันต์	จ.ส.อ.นกร กรุทวงษ์	งานป้องกันและบรรเทาสาธารณภัย	๐๖-๕๗๐๙-๙๕๑๙
๓๑	ที่ว่าการอำเภอศรีประจันต์	นายมงคล สกุลณี	งานกู้ชีพกู้ภัย	๐๘-๐๒๐๐-๐๕๑๖
๓๒	ที่ว่าการอำเภอศรีประจันต์	นายณรงค์ศักดิ์ สังวาลทรัพย์	งานกู้ชีพกู้ภัย	๐๘-๖๑๗๓-๗๒๘๓
๓๓	ที่ว่าการอำเภอศรีประจันต์	นายสมมาตร วัชรานต์	งานกู้ชีพกู้ภัย	๐๙-๙๒๙๐-๑๖๖๙
๓๔	ที่ว่าการอำเภอศรีประจันต์	นายเสน่ห์ แก้วศรีงาม	งานกู้ชีพกู้ภัย	๐๘-๖๓๖๖-๐๕๗๖
๓๕	ที่ว่าการอำเภอศรีประจันต์	นายเดชา โพธิ์ศรี	งานกู้ชีพกู้ภัย	๐๙-๒๕๙๑-๕๗๕๗
๓๖	องค์การบริหารส่วนตำบลบ้านสระ	นายวิทยา กล้าหาญ	งานป้องกันและบรรเทาสาธารณภัย	๐๘-๖๐๔๖-๖๗๘๐
๓๗	องค์การบริหารส่วนตำบลบ้านสระ	นายสุวรรณ อุสุวรรณ	งานป้องกันและบรรเทาสาธารณภัย	๐๘-๗๗๕๓-๐๕๗๐
๓๘	องค์การบริหารส่วนตำบลบ้านสระ	นายพรชัย อู่อรุณ	งานป้องกันและบรรเทาสาธารณภัย	๐๘-๖๑๒๙-๙๕๖๑
๓๙	องค์การบริหารส่วนตำบลบ้านสระ	นายอิสรารัฐ ชำโฆมะ	งานป้องกันและบรรเทาสาธารณภัย	๐๙-๖๘๗๘-๘๕๐๕
๔๐	องค์การบริหารส่วนตำบลบ้านสระ	นายวัชระ เกื้อนสวัสดิ์	งานป้องกันและบรรเทาสาธารณภัย	๐-๓๕๕๗-๒๒๔๓
๔๑	องค์การบริหารส่วนตำบลบ้านสระ	นายวิชัย บัวโปรด	งานป้องกันและบรรเทาสาธารณภัย	๐-๓๕๕๗-๒๒๔๓
๔๒	องค์การบริหารส่วนตำบลบ้านสระ	นายวิมล เพ็ญพิง	งานป้องกันและบรรเทาสาธารณภัย	๐-๓๕๕๗-๒๒๔๓
๔๓	องค์การบริหารส่วนตำบลบ้านสระ	นายวีระ เริ่มรัตน์	งานป้องกันและบรรเทาสาธารณภัย	๐-๓๕๕๗-๒๒๔๓
๔๔	องค์การบริหารส่วนตำบลบ้านสระ	นายวีระ อุบล	งานป้องกันและบรรเทาสาธารณภัย	๐-๓๕๕๗-๒๒๔๓
๔๕	องค์การบริหารส่วนตำบลบ้านสระ	นายสมน เกื้อนสวัสดิ์	งานป้องกันและบรรเทาสาธารณภัย	๐-๓๕๕๗-๒๒๔๓
๔๖	องค์การบริหารส่วนตำบลบ้านสระ	นายสวน คงสนธิ	งานป้องกันและบรรเทาสาธารณภัย	๐-๓๕๕๗-๒๒๔๓
๔๗	องค์การบริหารส่วนตำบลบ้านสระ	นายสหัส อู่อรุณ	งานป้องกันและบรรเทาสาธารณภัย	๐-๓๕๕๗-๒๒๔๓
๔๘	องค์การบริหารส่วนตำบลบ้านสระ	นายสายชล บัวโปรด	งานป้องกันและบรรเทาสาธารณภัย	๐-๓๕๕๗-๒๒๔๓
๔๙	องค์การบริหารส่วนตำบลบ้านสระ	นายสำรวม สว่างศรี	งานป้องกันและบรรเทาสาธารณภัย	๐-๓๕๕๗-๒๒๔๓
๕๐	องค์การบริหารส่วนตำบลบ้านสระ	นางสำรย วงษ์สุวรรณ	งานป้องกันและบรรเทาสาธารณภัย	๐-๓๕๕๗-๒๒๔๓
๕๑	องค์การบริหารส่วนตำบลบ้านสระ	นายสุเทพ คาวเรือง	งานป้องกันและบรรเทาสาธารณภัย	๐-๓๕๕๗-๒๒๔๓
๕๒	องค์การบริหารส่วนตำบลบ้านสระ	นายสุนทร โพธิ์ศรี	งานป้องกันและบรรเทาสาธารณภัย	๐-๓๕๕๗-๒๒๔๓

ลำดับ	หน่วยงาน	ชื่อนามสกุล	เชี่ยวชาญด้าน	โทรศัพท์มือถือ
๕๓	องค์การบริหารส่วนตำบลบ้านสระ	นายสุพรชัย พลายละหาร	งานป้องกันและบรรเทาสาธารณภัย	๐-๓๕๕๗-๒๒๔๓
๕๔	องค์การบริหารส่วนตำบลบ้านสระ	นายสุวรรณ อุสุวรรณ	งานป้องกันและบรรเทาสาธารณภัย	๐-๓๕๕๗-๒๒๔๓
๕๕	องค์การบริหารส่วนตำบลบ้านสระ	นายเสน่ห์ ลิ้มภู	งานป้องกันและบรรเทาสาธารณภัย	๐-๓๕๕๗-๒๒๔๓
๕๖	องค์การบริหารส่วนตำบลบ้านสระ	นายหรรษา โพธิ์งาม	งานป้องกันและบรรเทาสาธารณภัย	๐-๓๕๕๗-๒๒๔๓
๕๗	องค์การบริหารส่วนตำบลบ้านสระ	นายอชิวัฒน์ นาคใหม่	งานป้องกันและบรรเทาสาธารณภัย	๐-๓๕๕๗-๒๒๔๓
๕๘	องค์การบริหารส่วนตำบลบ้านสระ	นายอนุสรณ์ บุญรวม	งานป้องกันและบรรเทาสาธารณภัย	๐-๓๕๕๗-๒๒๔๓
๕๙	องค์การบริหารส่วนตำบลบ้านสระ	นายอลงกรณ์ ชาวบ้านกร่าง	งานป้องกันและบรรเทาสาธารณภัย	๐-๓๕๕๗-๒๒๔๓
๖๐	องค์การบริหารส่วนตำบลบ้านสระ	นายชิน กุดจิริะ	งานป้องกันและบรรเทาสาธารณภัย	๐-๓๕๕๗-๒๒๔๓
๖๑	องค์การบริหารส่วนตำบลบ้านสระ	นายณรงค์ฤทธิ์ น้อยเวช	งานป้องกันและบรรเทาสาธารณภัย	๐-๓๕๕๗-๒๒๔๓
๖๒	องค์การบริหารส่วนตำบลบ้านสระ	นายทองพูน สุขภาพ	งานป้องกันและบรรเทาสาธารณภัย	๐-๓๕๕๗-๒๒๔๓
๖๓	องค์การบริหารส่วนตำบลบ้านสระ	นายรัชชชัย กล้าหาญ	งานป้องกันและบรรเทาสาธารณภัย	๐-๓๕๕๗-๒๒๔๓
๖๔	องค์การบริหารส่วนตำบลบ้านสระ	นายนกร สว่างศรี	งานป้องกันและบรรเทาสาธารณภัย	๐-๓๕๕๗-๒๒๔๓
๖๕	องค์การบริหารส่วนตำบลบ้านสระ	นายบุญช่วย นาคใหม่	งานป้องกันและบรรเทาสาธารณภัย	๐-๓๕๕๗-๒๒๔๓
๖๖	องค์การบริหารส่วนตำบลบ้านสระ	นายบุญธรรม คำสุวรรณ	งานป้องกันและบรรเทาสาธารณภัย	๐-๓๕๕๗-๒๒๔๓
๖๗	องค์การบริหารส่วนตำบลบ้านสระ	นายประจักษ์ นุ่มหันต์	งานป้องกันและบรรเทาสาธารณภัย	๐-๓๕๕๗-๒๒๔๓
๖๘	องค์การบริหารส่วนตำบลบ้านสระ	นายประสาท บุญบรรดาล	งานป้องกันและบรรเทาสาธารณภัย	๐-๓๕๕๗-๒๒๔๓
๖๙	องค์การบริหารส่วนตำบลบ้านสระ	นายประสาร บัวโปรด	งานป้องกันและบรรเทาสาธารณภัย	๐-๓๕๕๗-๒๒๔๓
๗๐	องค์การบริหารส่วนตำบลบ้านสระ	นายประสิทธิ์ โพธิ์หอม	งานป้องกันและบรรเทาสาธารณภัย	๐-๓๕๕๗-๒๒๔๓
๗๑	องค์การบริหารส่วนตำบลบ้านสระ	นายประเสริฐ สว่างศรี	งานป้องกันและบรรเทาสาธารณภัย	๐-๓๕๕๗-๒๒๔๓
๗๒	องค์การบริหารส่วนตำบลบ้านสระ	นายไพฑูรย์ สว่างศรี	งานป้องกันและบรรเทาสาธารณภัย	๐-๓๕๕๗-๒๒๔๓
๗๓	องค์การบริหารส่วนตำบลบ้านสระ	นายมะนิต นามประสิทธิ์	งานป้องกันและบรรเทาสาธารณภัย	๐-๓๕๕๗-๒๒๔๓
๗๔	องค์การบริหารส่วนตำบลบ้านสระ	นายจรรยา พลายระหาร	งานป้องกันและบรรเทาสาธารณภัย	๐-๓๕๕๗-๒๒๔๓
๗๕	องค์การบริหารส่วนตำบลบ้านสระ	นายจันทน์ ทวนทอง	งานป้องกันและบรรเทาสาธารณภัย	๐-๓๕๕๗-๒๒๔๓
๗๖	องค์การบริหารส่วนตำบลบ้านสระ	นางจันทร์เพ็ญ รอดปลายนา	งานป้องกันและบรรเทาสาธารณภัย	๐-๓๕๕๗-๒๒๔๓
๗๗	องค์การบริหารส่วนตำบลบ้านสระ	นายคำณ บุญศรี	งานป้องกันและบรรเทาสาธารณภัย	๐-๓๕๕๗-๒๒๔๓
๗๘	องค์การบริหารส่วนตำบลบ้านสระ	นายจรรยา เพ็ญพุ่ม	งานป้องกันและบรรเทาสาธารณภัย	๐-๓๕๕๗-๒๒๔๓
๗๙	องค์การบริหารส่วนตำบลบ้านยาว	นางสาวหทัยชนก พ้อคำ	งานป้องกันและบรรเทาสาธารณภัย	๐๘-๘๘๖๘-๖๘๘๘
๘๐	องค์การบริหารส่วนตำบลวังลึก	นายภาวิฑ์ สรวงปิติภัก	งานป้องกันและบรรเทาสาธารณภัย	๐๙-๔๖๔๙-๕๕๙๔
๘๑	เทศบาลตำบลสามชุก	นายปรีชา มาลาวงษ์	งานป้องกันและบรรเทาสาธารณภัย	๐๙-๖๐๐๒-๕๕๑๓
๘๒	เทศบาลตำบลสามชุก	นายพงศ์ปณต กาบแก้ว	งานป้องกันและบรรเทาสาธารณภัย	๐๘-๑๑๙๔-๔๘๕๐
๘๓	องค์การบริหารส่วนตำบลหนองผักนาก	นายโสภณ สว่างศรี	งานป้องกันและบรรเทาสาธารณภัย	๐๘-๖๑๖๕-๕๕๖๒

บัญชีศักยภาพพื้นฐานด้านสาธารณสุข

ศักยภาพพื้นฐานทางด้านสาธารณสุข

ลำดับ	หน่วยงาน/ โรงพยาบาล	บุคลากร						อุปกรณ์ทางการแพทย์					
		แพทย์	ทันตแพทย์	จิตแพทย์	เภสัชกร	พยาบาล	เจ้าหน้าที่ สาธารณสุข	เครื่องช่วย อสม.	เครื่องช่วย หายใจ	เครื่อง AED	เครื่อง กระตุ้นหัวใจ	เครื่อง EKG	อุปกรณ์ ช่วยชีวิตฉุกเฉิน
๑	สำนักงานสาธารณสุขจังหวัดสุพรรณบุรี	-	-	-	-	๑๑	๔๕	-	-	๑	-	-	-
๒	โรงพยาบาลเจ้าพระยามรราช	๑๒๓	๑๘	๔	๔๑	๖๙๒	๔๐	๒๓๐	๕	๗	๑	๑๐	๑
๓	โรงพยาบาลอุทอง	๑๙	๙	-	๑๖	๑๒๗	๔	๓๒๘	๓๑	๒	๑๒	๒	๒๖
๔	โรงพยาบาลบางปลาม้า	๘	๖	-	๗	๖๕	๔	๑๓๔	๕	๓	๕	๔	๐
๕	โรงพยาบาลด่านช้าง	๑๘	๙	-	๙	๘๓	๑๑	๑๕๗	๑๑	๕	๗	๑๐	๑
๖	โรงพยาบาลสามชุก	๘	๗	-	๗	๕๒	๘	๑๔๔	๕	๑	๕	๖	๑
๗	โรงพยาบาลดอนเจดีย์	๗	๖	-	๖	๖๓	๑๗๐	๑๕๐	๒	๑	๑	๒	๑
๘	โรงพยาบาลศรีประจันต์	๗	๖	-	๗	๖๘	๙	๑๘๗	๕	๕	๕	๕	๕
๙	โรงพยาบาลหนองหญ้าไซ	๗	๕	-	๕	๔๘	๑๙	๒๗๙	๑	๓	๖	๒	๑
๑๐	โรงพยาบาลเดิมบางนางบวช	๑๔	๖	-	๑๔	๙๘	๙	๑๒๓	๑๓	๒	๓	๕	๑
๑๑	โรงพยาบาลสมเด็จพระสังฆราช องค์กรที่ ๑๗	๔๔	๙	๑	๒๒	๒๔๘	๒๑	๑๓๒	๔๓	๑	๒๓	๒๒	๕

บัญชีศูนย์พักพิงชั่วคราว

ศูนย์พักพิงชั่วคราว

ชื่อสถานที่	ที่อยู่				รองรับผู้ อพยพได้ จำนวน (คน)	ผู้รับผิดชอบสถานที่		สิ่งสาธารณูปโภคที่มีอยู่ในปัจจุบัน		
	เลขที่	หมู่บ้าน/ชุมชน	ตำบล	อำเภอ		ชื่อ-สกุล/ตำแหน่ง	หมายเลขโทรศัพท์	ไฟฟ้า	ประปา	สุขา (ห้อง)
สำนักงานเทศบาลตำบลบ้านกร่าง	๒๒๒	๒	บ้านกร่าง	ศรีประจันต์	๕๐๐	นายอนันต์ ศรีเมือง นายกเทศมนตรี	๐-๓๕๕๘-๒๙๒๓	✓	✓	๑๕
ศูนย์ส่งเสริมการเรียนรู้ชุมชนตำบลบ้านกร่าง	๘๐/๖	๔	บ้านกร่าง	ศรีประจันต์	๓๐๐	น.ส.สายทอง กรุทวงษ์ จนท.ประจำศูนย์ส่งเสริมการเรียนรู้	๐๖-๑๘๒๖-๓๕๙๔	✓	✓	๖
วัดสามจุ่น		๑	ดอนปुरु	ศรีประจันต์	๕๐๐	เจ้าอาวาสวัดสามจุ่น	-	✓	✓	๒๐
วัดหนองปล้อง		๖	ดอนปुरु	ศรีประจันต์	๕๐๐	เจ้าอาวาสวัดหนองปล้อง	-	✓	✓	๑๕
วัดห้วยสุวรรณวนาราม		๓	ดอนปुरु	ศรีประจันต์	๕๐๐	เจ้าอาวาสวัดห้วยสุวรรณวนาราม	-	✓	✓	๑๕
วัดโพธิ์นฤมิตร		๔	ดอนปुरु	ศรีประจันต์	๕๐๐	เจ้าอาวาสวัดโพธิ์นฤมิตร		✓	✓	๑๕
โรงเรียนวัดคลองชะอม วัดคลองชะอม		๔	ปลายนา	ศรีประจันต์	๒๐๐	เจ้าอาวาสวัดคลองชะอม	-	✓	✓	๒๕
โรงเรียนวัดหนองสรวง วัดหนองสรวง		๖	ปลายนา	ศรีประจันต์	๒๐๐	ผู้อำนวยการโรงเรียนวัดหนองสรวง	-	✓	✓	๒๕
สำนักงานเทศบาลตำบลปลายนา		๔	ปลายนา	ศรีประจันต์	๔๐๐	นายธนากร พุดขุนทด	๐๘-๖๐๔๕-๖๓๕๘	✓	✓	๒๐
โรงเรียนสว่างสุทธาวิทยา		๖	ปลายนา	ศรีประจันต์	๔๐๐	นายณรงค์ ฐศรีชัย	๐๘-๑๓๘๔-๒๔๖๑	✓	✓	๓๐
โรงเรียนบ้านรางหางม้า วัดสันตาราม		๑	ปลายนา	ศรีประจันต์	๓๐๐	เจ้าอาวาสวัดสันตาราม	๐๙-๕๖๐๓-๐๔๙๔	✓	✓	๑๐
โรงเรียนวัดป่าพระเจ้า วัดป่าพระเจ้า		๕	ปลายนา	ศรีประจันต์	๕๐๐	เจ้าอาวาสวัดป่าพระเจ้า	๐๘-๖๑๗๖-๐๓๙๒	✓	✓	๒๕
วัดม่วงเจริญผล		๖	ศรีประจันต์	ศรีประจันต์	๓๐๐	เจ้าอาวาสวัดลาดปลาเค้า	-	✓	✓	๑๐
วัดลาดปลาเค้า		๕	ศรีประจันต์	ศรีประจันต์	๒๐๐	เจ้าอาวาสวัดลาดปลาเค้า	-	✓	✓	๑๐

ชื่อสถานที่	ที่อยู่				รองรับผู้ อพยพได้ จำนวน (คน)	ผู้รับผิดชอบสถานที่		สิ่งสาธารณูปโภคที่มีอยู่ในปัจจุบัน		
	เลขที่	หมู่บ้าน/ชุมชน	ตำบล	อำเภอ		ชื่อ-สกุล/ตำแหน่ง	หมายเลขโทรศัพท์	ไฟฟ้า	ประปา	สุขา (ห้อง)
โรงเรียนศรีประจันต์เมธีประมุข		๒	ศรีประจันต์	ศรีประจันต์	๕๐๐	ผู้อำนวยการโรงเรียนศรีประจันต์ "เมธีประมุข"	-	✓	✓	๒๐
วัดถั่ว		๑	ศรีประจันต์	ศรีประจันต์	๑๕๐	เจ้าอาวาสวัดถั่ว	-	✓	✓	๑๐
วัดหนองเพียร		๒	บางงาม	ศรีประจันต์	๕๐๐	เจ้าอาวาสวัดหนองเพียร	-	✓	✓	๒๐
วัดโพธาราม		๔	บางงาม	ศรีประจันต์	๓๐๐	เจ้าอาวาสวัดโพธาราม	-	✓	✓	๑๕
โรงเรียนบ้านหนองเพียร		๒	บางงาม	ศรีประจันต์	๒๕๐	ผู้อำนวยการโรงเรียนวัดหนองเพียร	-	✓	✓	๑๕
วัดคลองชะโด		๗	วังหว่า	ศรีประจันต์	๓๐๐	เจ้าอาวาสวัดคลองชะโด	-	✓	✓	๑๕
โรงเรียนบ้านตลาดวังหว่า		๗	วังหว่า	ศรีประจันต์	๓๐๐	ผู้ใหญ่เดชา โพธิ์ศรี	-	✓	✓	๑๕
โรงเรียนวัดดงขี้เหล็ก		๓	วังหว่า	ศรีประจันต์	๓๐๐	ผู้ใหญ่ถวาย ผิวแดง	-	✓	✓	๑๕
โรงเรียนวังหว่าราษฎร์สามัคคี		๕	วังหว่า	ศรีประจันต์	๕๐๐	ผู้อำนวยการโรงเรียนวังหว่าราษฎร์สามัคคี	-	✓	✓	๒๕
วัดเกาะ		๕	วังหว่า	ศรีประจันต์	๕๐๐	เจ้าอาวาสวัดเกาะ	-	✓	✓	๒๕
วัดสี่ปรสเทศ		๖	วังยาง	ศรีประจันต์	๓๐๐	เจ้าอาวาสวัดสี่ปรสเทศ	-	✓	✓	๒๐
วัดบรรไดทอง		๓	วังยาง	ศรีประจันต์	๓๐๐	ผู้ใหญ่บ้านหมู่ที่ ๓	-	✓	✓	๒๐
สำนักงานเทศบาลตำบลวังน้ำซับ		๕	วังน้ำซับ	ศรีประจันต์	๒๐๐	นายกเทศมนตรีตำบลวังน้ำซับ	-	✓	✓	๑๕
วัดเถรพลาย		๑	วังน้ำซับ	ศรีประจันต์	๕๐๐	ผู้ใหญ่บ้านหมู่ที่ ๒ ต.วังน้ำซับ นายพรชัย โพธิ์ศรี	-	✓	✓	๒๐

ชื่อสถานที่	ที่อยู่				รองรับผู้ อพยพได้ จำนวน (คน)	ผู้รับผิดชอบสถานที่		สิ่งสาธารณูปโภคที่มีอยู่ในปัจจุบัน		
	เลขที่	หมู่บ้าน/ชุมชน	ตำบล	อำเภอ		ชื่อ-สกุล/ตำแหน่ง	หมายเลขโทรศัพท์	ไฟฟ้า	ประปา	สุขา (ห้อง)
วัดพังม่วง		๓	วังน้ำซับ	ศรีประจันต์	๕๐๐	เจ้าอาวาสวัดพังม่วง	-	✓	✓	๒๐
วัดห้วยเจริญ		๔	วังน้ำซับ	ศรีประจันต์	๒๕๐	เจ้าอาวาสวัดห้วยเจริญ	-	✓	✓	๒๐
วัดวังปลับเหนือ		๕	มดแดง	ศรีประจันต์	๓๐๐	กำนันธงชัย พุ่มดารา	-	✓	✓	๒๐
สำนักงาน อบต.มดแดง		๕	มดแดง	ศรีประจันต์	๑๐๐	นายก อบต.มดแดง	-	✓	✓	๑๐
โรงเรียนอุ้มทอง		๕	อุ้มทอง	อุ้มทอง	๒๐๐	ผู้อำนวยการโรงเรียนอุ้มทอง	-	✓	✓	
โรงเรียนอุ้มทองศึกษาลัย		๙	อุ้มทอง	อุ้มทอง	๑๕๐	ผู้อำนวยการโรงเรียนอุ้มทองศึกษาลัย	-	✓	✓	
วิทยาลัยการอาชีพอุ้มทอง		๖	หนองไธสง	อุ้มทอง	๒๐๐	ผู้อำนวยการวิทยาลัยการอาชีพอุ้มทอง	-	✓	✓	
โรงเรียนบ้านนเรศ		ม.๔	ดอนเจดีย์	ดอนเจดีย์	๒๐๐	นายรัชชาพงศ์ ปาละพันธ์	๐๙-๒๒๘๐-๗๒๙๖	✓	✓	๘๐
วัดคลอง ๑๖		ม.๗	ดอนเจดีย์	ดอนเจดีย์	๒๐๐	นักป้องกันฯ ปฏิบัติการ				
วัดหนองหลอด		ม.๖	ดอนเจดีย์	ดอนเจดีย์	๒๐๐					
วัดสระศรีเจริญ		ม.๓	ดอนเจดีย์	ดอนเจดีย์	๒๐๐					
บ้านหนองसानแดร		ม.๖	ทะเลบก	ดอนเจดีย์	๒๐๐	นายปริญญา จันทวงษ์	๐๙-๒๕๐๒-๙๖๗๑	✓	✓	๗๐
บ้านสระหลวง		ม.๑๐	ทะเลบก	ดอนเจดีย์	๒๐๐	นักพัฒนาชุมชน				
บ้านทะเลบก		ม.๒	ทะเลบก	ดอนเจดีย์	๒๐๐					
ทต.สระกระโจม		ม.๓	สระกระโจม	ดอนเจดีย์	๒๐๐	จำเริญกรัญญ์ เกตุสุริวงค์	๐๘-๑๑๘๑-๕๔๑๓	✓	✓	๔๐
โรงเรียนสระกระโจมโสภณพิทยา			สระกระโจม	ดอนเจดีย์	๒๐๐	นักป้องกันฯ ปฏิบัติการ				
อบต.ปอกรู	๑	หมู่ ๖	ปอกรู	เดิมบางฯ	๑๐๐	นางอำนาจ ดวงจินดา	๐๘-๑๑๙๒-๑๙๒๙	✓	✓	๖
โรงเรียนบ้านลาด	-	หมู่ ๔	ปอกรู	เดิมบางฯ	๒๐๐	นายวิชัย อิ่มน้อย	-	✓	✓	๒๐
วัดบ้านลาด					๒๕๐					
วัดดอนแก้ว	-	หมู่ ๒	ปอกรู	เดิมบางฯ	๒๐๐	พระวิชัย ปัญญาวิโร	-	✓	✓	๒๐

ชื่อสถานที่	ที่อยู่				รองรับผู้ อพยพได้ จำนวน (คน)	ผู้รับผิดชอบสถานที่		สิ่งสาธารณูปโภคที่มีอยู่ในปัจจุบัน		
	เลขที่	หมู่บ้าน/ชุมชน	ตำบล	อำเภอ		ชื่อ-สกุล/ตำแหน่ง	หมายเลขโทรศัพท์	ไฟฟ้า	ประปา	สุขา (ห้อง)
โรงเรียนวัดสังฆายเถร		๘	สวนแตง	เมืองสุพรรณบุรี	๒๐๐	นางฉวีวรรณ เพ็ญทอง ผู้อำนวยการโรงเรียนวัดสังฆายเถร	๐๘-๑๗๒๒-๒๖๙๘	✓	✓	๓๐

วัดสังฆายเถร		๘	สวนแตง	เมืองสุพรรณบุรี	๑๐๐	พระครูศิริกิตติคุณ เจ้าอาวาสวัดสังฆายเถร	๐๘-๑๙๔๑-๗๒๔๑	✓	✓	๒๐
โรงเรียนวัดวังกุ่ม	๔๔๗	๔	โพธิ์พระยา	เมืองสุพรรณบุรี	๕๐๐	นางสาวสุนิพร แสงดาว	๐๘-๒๒๒๙-๙๗๙๒	✓	✓	
วัดนิเวศน์ปวาราม	๔๔๗	๔	โพธิ์พระยา	เมืองสุพรรณบุรี	๕๐๐	นางสาวสุนิพร แสงดาว	๐๘-๒๒๒๙-๙๗๙๒	✓	✓	
โรงเรียนวัดอู่ยา วัดอู่ยา	-	๑	ดอนก่ายาน	เมืองสุพรรณบุรี	๔๐๐	นายอดุลย์ พลายนัน/ ผู้อำนวยการโรงเรียนวัดอู่ยา	๐๘-๖๕๖๑-๙๒๔๓	✓	✓	๒๕
วัดบางปลาหมอ	-	๒	ดอนก่ายาน	เมืองสุพรรณบุรี	๒๕๐	นายบรรเทา อินทรโชติ/ สมาชิกสภา อบต.ดอนก่ายาน	๐๙-๒๗๑๒-๕๕๑๔	✓	✓	๑๐
โรงเรียนวัดวังพระนอน วัดวังพระนอน	-	๔	ดอนก่ายาน	เมืองสุพรรณบุรี	๖๐๐	นางสาวอมรรัตน์ แสงทองดี/ ผู้อำนวยการโรงเรียนวัดวังพระนอน	๐-๓๕๔๕-๓๐๔๐	✓	✓	๓๐
โรงเรียนวัดนิเวศน์ธรรมาราม	-	๕	ดอนก่ายาน	เมืองสุพรรณบุรี	๕๐๐	นายสยาม ดวงจินดา/ ผู้อำนวยการโรงเรียนนา	๐-๓๕๕๕-๕๐๖๗	✓	✓	๓๐
โรงเรียนวัดพันต่าลิง วัดพันต่าลิง	-	๖	ดอนก่ายาน	เมืองสุพรรณบุรี	๕๐๐	นางสุพัตรา มุลละออง/ ผู้อำนวยการโรงเรียนวัดพันต่าลิง	๐๘-๘๘๔๘-๔๕๐๑	✓	✓	๑๐
วัดดอนกุ่มทิพย์	-	๗	ดอนก่ายาน	เมืองสุพรรณบุรี	๓๐๐	นายมนู พันธุ์แดง/นายเอี่ยม พันธุ์แดง สมาชิกสภา อบต.ดอนก่ายาน	๐๘๒-๒๔๒๓๘๙๖ ๐๘๑-๙๔๗๗๓๘๖	✓	✓	๑๐
วัดจำปา	-	ม.๑	สนามคลี	เมืองสุพรรณบุรี	๒๐๐	นางโสภี พรหมพ่วง ผู้ใหญ่บ้านหมู่ที่ ๑	๐๘-๖๑๖๑-๒๕๙๑	✓	✓	๕
วัดสกุณปักชี	-	ม.๑	สนามคลี	เมืองสุพรรณบุรี	๒๐๐	นางโสภี พรหมพ่วง ผู้ใหญ่บ้านหมู่ที่ ๑	๐๘-๖๑๖๑-๒๕๙๑	✓	✓	๘
วัดจำปี	-	ม.๒	สนามคลี	เมืองสุพรรณบุรี	๑๐๐-๒๐๐	นางสาวอัญชลี เกตุเหลือ ผู้ใหญ่บ้านหมู่ที่ ๒	๐๙-๖๐๕๑-๙๙๖๕	✓	✓	๔
วัดสมอลม	-	ม.๒	สนามคลี	เมืองสุพรรณบุรี	๑๐๐-๒๐๐	นางสาวอัญชลี เกตุเหลือ ผู้ใหญ่บ้านหมู่ที่ ๒	๐๙-๖๐๕๑-๙๙๖๕	✓	✓	๕
วัดสังฆมงคล	-	ม.๓	สนามคลี	เมืองสุพรรณบุรี	๑๐๐-๒๐๐	นายสุเมศ ภูมิเพชร กำนันตำบลสนามคลี	๐๘-๑๗๒๓-๖๑๒๙	✓	✓	๕

ชื่อสถานที่	ที่อยู่				รองรับผู้ อพยพได้ จำนวน (คน)	ผู้รับผิดชอบสถานที่		สิ่งสาธารณูปโภคที่มีอยู่ในปัจจุบัน		
	เลขที่	หมู่บ้าน/ชุมชน	ตำบล	อำเภอ		ชื่อ-สกุล/ตำแหน่ง	หมายเลขโทรศัพท์	ไฟฟ้า	ประปา	สุขา (ห้อง)
วัดผดุงศรัทธาราชภูรี	-	ม.๔	สนามคลี	เมืองสุพรรณบุรี	๑๐๐-๒๐๐	นายสมปอง ทองแท้ ผู้ใหญ่บ้านหมู่ที่ ๔	๐๘-๙๘๘๗-๕๖๓๖	✓	✓	๘
วัดหนองโสน	-	ม.๕	สนามคลี	เมืองสุพรรณบุรี	๑๐๐-๒๐๐	นายชนะพล นาเอี่ยม ผู้ใหญ่บ้านหมู่ที่ ๕	๐๘-๑๐๑๒-๘๓๗๙	✓	✓	๓
วัดสองเขต	-	ม.๕	สนามคลี	เมืองสุพรรณบุรี	๑๐๐-๒๐๐	นายชนะพล นาเอี่ยม ผู้ใหญ่บ้านหมู่ที่ ๕	๐๘-๑๐๑๒-๘๓๗๙	✓	✓	๑๐
ศาลาการเปรียญวัดถ้ำสุธาवास		ม.๕	สนามชัย	เมืองสุพรรณบุรี	๕๐๐	เจ้าอาวาสวัดถ้ำสุธาवास	-	✓	✓	๒๐
โรงเรียนบ้านกิไลแปด		ม.๒	สนามชัย	เมืองสุพรรณบุรี	๕๐๐	ผู้อำนวยการโรงเรียนบ้านกิไลแปด	-	✓	✓	๒๐
โรงเรียนวัดราษฎร์ศรัทธาธรรม วัดราษฎร์ศรัทธาธรรม		บ้านดินเป็ด	ศาลาขาว	เมืองสุพรรณบุรี	๒๐๐	นายสมจิตร บรรจง	๐๘-๗๑๕๙-๒๗๕๕	✓	✓	
โรงเรียนวัดลาดกระจับ วัดลาดกระจับ		บ้านดอนสนวน	ศาลาขาว	เมืองสุพรรณบุรี	๑๐๐	นายถวิล ทองสัมฤทธิ์	๐๘-๖๗๖๒-๙๓๐๗	✓	✓	
วัดวรจันทร์	-	๓	โพธิ์พระยา	เมืองสุพรรณบุรี	๒๐๐	นายสมบัติ สาหรัยพงษ์	๐๙-๕๙๕๒-๕๐๓๘	✓	✓	
วัดสว่างอารมณ์		สมุน	พิหารแดง	เมืองสุพรรณบุรี	๒๐๐	นายประสิทธิ์ ไทยขวัญ	-	✓	✓	
อบต.พิหารแดง		ดอนแค	พิหารแดง	เมืองสุพรรณบุรี	๖๐๐	นายไพฑูรย์ สุดโต	-	✓	✓	
วัดบางกุ้งใต้	-	หมู่ที่ ๑	บางกุ้ง	เมืองสุพรรณบุรี	๓๐๐	พระครูสมุห์พนมธีปธัมโม	-	✓	✓	
วัดบางกุ้งเหนือ	-	หมู่ที่ ๔	บางกุ้ง	เมืองสุพรรณบุรี	๖๐๐	พระครูสุนทรธรรมภินันท์	-	✓	✓	
โรงเรียนบ้านท่าเสด็จ		หมู่ที่ ๖	สระแก้ว	เมืองสุพรรณบุรี	๑๐๐๐	นางนฤมล ปิ่นศิริ	๐๘-๑๙๔๒-๓๑๕๗	✓	✓	๒๐
โรงเรียนวัดมเหยงคณ์ วัดมเหยงคณ์		หมู่ที่ ๑	ท่าระหัด	เมืองสุพรรณบุรี	๒๐๐ ๑๐๐	ผู้อำนวยการโรงเรียนวัดมเหยงคณ์ เจ้าอาวาสวัดมเหยงคณ์	- -	✓	✓	๑๐
วัดโพธิ์ค้อย		หมู่ที่ ๒	ท่าระหัด	เมืองสุพรรณบุรี	๑๐๐	เจ้าอาวาสวัดโพธิ์ค้อย	-	✓	✓	๑๘

ชื่อสถานที่	ที่อยู่				รองรับผู้ อพยพได้ จำนวน (คน)	ผู้รับผิดชอบสถานที่		สิ่งสาธารณูปโภคที่มีอยู่ในปัจจุบัน		
	เลขที่	หมู่บ้าน/ชุมชน	ตำบล	อำเภอ		ชื่อ-สกุล/ตำแหน่ง	หมายเลขโทรศัพท์	ไฟฟ้า	ประปา	สุขา (ห้อง)
วัดท่าโขลง สำนักงานเทศบาล		หมู่ที่ ๓	ท่าระหัด	เมืองสุพรรณบุรี	๘๐ ๑๒๐	เจ้าอาวาสวัดท่าโขลง นายกเทศมนตรีตำบลท่าระหัด	- -	✓ ✓	✓ ✓	๒๙
โรงเรียนวัดคันทต วัดคันทต		หมู่ที่ ๔	ท่าระหัด	เมืองสุพรรณบุรี	๑๔๐ ๑๖๐	ผู้อำนวยการโรงเรียนวัดคันทต เจ้าอาวาสวัดคันทต	- -	✓ ✓	✓ ✓	๒๔
วัดชายทุ่ง		หมู่ที่ ๕	ท่าระหัด	เมืองสุพรรณบุรี	๑๒๐	เจ้าอาวาสวัดชายทุ่ง	-	✓	✓	๑๖
โรงเรียนวัดสวนแตง โรงเรียนสวนแตงวิทยา วัดสวนแตง		บ้านสวนแตง บ้านไร่ บ้านหนองแถม ตลาดสด	สวนแตง	เมืองสุพรรณบุรี	๕๐๐	นายสันต์ โสมโสดา เจ้าพนักงานป้องกันฯ	๐๖-๓๙๖๘-๘๙๙๗	✓	✓	
โรงเรียนวัดพระธาตุ วัดพระธาตุ วัดโรงช้าง		คลองมโนรา วัดพระธาตุ บ้านโรงช้าง	ศาลาขาว	เมืองสุพรรณบุรี	๕๐๐	นายสันต์ โสมโสดา เจ้าพนักงานป้องกันฯ	๐๖-๓๙๖๘-๘๙๙๗	✓	✓	
รร.เมืองสุพรรณบุรี		ม.๕ บ้านหนองพันง	ตลิ่งชัน	เมืองสุพรรณบุรี	๑๐๐	นายนิรุทธ์ เข็มเงิน ผู้อำนวยการโรงเรียนเมืองสุพรรณบุรี	๐-๓๕๔๓-๑๖๙๗	✓	✓	๑๐
วัดสามทอง		ม.๑ บ้านสามทอง	ตลิ่งชัน	เมืองสุพรรณบุรี	๘๐		๐-๓๕๔๒-๓๒๕๐	✓	✓	๑๕
โรงเรียนวัดหนองไผ่		๑	หนองผักนาก	สามชุก	๒๐๐	นางปรานต์ชญาน์ กิริติสุนทรรัชต์	๐-๓๕๔๖-๕๘๕๑	✓	✓	
โรงเรียนวัดโป่งแดง		๒	หนองผักนาก	สามชุก	๒๐๐	นายสมยศ ภูขี้	๐-๓๕๔๔-๐๐๘๗	✓	✓	
อบต.หนองผักนาก		๓	หนองผักนาก	สามชุก	๒๐๐	นายอำนาจ เพ็ชรวงษ์	๐-๓๕๔๙-๖๕๖๗	✓	✓	
โรงเรียนวัดหนองโรง		๔	หนองผักนาก	สามชุก	๒๐๐	นายทินพันธ์ บุญธรรม	๐-๓๕๔๔-๐๑๒๕	✓	✓	
โรงเรียนวัดหนองผักนาก		๕	หนองผักนาก	สามชุก	๒๐๐	นายปริญญา มงคลคุณ	๐-๓๕๔๙-๖๖๑๐	✓	✓	
โรงเรียนวัดหนองสังข์ทอง		๖	หนองผักนาก	สามชุก	๒๐๐	นายวิจิตร เศรษฐสุข	๐-๓๕๔๔-๐๐๘๘	✓	✓	

ชื่อสถานที่	ที่อยู่				รองรับผู้ อพยพได้ จำนวน (คน)	ผู้รับผิดชอบสถานที่		สิ่งสาธารณูปโภคที่มีอยู่ในปัจจุบัน		
	เลขที่	หมู่บ้าน/ชุมชน	ตำบล	อำเภอ		ชื่อ-สกุล/ตำแหน่ง	หมายเลขโทรศัพท์	ไฟฟ้า	ประปา	สุขา (ห้อง)
ศาลาประชาคม ๑ และ ๒	-	๒	สามชุก	สามชุก	๕๐๐	นางนวลพิศ เกลี้ยงทองคำ	๐๘-๑๔๓๓-๘๗๑๑	✓	✓	
โรงเรียนทุ่งแฝกพิทยาคม		๑๑	วังลึก	สามชุก	๓๐๐	ผู้อำนวยการโรงเรียนทุ่งแฝกพิทยาคม	-	✓	✓	๒๐

โรงเรียนวัดทุ่งแฝก		๑๑	วังลึก	สามชุก	๒๐๐	ผู้อำนวยการโรงเรียนวัดทุ่งแฝก	-	✓	✓	๑๐
อาคารอเนกประสงค์ อบต.ย่านยาว	-	หมู่ที่ ๓	ย่านยาว	สามชุก	๑๐๐	นายประเสริฐ สมประสงค์	๐-๓๕๙๖-๙๙๒๘	✓	✓	๖
วัดบ้านสระ โรงเรียนวัดบ้านสระ		หมู่ที่ ๒	บ้านสระ	สามชุก	๑๕๐ ๑๐๐	นายรันสันต์ เปรมทอง ผู้ใหญ่บ้านหมู่ที่ ๒	-	✓	✓	
วัดลาดสิงห์ โรงเรียนวัดลาดสิงห์		หมู่ที่ ๕	บ้านสระ	สามชุก	๑๕๐ ๑๐๐	นายณรงค์ ชูเชิด ผู้ใหญ่บ้านหมู่ที่ ๕	-	✓	✓	
วัดใหม่สระพลอย โรงเรียนวัดใหม่สระพลอย		หมู่ที่ ๓	บ้านสระ	สามชุก	๑๕๐ ๑๐๐	นางแสนสุข อ่วมจรูญ ผู้ใหญ่บ้านหมู่ที่ ๓	-	✓	✓	
วัดโพธิ์สุวรรณ		หมู่ที่ ๙	บ้านสระ	สามชุก	๑๕๐	นางชลอ โพธิ์เจริญ ผู้ใหญ่บ้านหมู่ที่ ๙	-	✓	✓	
อาคารอเนกประสงค์ ทต.หนองหญ้าไซ		ชุมชนศาลเจ้า	หนองหญ้าไซ	หนองหญ้าไซ	๔๐๐	นายสันต์ พงษ์วิริยะธรรม นายกเทศมนตรี	๐๘-๑๙๐๖-๗๘๐๖	✓	✓	๘
วัดหนองหลวง		ชุมชนตลาด	หนองหญ้าไซ	หนองหญ้าไซ	๑,๐๐๐	เทศบาลตำบลหนองหญ้าไซ	๐-๓๕๕๗-๗๑๕๘	✓	✓	๓๐
วัดหนองราชวัตร		หมู่ ๔	หนองราชวัตร	หนองหญ้าไซ	๓๐๐	ว่าที่ ร.ต.อินทรเดช แสนล้อม เจ้าพนักงานป้องกัน	๐๘-๗๐๗๖-๔๔๘๐	✓	✓	๕
วัดหนองทราย		หมู่ ๓	หนองราชวัตร	หนองหญ้าไซ	๕๐๐	ว่าที่ ร.ต.อินทรเดช แสนล้อม เจ้าพนักงานป้องกัน	๐๘-๗๐๗๖-๔๔๘๐	✓	✓	๒๐
วัดมาบพะยอม		หมู่ ๕	หนองราชวัตร	หนองหญ้าไซ	๓๐๐	ว่าที่ ร.ต.อินทรเดช แสนล้อม เจ้าพนักงานป้องกัน	๐๘-๗๐๗๖-๔๔๘๐	✓	✓	๑๐
วัดสุวรรณเจริญธรรม		หมู่ ๔	หนองราชวัตร	หนองหญ้าไซ	๓๐๐	ว่าที่ ร.ต.อินทรเดช แสนล้อม	๐๘-๗๐๗๖-๔๔๘๐	✓	✓	๕

ชื่อสถานที่	ที่อยู่				รองรับผู้ อพยพได้ จำนวน (คน)	ผู้รับผิดชอบสถานที่		สิ่งสาธารณูปโภคที่มีอยู่ในปัจจุบัน		
	เลขที่	หมู่บ้าน/ชุมชน	ตำบล	อำเภอ		ชื่อ-สกุล/ตำแหน่ง	หมายเลขโทรศัพท์	ไฟฟ้า	ประปา	สุขา (ห้อง)
						เจ้าพนักงานป้องกันฯ				
วัดหนองเต่าทอง		หมู่ ๑	หนองราชวัตร	หนองหญ้าไซ	๓๐๐	ว่าที่ ร.ต.อินทรเดช แสนล้อม เจ้าพนักงานป้องกันฯ	๐๘-๗๐๗๖-๔๔๘๐	✓	✓	๑๐
วัดพรสวรรค์		๖	หนองบ่อ	สองพี่น้อง	๕๐๐	นายโสภณ เล้าสมรุ่งเรือง	๐๘-๗๐๗๘-๒๗๐๗	✓	✓	
วัดหนองกระทุ่ม		๕	หนองบ่อ	สองพี่น้อง	๕๐๐	นายโสภณ เล้าสมรุ่งเรือง				
โรงเรียนอาหารสีเขียวพัฒนา ๑ (วัดลาดบัว)		๓	บ้านช้าง	สองพี่น้อง	๒๐๐	นายสมชาย รมโพธิ์สี	๐๘-๒๒๔๖-๙๐๙๗	✓	✓	๑๐
วัดลาดบัวหอม		๓	บ้านช้าง	สองพี่น้อง	๑๐๐	นายสุวรรณ สุขนิรันดร์	๐๖-๒๓๕๗-๕๑๘๔	✓	✓	๒๐
โรงเรียนวัดย่านซื่อ		๔	บ้านช้าง	สองพี่น้อง	๑๕๐	นายสมจิตร รอดละมุล	๐๘-๑๗๕๗-๙๗๐๘	✓	✓	
วัดย่านซื่อ		๔	บ้านช้าง	สองพี่น้อง	๑๕๐	นายราชัน ฤทธิเดช	๐๘-๙๐๖๔-๔๗๓๑	✓	✓	๑๐
โรงเรียนวัดลาดประทุมทอง		๕	บ้านช้าง	สองพี่น้อง	๑๕๐	นายประสิทธิ์ ปิ่นแก้ว	๐๘-๐๖๕๔-๗๙๗๙	✓	✓	๒๐
วัดลาดประทุมทอง		๕	บ้านช้าง	สองพี่น้อง	๑๕๐	นายวันชัย โพธิ์ เจริญ	๐๖-๔๕๔๗-๘๑๗๗	✓	✓	
สำนักงาน อบต.บางเลน		บ้านดอนกระเบื้อง	บางเลน	สองพี่น้อง	๕๐๐	นายดิทีพันธ์ บุรลีนสถาพร	๐๖-๕๓๕๒-๘๕๓๕	✓	✓	
วัดใหม่พิบูลย์ผล		บ้านลาดมะขาม	บางเลน	สองพี่น้อง	๕๐๐	พระมหาชัยยา	-	✓	✓	

บัญชีหอกระจายข่าวประจำหมู่บ้าน/ชุมชน

หอกระจายข่าวประจำหมู่บ้าน/ชุมชน

อำเภอ	ตำบล	หมู่ที่	ผู้รับผิดชอบ		
			ชื่อ - สกุล	ตำแหน่ง	เบอร์โทรศัพท์
เมืองสุพรรณบุรี	พิหารแดง	๑	นายไพฑูรย์ สุดโต	ผู้ใหญ่บ้าน	๐๘-๔๑๑๕-๑๐๓๓
		๒	นายประสิทธิ์ จันทร์สุวรรณ	ผู้ใหญ่บ้าน	๐๘-๑๑๕๓-๐๑๘๒
		๓	นายกิตติณัฐ ศรีวัฒนามสอาด	สมาชิก อบต.	๐๘-๑๑๕๑-๔๕๕๐
		๔	นายเสนาะ เท็งพันธุ์	ผู้ช่วยผู้ใหญ่บ้าน	๐๙-๒๓๖๓-๐๓๗๗
		๕	นางกัญญา เข้มทอง	-	๐๘-๕๕๓๘-๑๗๒๖
		๖	นายชัยวัฒน์ โคกเพ็ง	สมาชิก อบต.	๐๘-๗๑๕๘-๘๐๓๙
	บางกุ้ง	๑	นางสาวปราณีศา เคชนาค	พนักงานเทศบาล	๐-๓๕๕๙-๙๖๗๑
		๒	นายไพโรจน์ วีระสันติธรรม	กำนัน	๐๘-๖๗๕๕-๔๒๔๘
		๓	นายเกรียงศักดิ์ อ้อมทอง	ผู้ใหญ่บ้าน	๐๘-๑๑๕๙-๓๖๕๑
		๔	นายไสว แซ่ล่อ	ผู้ใหญ่บ้าน	๐๘-๑๒๙๙-๐๘๕๖
ดอนโพธิ์ทอง		๒	นายวิจิต สมูลเวช	สมาชิก อบต.	๐๘-๗๑๕๑-๗๒๐๗
		๓	นายจักรพงษ์ เท็งสุวรรณ	ผู้ใหญ่บ้าน	๐๘-๑๑๕๑-๗๑๕๓
		๔	นายหวัน บุญดี	สมาชิก อบต.	๐๘-๖๖๙๑-๗๐๕๖
		๕	นายสมพร กุศลพันธุ์	ผู้ใหญ่บ้าน	๐๙-๔๕๕๖-๑๐๐๗
		๖	นายจักรพงษ์ เอี่ยมน้อย	เลขานายก อบต.	๐๙-๓๔๗๔-๖๔๔๔
		ไผ่ขวาง		๑	นายสมมาส ประทุมวงศ์
๒	นางสาวปริศนา กลั่นใจ			ผู้ใหญ่บ้าน	๐๙-๐๙๗๑-๖๔๐๙
๔	นางกฤษณา เวียงนนท์			ผู้ใหญ่บ้าน	๐๘-๑๓๔๕-๐๓๘๖
๕	วัดธรรมมงคล			-	
สนามคลี				๑	นางโสภี พรหมพ่วง
		๒	นายเฉลิมพล ดีข้า	ปชส.ประจำหมู่บ้าน	๐๘-๑๗๖๓-๕๘๓๗
		๓	นายบรรจง ศรีสมงาม	สมาชิกสภาฯ	๐๘-๙๒๕๕-๗๔๕๑
		๔	นางบังอร สุขเวช	ผอ.รพ.สต.	๐๘-๙๖๙๖-๒๙๑๗
		๕	นายชนะพล นาเอี่ยม	ผู้ใหญ่บ้าน	๐๘-๑๐๑๒-๘๓๗๙
		๖	นายสมพงษ์ ชุ่มสุวรรณ	ผู้ใหญ่บ้าน	๐๘-๙๙๑๕-๖๑๕๐
บ้านโพธิ์		๑	นายอภิรักษ์ สืบเรือง	ผู้ช่วยผู้ใหญ่บ้าน	๐๘-๑๔๓๗-๔๔๙๗
		๒	นายอภิรักษ์ ช่วงทอง	ผู้ใหญ่บ้าน	๐๘-๑๓๔๓-๗๒๗๘
		๓	นายเอื้อน อ่วยสุข	สท.บ้านโพธิ์	๐๘-๑๐๑๕-๑๑๒๘
		๔	เจ้าอาวาสวัดลุ่มบัว	เจ้าอาวาส	
		๕	นายสุชาติ ศรีสมพันธ์	ผู้ใหญ่บ้าน	๐๘-๗๑๗๑-๗๕๑๒
		๖	นายเฉลิม นิมนวล	ผู้ใหญ่บ้าน	๐๘-๗๑๕๖-๒๘๒๗
		๗	นางทวี สุดโต	สท.บ้านโพธิ์	๐๙-๑๘๐๗-๐๐๕๐
		๘	นายวิเชียร ศรีแก้ว	-	๐๘-๕๕๒๖-๑๗๗๕
		๙	นายบุญส่ง จำปาเงิน	ผู้ใหญ่บ้าน	๐๙-๘๖๒๒-๒๗๗๔
ทับตีเหล็ก		๑	นายเอกชัย บรรจงขจรบุญ	ผู้ใหญ่บ้าน	๐๘-๑๗๙๕-๑๘๕๙
		๒	นางมะลิ พานูช	รองนายก	๐๘-๖๗๖๖-๒๓๒๙
		๓	นายสุทธา ทาลี	หัวหน้าสำนักปลัด	๐๘-๑๙๘๑-๓๕๙๗
		๔	นายจรัส ธรรมโชติ	รองประธานสภา	๐๘-๖๐๑๕-๓๐๕๑
		๕	นายขุนแผน ดวงมาลา	กำนัน	๐๘-๗๙๑๗-๙๐๓๑
ดอนมะสังข์		๑	อบต.ดอนมะสังข์	-	๐-๓๕๕๔-๐๒๙๕
		๒	นายคำรณ แก้วปาน	สมาชิก อบต.	๐๘-๕๘๑๑-๐๖๐๑
		๓	นายสมเดช ศรีวิเชียร	สมาชิก อบต.	๐๘-๘๕๕๒-๗๗๑๔
		๔	นายลมัย คุศลใจ	สมาชิก อบต.	๐๘-๑๙๔๑-๑๙๔๑
		๕	นายสิทธิกร วันตา	สมาชิก อบต.	๐๘-๖๑๖๔-๔๖๔๔
โคกโคเฒ่า		๑	น.ส.จินนิกา บุญส่งศรี	คนงานทั่วไป	๐๖-๓๙๑๕-๒๖๙๕
		๒	น.ส.จินนิกา บุญส่งศรี	คนงานทั่วไป	๐๖-๓๙๑๕-๒๖๙๕
		๓	น.ส.จินนิกา บุญส่งศรี	คนงานทั่วไป	๐๖-๓๙๑๕-๒๖๙๕
		๔	น.ส.จินนิกา บุญส่งศรี	คนงานทั่วไป	๐๖-๓๙๑๕-๒๖๙๕
สระแก้ว		๑	นายวิระ เอมวงษ์	ผู้ใหญ่บ้าน	๐๘-๕๐๔๘-๗๘๖๓
		๒	นายสมเดช แดงวงษ์	ผู้ใหญ่บ้าน	๐๘-๖๖๒๗-๓๑๓๘
		๓	นายเฉลิม หนูรัตน์	ผู้ใหญ่บ้าน	๐๘-๖๕๑๓-๐๓๕๘
		๘	นายบุญส่ง ปานจันทร์	ผู้ใหญ่บ้าน	๐๘-๙๙๑๘-๒๐๖๐

อำเภอ	ตำบล	หมู่ที่	ผู้รับผิดชอบ		
			ชื่อ - สกุล	ตำแหน่ง	เบอร์โทรศัพท์
		๙	นางศิริพร เลผล	ผู้ใหญ่บ้าน	๐๘-๔๐๑๑-๐๘๓๒
	สวนแดง	๑	นายพิสิษฐ์ เผ่าพันธ์ศรี	ผู้ใหญ่บ้าน	๐๙-๒๔๖๓-๕๕๕๒
		๒	นายประสาน จำเริญศรี	ผู้ใหญ่บ้าน	๐๘-๖๑๖๓-๓๐๖๕
		๓	นายชาญชัย โสภาศรีพันธ์	กำนัน	๐๘-๑๙๘๑-๗๐๕๙
		๔	นายชูเกียรติ สุพรรณคง	ผู้ใหญ่บ้าน	๐๘-๙๙๑๙-๗๓๗๘
		๕	นายมานิตย์ กองสินแก้ว	ผู้ใหญ่บ้าน	๐๘-๖๐๐๑-๐๔๒๓
		๖	นายมานพ มาตรฐานจิต	ผู้ใหญ่บ้าน	๐๘-๙๗๘๒-๑๖๗๔
		๗	นายธนวัฒน์ บุคคาเลิศ	ผู้ใหญ่บ้าน	๐๘-๙๙๙๔-๙๔๙๘
		๘	นายสมบัติ มุลทา	ผู้ใหญ่บ้าน	๐๘-๔๕๖๙-๖๑๖๑
		๙	นายนิคม อุ่นพัฒนาศิลป์	ผู้ใหญ่บ้าน	๐๘-๑๗๗๗-๐๕๕๒
	โพธิ์พระยา	๑	นายเจษฎา สมใจเพ็ง	จพง.ปชส.ชำนาญงาน	๐๓-๕๕๓๖-๑๔๒๓
		๒	นางรุ่งนภา รามแสง	พนักงานเทศบาล	๐-๓๕๕๔-๖๗๒๖
		๓	นายเจษฎา สมใจเพ็ง	จพง.ปชส.ชำนาญงาน	๐๓-๕๕๓๖-๑๔๒๓
		๔	นายสิริวัฒน์ ภัทรวิริยกุล	ประธานสภา	๐๙-๒๘๘๒-๘๙๙๔
		๕	นางรุ่งนภา รามแสง	พนักงานเทศบาล	๐-๓๕๕๔-๖๗๒๘
		๖	นายเจษฎา สมใจเพ็ง	จพง.ปชส.ชำนาญงาน	๐๓-๕๕๓๖-๑๔๒๓
		๗	นายเจษฎา สมใจเพ็ง	จพง.ปชส.ชำนาญงาน	๐๓-๕๕๓๖-๑๔๒๓
	ท่าระหัด	๑	นายเกษม สุดโต	ประธานชุมชน	๐๘-๕๑๘๙-๖๖๘๖
		๒	นายไพโรจน์ นุ่นแข็ง	ผู้ช่วยผู้ใหญ่บ้าน	
		๓	นายสมบุรณ์ เนตรสว่าง	ประชาชน	๐๘-๑๙๕๔-๔๕๒๑
		๔	นายทองดี มาลาวงษ์	สมาชิกสภา เขต ๒	๐๘-๒๒๙๒-๑๕๓๗
		๕	พระครูสุวรรณ บุญวัฒน์	เจ้าอาวาส	
	ดอนตาล	๑	นายพนา พุ่มพันธุ์ม่วง	ผู้ใหญ่บ้าน	๐๘-๑๗๙๔-๑๖๘๖
		๒	นายประเวศ นาคทับที	ผู้ใหญ่บ้าน	๐๘-๙๙๑๘-๖๑๙๑
		๓	นายเสถียร เทียนขาว	สมาชิก อบต.	๐๘-๑๒๙๓-๔๘๒๕
		๔	นายอุทัย พุดสี	ประธานกองทุนแม่ฯ	๐๘-๙๘๐๐-๙๐๙๓
		๕	นายจำลอง คล้ายน้ำ	ประธานประชาคม	๐๙-๑๘๐๗-๐๐๕๐
	ดลิ่งชัน	๑	นายธีรธรรม ลิ่มสุวรรณ	ผู้ใหญ่บ้าน	๐๘-๑๘๒๗-๓๖๔๑
		๒	นายรุ่งธรรม แก้วทิพย์	ผู้ใหญ่บ้าน	๐๘-๑๐๑๕-๖๘๗๘
		๓	นายบำรุง ผลมุข	ผู้ใหญ่บ้าน	๐๘-๙๘๐๐-๗๘๓๑
		๔	นายเชิดชาย คงมา	ผู้ใหญ่บ้าน	๐๙-๖๘๕๗-๕๖๓๓
		๕	นายชินกรรณ์ ศรีแก้ว	ผช.นักพัฒนาชุมชน	๐-๓๕๕๔-๖๖๕๒
		๖	วัดสวนธรรมจักร	-	
		๗	วัดสระประทุม	-	
	ศาลาขาว	๑	นายณพภรณ์ คชพลาย	นิติกร	๐-๓๕๕๙-๙๖๓๕
		๒	นางสาวขวัญ เอี่ยมศรี	นักจัดการงานทั่วไป ปก.	๐-๓๕๕๙-๙๖๖๖
		๓	นายณพภรณ์ คชพลาย	นิติกร	๐-๓๕๕๙-๙๖๓๕
		๔	นายณพภรณ์ คชพลาย	นิติกร	๐-๓๕๕๙-๙๖๓๕
		๕	นายณพภรณ์ คชพลาย	นิติกร	๐-๓๕๕๙-๙๖๓๕
		๖	นายณพภรณ์ คชพลาย	นิติกร	๐-๓๕๕๙-๙๖๓๕
		๗	นายณพภรณ์ คชพลาย	นิติกร	๐-๓๕๕๙-๙๖๓๕
		๘	นายณพภรณ์ คชพลาย	นิติกร	๐-๓๕๕๙-๙๖๓๕
		๙	นายณพภรณ์ คชพลาย	นิติกร	๐-๓๕๕๙-๙๖๓๕
		๑๐	นายณพภรณ์ คชพลาย	นิติกร	๐-๓๕๕๙-๙๖๓๕
	รั้วใหญ่	๑	อบต.รั้วใหญ่	-	๐-๓๕๕๔-๓๗๗๔
		๒	นายสมชาย ชิมมาทิ	ผู้ใหญ่บ้าน	๐๘-๑๘๐๔-๔๙๖๔
		๓	นายสุรพล ไทยวงษ์	กำนัน	๐๘-๑๗๗๑-๔๔๕๕
		๔	อบต.รั้วใหญ่	-	๐-๓๕๕๔-๓๗๗๔
		๕	นางกัญญาภักดิ์ ใจชื่นดี	ผู้ใหญ่บ้าน	๐๘-๙๔๑๓-๔๕๘๓
		๖	นายสุพจน์ บัวมี	ผู้ใหญ่บ้าน	๐๘-๖๗๗๖-๐๔๓๔
	สนามชัย	๑	น.ส.ณภัทรอริน เจริญธำรงสุ	นัก ปชส.	๐๙-๘๔๔๗-๗๕๕๖
		๒			
		๓			
		๔			

อำเภอ	ตำบล	หมู่ที่	ผู้รับผิดชอบ		
			ชื่อ - สกุล	ตำแหน่ง	เบอร์โทรศัพท์
		๕			
		๖			
	ดอนก่ายาน	๑	นายณัฐธัญพงษ์ จิตใจฉ่ำ	กำนัน	๐๘-๗๑๕๑-๗๕๘๘
		๒	นางสาวฉวีวรรณ ศรีสมพันธุ์	ผู้ใหญ่บ้าน	๐๘-๐๙๐๓-๕๕๕๙
		๓	นายณพัล พันธุ์แดง	ผู้ใหญ่บ้าน	๐๘-๕๒๕๒-๕๙๙๙
		๔	นางกัญจน์ณัฐ เล่ากอที	ผู้ใหญ่บ้าน	๐๘-๑๗๕๕-๘๕๕๙
		๕	นางสาวจินตนา คงศิริ	ผู้ใหญ่บ้าน	๐๘-๖๓๑๕-๐๓๘๕
		๖	นางสาวคณพร แพนพันธุ์อ้วน	ผู้ใหญ่บ้าน	๐๙-๑๕๑๐-๔๕๕๙
		๗	นายสนธิ เรืองทอง	ผู้ใหญ่บ้าน	๐๘-๙๖๑๕-๖๘๔๓
	ดอนก่ายาน	๘	นายไพโรจน์ จรรย์พูนทรัพย์	ผู้ใหญ่บ้าน	๐๘-๑๙๕๗-๑๑๑๙
		๙	นายธนุทอง ประดับบุษ	ผู้ใหญ่บ้าน	๐๘-๑๙๕๗-๕๐๐๒
	ท่าพี่เลี้ยง (ทม.)	๑๓ ชุมชน	คุณนรินทร์ พุทธวงษ์	เจ้าหน้าที่	๐๘-๕๕๑๑-๓๘๗๘
สองพี่น้อง	บ้านกุ่ม	๑	นายจิระศักดิ์ บินแก้ว	ผู้ใหญ่บ้าน	๐๖-๑๖๕๖-๖๐๕๑
		๒	เจ้าหน้าที่ อบต.	อบต.บ้านกุ่ม	๐-๓๕๕๒-๑๒๕๒
		๓	นายสายชล คุรุใจกล้า	ผู้ใหญ่บ้าน	๐๘-๔๗๖๙-๒๙๔๑
		๔	นายสุวิวัฒน์ สกกระสาร	ผู้ใหญ่บ้าน	๐๙-๘๙๕๔-๗๕๒๕
		๕	นายดำรง สุวรรณมโหสถ	กำนัน	๐๘-๑๙๘๑-๔๗๔๐
		๖	นายวินัย เปี่ยมสุขใส	ผู้ใหญ่บ้าน	๐๘-๕๕๒๖-๕๓๓๘
	บางพลับ	๑	นายประจวบ จันทร์ชูช่วย	ผู้ใหญ่บ้าน	๐๘-๑๗๕๕-๕๐๓๔
		๒	นายณรงค์รักษ์ เรืองขจร	ผู้ใหญ่บ้าน	๐๖-๑๔๖๕-๙๓๓๙
		๓	นายพิชัย รัชพงษ์	ผู้ช่วยผู้ใหญ่บ้าน	๐๘-๙๒๒๔-๒๕๕๒
		๔	นายณรงค์ สมเหมาะ	ผู้ใหญ่บ้าน	๐๘-๑๒๖๘-๓๒๕๔
		๕	นางสาววันเพ็ญ อินทร์ปาน	ผู้ใหญ่บ้าน	๐๘-๒๖๗๖-๐๘๘๐
		๖	นายชาญทอง เรืองขจร	ผู้ใหญ่บ้าน	๐๘-๑๑๙๙-๔๗๕๐
		๗	นายจำลอง ผ่องแผ้ว	ผู้ใหญ่บ้าน	๐๘-๗๐๐๙-๙๑๐๐
	บางเลน	๑	นายประพร ธีรรัตน์	ผู้ใหญ่บ้าน	๐๘-๖๕๖๕-๙๖๘๒
		๒	นายไพฑูริย์ เข้มทอง	ผู้ใหญ่บ้าน	๐๘-๗๘๐๒-๘๒๘๔
		๓	นายธเนศ ผิวเผือก	ผู้ใหญ่บ้าน	๐๘-๑๐๐๑-๑๘๘๕
		๔	นายสันติ บุชา	ผู้ใหญ่บ้าน	๐๘-๖๘๐๑-๘๒๘๘
		๕	นายปิยพนธ์ เกียรติชูสกุล	กำนัน	๐๘-๙๓๗๔-๖๖๐๑
		๖	นายปภาภัทร ทองเชื้อ	ผู้ใหญ่บ้าน	๐๘-๑๙๕๑-๒๖๑๔
		๗	นายไพศาล คล้ายมฤค	ผู้ใหญ่บ้าน	๐๘-๗๐๑๔-๔๒๘๘
	ศรีสำราญ	๑	นายชญาต คนดี	ผู้ใหญ่บ้าน	๐๘-๒๒๔๔-๑๔๔๒
		๒	นายสมพร เครือวัลย์	ผู้ใหญ่บ้าน	๐๘-๓๙๑๑-๘๕๓๗
		๓	นายประสิทธิ์ ศรีทองอ่อน	ผู้ใหญ่บ้าน	๘๙-๕๐๘๑-๑๐๑๗
		๔	นายนิรุทธ์ อุ้นให้ผล	ผู้ใหญ่บ้าน	๐๘-๑๓๖๒-๙๑๑๙
		๕	นายวีระวุฒิ รอดเพชร	ผู้ใหญ่บ้าน	๐๘-๕๒๕๘-๗๘๗๕
		๖	นางอำพัน ศรีทอง	ผู้ใหญ่บ้าน	๐๘-๖๓๔๔-๒๖๒๗
		๗	นางสาวยุพิน พ่อคำ	ผู้ใหญ่บ้าน	๐๘-๑๗๓๒-๐๙๐๓
		๘	นายสุชาติ เศรษฐสมบูรณ์	ผู้ใหญ่บ้าน	๐๘-๐๗๘๘-๐๗๖๓
		๙	นายเผ่า ทองมูล	กำนัน	๐๘-๖๐๘๕-๗๑๕๑
		๑๐	นายอำนาจ นักร้อง	ผู้ใหญ่บ้าน	๐๘-๑๘๐๓-๙๕๑๑
		๑๑	นายสุพรรณ อินทร์ศรีวล	ผู้ใหญ่บ้าน	๐๘-๗๑๖๑-๘๓๑๖
		๑๒	นางสาวพัชรินทร์ รูปคมสัน	ผู้ใหญ่บ้าน	๐๙-๒๖๓๓-๙๒๙๙
		๑๓	นายสินชัย ประยูรวงศ์	ผู้ใหญ่บ้าน	๐๘-๓๓๓๕-๑๙๑๔
		๑๔	นายสมจิตร ทองคำ	ผู้ใหญ่บ้าน	๐๙-๘๖๗๔-๙๙๔๙
	ปอสุพรรณ	๑	นายธนสิทธิ์ บันลือศรีสกุล	ส.อบต.	๐๘-๑๙๕๔-๗๕๖๙
		๒	นายมนตรี คำใหญ่	ผู้ใหญ่บ้าน	๐๘-๑๑๕๒-๙๗๒๙
		๓	นายพิเชษฐ์ กาบทอง	ผู้ใหญ่บ้าน	๐๘-๙๕๐๙-๗๖๔๐
		๔	นายทงศักดิ์ ตันติเกษตรกิจ	รองนายก อบต.	๐๙-๒๘๘๕-๒๘๘๔
		๕	นายจาร์วัฒน์ ตันติภักดิ์ทรัพย์	ผู้ใหญ่บ้าน	๐๘-๑๗๖๓-๗๓๑๔
		๖	นายพิชาติ ห้วยหงษ์ทอง	ผู้ใหญ่บ้าน	๐๘-๑๗๓๕-๕๑๘๑
		๗	นายสมจิตร สีนวล	ผู้ใหญ่บ้าน	๐๘-๙๕๖๘-๖๕๗๙
		๘	นายเขื่อน แพนปั้น	ผู้ใหญ่บ้าน	๐๘-๒๒๙๙-๐๕๓๒

อำเภอ	ตำบล	หมู่ที่	ผู้รับผิดชอบ		
			ชื่อ - สกุล	ตำแหน่ง	เบอร์โทรศัพท์
		๑๑	นายทองลอย ผิวเกลี้ยง	ผู้ใหญ่บ้าน	๐๘-๑๗๕๘-๖๔๖๑
		๑๔	นายสุเชาว์ ผาสุก	ผู้ใหญ่บ้าน	๐๘-๙๐๗๘-๔๗๕๕
		๑๕	นายวีรยุทธ อุดมทานต์	ผู้ใหญ่บ้าน	๐๘-๙๕๕๐-๑๘๓๖
		๑๖	นายเทอดศักดิ์ ขำสุนทร	ผู้ใหญ่บ้าน	๐๘-๗๑๖๒-๕๒๗๓
		๑๘	นายมนู เชื้องอ้าหลวง	รองนายก อบต.	๐๙-๕๕๔๕-๗๗๕๑
	ดอนมะนาว	๑	นางลอน ใจตรง	ผู้ใหญ่บ้าน	๐๘-๕๒๑๕-๘๘๙๖
		๒	นางยุพา น้ำใจเพชร	ผู้ใหญ่บ้าน	๐๙-๘๓๔๖-๗๒๒๗
		๓	นายวิชัย ปานอำพันธ์	ผู้ใหญ่บ้าน	๐๘-๕๒๙๙-๓๐๔๘
		๔	นายกานต์ ออมสิน	ผู้ใหญ่บ้าน	๐๘-๖๘๐๒-๘๒๖๙
		๕	นายขวัญชัย ออมสิน	ผู้ใหญ่บ้าน	๐๘-๕๒๙๐-๔๗๗๐
		๖	นายเกียรติศักดิ์ ศรีบุญ	ผู้ใหญ่บ้าน	๐๘-๑๘๐๗-๙๑๙๕
		๗	นายสิริพงษ์ ฤทธิเผ่าพันธุ์	กำนัน	๐๘-๑๘๐๓-๐๘๙๙
	ต้นตาล	๑	นายอนุ ศรีภักดี	กำนัน	๐๘-๗๐๘๔-๙๔๖๘
		๒	นายปราศัย จินดาอินทร์	ผู้ใหญ่บ้าน	๐๘-๙๗๖๒-๔๒๙๔
		๓	น.ส.สมพร ปานทองคำ	ผู้ใหญ่บ้าน	๐๘-๑๒๒๙-๑๘๖๑
		๖	นางนงนุช พัวไพโรจน์	ผู้ใหญ่บ้าน	๐๘-๖๕๕๖-๓๘๑๒
	บ้านช้าง	๑	นายสมลักษณ์ ศรีสิงห์	กำนัน	๐๘-๙๑๕๕-๖๘๘๘
		๓	นายธเนศ พรหมณีสกุล	ผู้ใหญ่บ้าน	๐๙-๔๖๖๕-๔๗๓๕
		๔	นายประภาส โพธิ์เจริญ	อดีตกำนัน	๐๘-๑๘๕๒-๒๑๕๗
		๕	นายวันชัย โพธิ์เจริญ	ผู้ใหญ่บ้าน	๐๘-๗๑๕๑-๕๒๔๙
	บางตาเถร	๔	นายวิสูตร สาสีผล	กำนัน	๐๙-๕๙๑๕-๕๕๘๙
		๖	นายครุฑชิต ฤกษ์โหรา	ผู้ใหญ่บ้าน	๐๘-๗๐๕๙-๕๒๕๖
		๘	นายฉัตรชัย ศรีภักดี	ผู้ใหญ่บ้าน	๐๙-๔๓๑๓-๑๔๑๕
		๑๐	นายสุชาติ ศรีภักดี	ผู้ใหญ่บ้าน	๐๘-๙๑๘๕-๙๓๘๕
		๑๐	นางบุญมา เหมือนดั่ง	ผู้ช่วยผู้ใหญ่บ้าน	๐๘-๕๒๙๑-๕๓๑๖
		๑๓	นายสมจิตร เชื้อรามัญ	ผู้ช่วยผู้ใหญ่บ้าน	๐๘-๗๑๐๖-๒๐๕๓
		๑๔	นายเชียว รุ่งแจ้งดี	สมาชิก อบต.	๐๘-๙๐๐๖-๐๐๔๐
		๑๖	นายชัชวาลย์ จันทร์เจริญ	ผู้ช่วยผู้ใหญ่บ้าน	๐๖-๔๒๘๘-๒๙๐๙
	บางตะเคียน	๒	นายสุวรรณ สุรีย์แสง	กำนัน	๐๘-๙๒๓๕-๕๔๐๙
		๗	นายฉัตรชัย ขาวชัยนาท	ผู้ใหญ่บ้าน	๐๘-๖๒๗๕-๖๒๐๘
	หนองบ่อ	๑	นายธีรศักดิ์ ว่องกิจอุสาหะ	ผู้อำนวยการกองช่าง	๐๘-๑๔๘๙-๘๔๖๔ ๐-๓๕๕๔-๐๗๔๒
		๒			
		๓			
		๔			
		๕			
		๖	นายธีรศักดิ์ ว่องกิจอุสาหะ	ผู้อำนวยการกองช่าง	๐๘-๑๔๘๙-๘๔๖๔ ๐-๓๕๕๔-๐๗๔๒
		๗			
		๘			
		๙			
	หัวโพธิ์	๑	นางดวงพร ใจเก่งดี	ผู้ใหญ่บ้าน	๐๘-๑๘๐๙-๓๕๙๓
		๒	นายมานพ ช่างเรือนกกุล	ผู้ใหญ่บ้าน	๐๘-๑๒๕๒-๖๕๔๒
		๓	นายชำนาญ ละอองนวล	ผู้ใหญ่บ้าน	๐๘-๓๓๑๐-๘๔๓๓
		๔	นายฉัตรชัย นิมนงค์	ผู้ใหญ่บ้าน	๐๘-๓๖๒๔-๕๙๓๕
		๕	นายวีรวุฒิ ภูมรินทร์	ผู้ใหญ่บ้าน	๐๙-๘๘๓๐-๙๗๑๗
		๖	น.ส.กัญญารัตน์ น้ำใจดี	ผู้ใหญ่บ้าน	๐๘-๖๑๖๕-๑๗๙๙
		๘	นางพเยาว์ อริกุล	ผู้ใหญ่บ้าน	๐๘-๙๙๒๑-๑๔๕๔
		๙	น.ส.เตชินี กระตือทอง	ผู้ใหญ่บ้าน	๐๘-๑๙๙๕-๕๙๔๔
		๑๐	นายทองคำ ใจรู้รอบ	ผู้ใหญ่บ้าน	๐๘-๕๗๐๐-๙๕๐๒
		๑๑	นายภูวนาด แสงเพชร	ผู้ใหญ่บ้าน	๐๘-๕๗๐๓-๑๘๕๑
		๑๒	นายล้อมพงษ์ ทองแท้	ผู้ใหญ่บ้าน	๐๘-๒๒๔๖-๓๒๘๖
		๑๓	นายสาโรจน์ คงสีดี	ผู้ใหญ่บ้าน	๐๘-๗๑๖๔-๘๓๕๔
		๑๔	นายสมพร สิงห์	ผู้ใหญ่บ้าน	๐๘-๑๔๐๖-๕๒๙๘
	ทุ่งคอก	๑	นายสถาพร สิริเลิศสุนทร	ผู้ใหญ่บ้าน	๐๘-๑๘๘๐-๔๖๕๔
		๒	นายทองเพียร ใจซื่อ	ผู้ใหญ่บ้าน	๐๘-๑๔๓๗-๘๙๑๙

อำเภอ	ตำบล	หมู่ที่	ผู้รับผิดชอบ		
			ชื่อ - สกุล	ตำแหน่ง	เบอร์โทรศัพท์
		๓	นายธนาคม ขจีรัตน์วัฒนา	ผู้ใหญ่บ้าน	๐๘-๑๗๔๓-๗๒๗๐
		๔	นายสมหวัง ใจเอื้อย	ผู้ใหญ่บ้าน	๐๘-๑๗๐๓-๙๔๓๘
		๕	นายปรีชา ขายสีอ่อน	ผู้ใหญ่บ้าน	๐๘-๔๑๕๙-๔๓๕๓
		๖	นายกอบกุล ใจโต	ผู้ใหญ่บ้าน	๐๘-๑๘๕๘-๘๐๙๔
		๗	นายวิวัฒน์ กลัดอยู่	ผู้ใหญ่บ้าน	๐๖-๕๖๐๔-๔๗๓๕
		๘	น.ส.สุปราณี พอค้า	ผู้ใหญ่บ้าน	๐๘-๑๘๙๐-๓๓๖๐
		๙	นายจง ใจเอื้อย	ผู้ใหญ่บ้าน	๐๙-๘๐๗๐-๔๑๗๖
		๑๐	นายอนันต์ธวัฒน์ จินดารัตน์	กำนัน	๐๘-๙๐๕๔-๔๒๑๔
		๑๑	นายสมพงษ์ สำเนียงหวาน	ผู้ใหญ่บ้าน	๐๘-๑๘๘๐-๑๖๘๗
		๑๒	นางศิริมา หนูแดง	ผู้ใหญ่บ้าน	๐๘-๐๖๕๓-๗๔๗๖
		๑๓	นางสุภาพ หมื่นราษฎร์	ผู้ใหญ่บ้าน	๐๘-๙๒๓๖-๖๒๑๙
		๑๔	นายมานพ เขียวหวาน	ผู้ใหญ่บ้าน	๐๘-๙๘๕๗-๙๙๗๓
		๑๕	นายวิเชียร ใจซื่อ	ผู้ใหญ่บ้าน	๐๘-๗๗๖๘-๙๐๖๘
		๑๖	น.ส.ชนันภรณ์ สุวรรณเล็ก	ผู้ใหญ่บ้าน	๐๘-๗๗๖๘-๙๐๖๘
	เนินพระปรางค์	๑	นายสัมพันธ์ ดันดีเกษตรกิจ	ผู้ใหญ่บ้าน	๐๘-๑๗๐๕-๑๒๗๐
		๒	นายพิษณุ ศรีอนันท์	กำนัน	๐๘-๑๐๔๔-๙๙๙๓
		๓	นายณรงค์ เขียวบำรุง	ผู้ใหญ่บ้าน	๐๘-๑๐๖๖-๕๖๐๘
		๔	นายพิพัฒน์ โคสวน	ผู้ใหญ่บ้าน	๐๘-๐๔๒๙-๘๕๕๖
		๕	นายอภิชัย คำหอมรื่น	ผู้ใหญ่บ้าน	๐๘-๗๐๑๗-๓๖๖๙
	ทม.สองพี่น้อง		นายนาวิ ธรรมกุล	จนท.ทม.	๐๘-๒๒๓๑-๑๔๕๖
เดิมบางนางบวช	เดิมบาง	๑	นายศุภฤกษ์ นุ่มดี	ผู้ใหญ่บ้าน	๐๘-๖๐๗๕-๐๓๕๕
		๒	นายสันติ โพธิ์ไธ	กำนัน	๐๘-๕๕๐๓-๓๖๕๖
		๓	นายลำเลิศ นกเล็ก	ผู้ใหญ่บ้าน	๐๘-๙๑๓๓-๗๐๖๘
		๔	นายทรงพล ยิ้มแย้ม	ผู้ใหญ่บ้าน	๐๘๐๖๒๔๔๙๑๗
			จนท.อบต.	ประธานสภา	
		๕	นายทวีศักดิ์ หลีกลอย	ผู้ช่วยผู้ใหญ่บ้าน	๐๘-๙๑๕๕-๓๖๖๓
		๖	นายสมชาย โพธิ์สุวรรณ	ผู้ใหญ่บ้าน	๐๘-๖๐๙๒-๐๘๔๐
		๘	นายมานิช มั่นปาน	ผู้ใหญ่บ้าน	๐๘-๕๕๕๐-๗๒๓๘
		๙	นายสายันต์ ลมุดเทศ	ผู้ใหญ่บ้าน	๐๙-๙๑๒๖-๘๒๓๘
		๑๐	นางกมลทิพย์ จันทร์น้อม	ผู้ใหญ่บ้าน	๐๘-๙๙๑๖-๓๖๘๔
			นายสายชล เกตุทิม	ผู้ช่วยผู้ใหญ่บ้าน	๐๘-๓๗๐๘-๘๕๒๔
		๑๑	นายถาวร คำแฝง	ผู้ใหญ่บ้าน	๐๘-๔๔๒๗-๘๙๙๐
	เขาดิน	๑	นายสมพงษ์ แก้วน้อย	ผู้ใหญ่บ้าน	๐๘-๖๐๓๐-๑๒๙๙
		๒	นายธนฉัตร ชื่นเอี่ยม	ผู้ใหญ่บ้าน	๐๙-๕๗๗๑-๒๙๙๔
		๓	นายพรชัย โฆษิตเจริญกุล	กำนัน	๐๘-๑๙๔๖-๓๑๑๓
		๔	นายมนู เหมือนแก้ว	ผู้ใหญ่บ้าน	๐๙-๑๒๕๕-๓๕๕๖
		๕	นายถนัด เหมือนแก้ว	ผู้ใหญ่บ้าน	๐๘-๖๗๖๖-๒๑๗๙
		๖	นายวิรัช แฉวลา	ผู้ใหญ่บ้าน	๐๘-๑๗๗๖-๘๑๖๒
		๗	นายมงคลชัย ผลโกษณ์	ผู้ใหญ่บ้าน	๐๙-๙๕๑๔-๕๓๖๕
		๘	นายสงบ เหมกุล	ผู้ใหญ่บ้าน	๐๘-๑๑๔๔-๒๐๙๔
		๙	นางสุยีน รุ่งกำจัด	ผู้ใหญ่บ้าน	๐๘-๒๒๔๕-๕๓๐๙
			นายสุยีน รุ่งกำจัด	ผู้ใหญ่บ้าน	๐๘-๒๒๔๕-๕๓๐๙
		๑๑	นางสาวกัลยกร ทิตววรรณะ	ผู้ใหญ่บ้าน	๐๖-๒๙๔๙-๒๕๙๕
		๑๒	นายถวิล เหมือนแก้ว	ผู้ใหญ่บ้าน	๐๘-๑๑๕๖-๖๘๙๐
	ทุ่งคลี	๑	นายพีรพงษ์ ธีบุญเจริญ	ผู้ใหญ่บ้าน	๐๘-๗๙๙๕-๙๔๓๕
		๒	นายวิเชตุ พิงสำนึก	ผู้ใหญ่บ้าน	๐๘-๗๐๐๐-๘๓๔๒
		๓	นายแสวง สุวรรณ	กรรมการ	๐๘-๔๕๗๐-๓๒๒๖
		๔	นายไพฑูรย์ เสียงแจ่ม	ผู้ใหญ่บ้าน	๐๘-๑๗๐๔-๑๖๘๔
		๕	จำเอกชนินทร์ ใจดี	สมาชิก	๐๖-๓๙๙๔-๑๓๕๕
		๖	นายประยุทธ ชิตดวงษ์	ผู้ใหญ่บ้าน	๐๘-๒๒๕๓-๙๙๑๐
		๗	นายนิรุตต์ แสงสว่าง	กำนัน	๐๖-๑๓๘๓-๔๙๔๘
		๘	นายประเสริฐ สิงห์ไชย	ผู้ใหญ่บ้าน	๐๘-๐๗๘๘-๓๐๓๑
	หนองกระทุ่ม	๑	พระครูอาทิตย์ เอกอ้น	เจ้าอาวาส	๐๘-๒๒๑๘-๔๓๗๒
		๑	นายอภิชาติ จันทร์ลอย	ผู้ใหญ่บ้าน	๐๘-๙๐๐๒-๕๕๓๓

อำเภอ	ตำบล	หมู่ที่	ผู้รับผิดชอบ		
			ชื่อ - สกุล	ตำแหน่ง	เบอร์โทรศัพท์
		๒	นายสุชาติ กาฬภักดี	กำนัน	๐๘-๔๓๔๕-๓๕๘๘
			นายพนมกร กาฬภักดี	เจ้าหน้าที่	๐๘-๕๒๕๕-๔๕๑๔
			นายธีระศักดิ์ ทัดเกษร	ผู้ช่วยผู้ใหญ่บ้าน	๐๘-๖๗๕๐-๕๕๐๑
		๓	นายทองดี กาฬภักดี	ผู้ใหญ่บ้าน	๐๘-๖๐๐๓-๖๕๑๓
		๔	นายคว้น กาฬภักดี	ผู้ใหญ่บ้าน	๐๘-๐๑๐๑-๑๕๕๖
		๕	นายบุญเสริม โฉมเชิด	ผู้ใหญ่บ้าน	๐๘-๒๐๙๖-๐๕๓๙
		๖	นายสมเดช กาฬภักดี	ผู้ใหญ่บ้าน	๐๘-๕๕๕๖-๔๒๒๘
			นายทองใหม่ กาฬภักดี	ผู้ใหญ่บ้าน	๐๘-๒๗๒๖-๘๕๐๖
		๗	นายกีฬา ศิลธรรม	ผู้ช่วยผู้ใหญ่บ้าน	
			นางกุหลาบ วงษ์อำมาต	ผู้ใหญ่บ้าน	๐๘-๑๐๑๖-๗๐๐๓
		๘	นายมานะ กาฬภักดี	ผู้ใหญ่บ้าน	๐๘-๑๑๙๗-๖๗๔๙
	เขาพระ	๑	นายวิสุทธิสาร แดงทอง	ผู้ใหญ่บ้าน	๐๘-๘๘๐๓-๐๓๐๐
		๒	นายเลลา ขาวม่วงขวัญ	ผู้ใหญ่บ้าน	๐๘-๑๐๔๘-๑๓๘๑
			นายประพันธ์ ศิลปชัย	ผู้ช่วยผู้ใหญ่บ้าน	
		๒	นายธนกร อินทร์เจริญ	ผู้ช่วยผู้ใหญ่บ้าน	
		๘	นายณรงค์ อำทอง	เจ้าหน้าที่	๐๘-๔๑๘๖-๗๗๕๐
		๑๐	นายธีร์ สัจจะวงษ์รัตน์	ผู้ใหญ่บ้าน	๐๘-๑๑๒๒-๓๓๙๖
		๑๑	นางพยนต์ สะอาดพุ่ม	ผู้ใหญ่บ้าน	๐๘-๖๐๓๗-๓๕๓๐
	วังศรีราช	๑	นางสาววรรณ พวงมาลี	ผู้ใหญ่บ้าน	๐๘-๕๒๕๐-๐๘๓๙
		๔	นายสุรินทร์ ลำจวน	เจ้าหน้าที่	๐๘-๖๑๗๑-๕๕๘๘
	นางบวช	๑	นายบุญเสริม ปานเพชร	ผู้ใหญ่บ้าน	๐๘-๙๒๕๒-๕๕๐๖
		๒	นางสังเวียน ธิญเจริญ	ผู้ใหญ่บ้าน	๐๘-๕๑๘๐-๖๐๓๐
		๓	นางมงคล ไจบริสุทธิ์	กำนัน	๐๘-๙๘๓๐-๗๓๖๕
		๔	นายกิตติภักดิ์ ละมัยเทศ	ผู้ช่วยผู้ใหญ่บ้าน	๐๘-๑๙๙๕-๙๘๘๓
		๕	นางอรสา โสขมา	ผู้ใหญ่บ้าน	๐๘-๖๐๓๘-๑๖๓๑
		๖	นายเจริญชัย รักศรี	ผู้ช่วยผู้ใหญ่บ้าน	๐-๙๕๒๒-๑๒๓๗
		๗	นายประยงค์ เขียวโรจน์	ผู้ใหญ่บ้าน	๐๘-๖๑๐๔-๙๙๗๙
		๘	นางบังเอิญ เล็กลับ	ผู้ใหญ่บ้าน	๐๙-๘๖๙๓-๖๙๔๕
		๙	นายวิชัย รอดศิริ	ผู้ช่วยผู้ใหญ่บ้าน	๐๙-๕๐๔๖-๑๙๐๓
		๑๐	นางจารุวรรณ ตันติจิตจาธรณ์	ผู้ใหญ่บ้าน	๐๘-๔๒๘๘-๒๓๘๑
	บ่อกรู	๑	น.ส.สุพิชญ์ดา กาฬภักดี	เจ้าหน้าที่	๐๙-๕๓๕๘-๕๖๕๙
		๒	นายนิคม กาฬภักดี	ผู้ใหญ่บ้าน	๐๘-๖๑๖๗-๐๒๒๓
		๓	นายเจษฎากร ทองไพรวรรณ	ผู้ใหญ่บ้าน	๐๘-๑๑๙๑-๒๐๖๗
		๔	นางปรานอม ชำกล้า	ผู้ใหญ่บ้าน	๐๙-๖๘๖๑-๐๑๑๖
		๕	นายวิรัช จันทร์	ผู้ใหญ่บ้าน	๐๘-๕๙๓๒-๒๖๐๕
		๖	นายนวน กาฬภักดี	ผู้ใหญ่บ้าน	๐๘-๙๖๑๑-๑๙๘๓
		๗	นางจางุรินทร์ สีวันนา	กำนัน	๐๘-๑๗๔๓-๕๑๒๒
	ยางนอน	๑	นายลัคนิน ม่วงจีน	ผู้ใหญ่บ้าน	๐๘-๔๘๙๓-๐๙๐๙
			นายสันต์ จันทร์ลอย	ผู้ช่วยผู้ใหญ่บ้าน	
		๒	นายอาทิตย์ สิงข์ทอง	ผู้ใหญ่บ้าน	๐๘-๒๒๔๕-๕๕๕๒
			นายมนุชย์ กลิ่นน้ำหอม	นายก	
		๓	นายบัญญัติ ปานเพชร	ผู้ใหญ่บ้าน	๐๘-๑๙๘๑-๒๖๑๗
		๔	นายอมร มະนาวหวาน	ผู้ใหญ่บ้าน	๐๘๑๐๑๖๓๑๙
		๕	นายเจริญ มະนาวหวาน	กำนัน	๐๘-๗๐๒๒-๗๐๔๐
		๖	นายรัก ทองขาว	ผู้ใหญ่บ้าน	๐๘-๙๐๖๓-๓๐๕๖
		๗	นายสนอง ช้างวงศ์	ผู้ใหญ่บ้าน	๐๘-๔๔๑๓-๘๕๖๑
	โคกช้าง	๑	นายดำเนิน ทวีสุข	ผู้ใหญ่บ้าน	๐๘-๖๗๐๑-๔๐๔๙
		๒	นายสุชาติ มั่นปาน	ผู้ใหญ่บ้าน	๐๘-๐๘๔๓-๕๓๐๓
		๓	นายไพฑูล ปิ่นทอง	ผู้ใหญ่บ้าน	๐๘-๙๙๐๒-๙๖๘๙
		๔	นายเอกสิทธิ์ ภักดี	ผู้ใหญ่บ้าน	๐๙-๒๗๖๘-๗๗๐๘
		๕	นายสุรดี อุบลเหนือ	ผู้ใหญ่บ้าน	๐๘-๙๐๐๙-๕๕๐๐
		๖	นายสมาน เนตรมา	ผู้ใหญ่บ้าน	๐๘-๑๗๕๖-๖๒๙๖
		๗	นายวิวัฒน์ ใจดี	กำนัน	๐๘-๖๑๒๔-๔๑๑๐
			นายชัยยุทธ ยิ้มยิ้ม	เจ้าหน้าที่	

อำเภอ	ตำบล	หมู่ที่	ผู้รับผิดชอบ		
			ชื่อ - สกุล	ตำแหน่ง	เบอร์โทรศัพท์
		๘	นายเจริญ ปานา	ผู้ใหญ่บ้าน	๐๘-๙๐๘๕-๐๓๕๕
		๙	นายชอล ยิ้มจันทร์	ผู้ใหญ่บ้าน	๐๘-๖๒๐๔-๗๗๗๒
		๑๐	นายสมชาย แดงเงิน	ผู้ใหญ่บ้าน	๐๘-๓๗๑๘-๗๗๕๑
	หัวนา	๑	นายจรีเมธ ลำควน	ผู้ใหญ่บ้าน	๐๘-๐๗๘๘-๐๓๗๘
		๒	นางสุดสายชล จินสุขแสง	ผู้ใหญ่บ้าน	๐๘-๖๐๕๔-๒๔๑๔
		๓	นายณันต์กิจ เปี่ยมรอด	ผู้ใหญ่บ้าน	๐๘-๖๕๔๑-๐๙๓๕
		๔	นายสุทธิรักษ์ รัตนภากร	ผู้ใหญ่บ้าน	๐๘-๙๙๑๓-๐๖๐๐
		๕	นายอดุลย์ รุ่งโรจน์	ผู้ใหญ่บ้าน	๐๙-๘๒๕๐-๙๖๗๗
		๖	นายเอนก สิงห์สม	ผู้ใหญ่บ้าน	๐๙-๒๙๗๕-๘๒๕๕
		๗	นายชนะ เสริมตะกุก	ผู้ช่วยผู้ใหญ่บ้าน	
	ป่าสะแก	๒	นายวิรัช ทองไพรวรรณ	ผู้ใหญ่บ้าน	๐๙-๐๔๓๙-๓๖๕๘
		๕	นายมล สระคำ	ผู้ใหญ่บ้าน	๐๘-๗๑๕๖-๘๗๐๕
		๖	นายประสาน ทองไพรวรรณ	เจ้าหน้าที่	๐๘-๓๘๘๕-๑๒๘๓
	ปากน้ำ	๑	นายยุทธนา ถึงทอง	ผู้ใหญ่บ้าน	๐๙-๗๒๕๖-๖๓๗๕
		๒	นายชัยวุฒิ รุ่งโรจน์	ผู้ใหญ่บ้าน	๐๘-๖๕๔๗-๓๕๖๘
		๓	นายทงศักดิ์ นิลน้อย	ผู้ใหญ่บ้าน	๐๘-๑๘๘๘-๔๗๙๕
		๔	นายอดิศักดิ์ เข็มเงิน	ผู้ใหญ่บ้าน	๐๙-๑๒๘๐-๕๑๙๑
		๕	นายบุญเลิศ ภูมรงค์	กำนัน	๐๘-๘๙๗๙-๗๗๘๕
		๖	นายเข็มเงิน โฉมเขียด	ผู้ช่วยผู้ใหญ่บ้าน	๐๘-๗๑๖๑-๙๒๙๕
			นายไชยยันต์ อยู่ศรี	ผู้ใหญ่บ้าน	๐๘-๖๕๐๗-๕๕๔๕
			นายบุญธรรม บัวปรอท	ผู้ช่วยผู้ใหญ่บ้าน	๐๘-๗๗๕๔-๐๕๕๑
			นายเข็มเงิน โฉมเขียด	ผู้ช่วยผู้ใหญ่บ้าน	๐๘-๗๑๖๑-๙๒๙๕
			นายอัครังค์ โฉมเขียด	ผู้ช่วยผู้ใหญ่บ้าน	๐๘-๖๕๐๗-๕๕๔๕
		๗	นายสิทธิโชค เทพพันธ์	ผู้ใหญ่บ้าน	๐๘-๑๐๐๘-๕๕๖๕
	หัวเขา	๑	นายธนู ทองรอด	ผู้ใหญ่บ้าน	๐๘-๙๘๙๑-๕๒๗๑
		๒	นายธีรวัฒน์ น้ำแก้ว	ผู้ใหญ่บ้าน	๐๘-๓๑๒๑-๕๐๔๙
		๒		เจ้าหน้าที่	
		๓	นายมานพ พวงมาลี	ผู้ใหญ่บ้าน	๐๘-๗๓๖๙-๕๔๑๒
		๔	นายทศพล ปรีกษา	ผู้ใหญ่บ้าน	๐๘-๔๗๒๑-๖๓๔๙
		๕	นายจำเนียง ยิ้มสุข	ผู้ใหญ่บ้าน	๐๘-๐๔๓๑-๑๔๑๒
		๕	นายหลอ ขุมทอง	ผู้ช่วยผู้ใหญ่บ้าน	
		๖	นายวรารักษ์ บุญประเสริฐ	ผู้ใหญ่บ้าน	๐๘-๓๗๕๐-๐๗๘๖
		๗	นายชุมแพ สุขโข	ผู้ใหญ่บ้าน	๐๘-๔๐๑๓-๘๒๖๘
		๘	นายชาติ จงมีทรัพย์มาก	ผู้ใหญ่บ้าน	๐๘-๑๐๑๘-๖๑๕๐
		๙	นายชัยยศ สุพรรณ	ผู้ใหญ่บ้าน	๐๙-๕๙๐๔-๕๑๖๕
		๑๐	นายธีรพงษ์ บุญประเสริฐ	กำนัน	๐๙-๐๑๔๐-๔๔๑๑
		๑๑	นายบำรุง เอกอัน	ผู้ใหญ่บ้าน	๐๙-๒๕๒๕-๕๓๖๔
		๑๒	นายสุเทพ สุขแก้ว	ผู้ใหญ่บ้าน	๐๙-๘๒๗๑-๔๗๔๔
บางปลาม้า	กฤษณา	๒	นายมานพ คล้ายมาลา	ผู้ใหญ่บ้าน	๐๘-๗๕๒๘-๓๘๔๑
		๖	นายสุเทพ ศรีเงินงาม	ผู้ใหญ่บ้าน	๐๘-๑๔๓๔-๒๙๘๙
		๗	นายเพียว เขียวอ่อน	ผู้ใหญ่บ้าน	๐๘-๑๑๙๕-๐๘๓๖
	โคกคราม	๑	นายเสาร์ แก้ววิชิต	ผู้ใหญ่บ้าน	๐๙-๕๗๐๒-๔๕๒๑
		๒	นายสวัสดิ์ คนทน	ผู้ใหญ่บ้าน	๐๘-๒๒๙๙-๕๕๗๔
		๓	นายถวิลศักดิ์ วงศ์โพธิ์	ผู้ใหญ่บ้าน	๐๘-๐๙๓๑-๘๙๔๘
		๘	นายสมเกียรติ ปานอุทัย	ผู้ใหญ่บ้าน	๐๘-๖๑๖๓-๐๔๓๓
		๙	นายสมพงษ์ สิริทอง	ผู้ใหญ่บ้าน	๐๙-๘๘๘๑-๙๕๕๖
		๑๑	นางกรณาพร คำพันธ์	กำนัน	๐๙-๒๖๔๕-๒๘๘๘
		๑๒	นายบุญฤทธิ์ จันทร์สำอาง	ผู้ใหญ่บ้าน	๐๘-๖๘๑๙-๐๗๖๔
	จรเข้ใหญ่	๑	นายอาหาร ทองธรรมชาติ	ผู้ใหญ่บ้าน	๐๘-๕๓๗๒-๒๘๖๐
		๒	นายกมลასน์ เอี่ยมสุวรรณ	ผู้ใหญ่บ้าน	๐๘-๙๕๑๕-๕๕๗๒
			นายภิรมย์ แก้วปาน	รองปลัด อบต.จรเข้ใหญ่	๐๘-๙๙๑๘-๔๘๖๒
		๓	นางดวง เกิดเจริญ	ผู้ใหญ่บ้าน	๐๘-๕๓๑๗-๐๓๓๙
		๔	นายสัญญา พลเลิศ	กำนัน	๐๘-๕๘๓๑-๐๖๓๙
		๕	นายสาโรจน์ สะอาดเอี่ยม	ผู้ใหญ่บ้าน	๐๙-๕๗๙๗-๐๗๑๘

อำเภอ	ตำบล	หมู่ที่	ผู้รับผิดชอบ		
			ชื่อ - สกุล	ตำแหน่ง	เบอร์โทรศัพท์
		๖	น.ส.วิไลรัตน์ สะอาดเอี่ยม	ผู้ใหญ่บ้าน	๐๙-๔๔๙๕-๐๓๗๕
		๗	นายศุภโชค ไม้เนียม	ผู้ใหญ่บ้าน	๐๘-๗๘๑๙-๓๕๗๓
		๘	นายเฉลิมชัย โคนแพ	ผู้ใหญ่บ้าน	๐๘-๗๔๑๑-๕๕๐๖
		๙	นายธัชชัย บุษบรรณ	ผู้ใหญ่บ้าน	๐๘-๙๒๔๖-๕๖๓๘
	ตะค่า	๒	นายเดชา พงกลาง	นักป้องกันและบรรเทาสาธารณภัย ชก.	๐๘-๙๓๗๘-๘๔๔๙
		๖	นายไพฑูริย์ ยิ้มประเสริฐ	ผู้ใหญ่บ้าน	๐๘-๑๕๒๗-๔๕๕๒
		๗	นายเรวัตติ แหวนทองคำ	ผู้ใหญ่บ้าน	๐๘-๑๔๕๗-๒๐๗๖
	บางปลาม้า	๑	นายพิเชษฐ แกลงกิจ	ผู้ใหญ่บ้าน	๐๘-๗๖๖๖-๑๗๘๔
		๒	พ.อ.ท.จักรวรรณ์ วิชัยยันต์	เจ้าพนักงานธุรการชำนาญงาน	๐๘-๖๑๑๑-๗๕๕๙
		๓	นายจำรัส พิมพ์มีลาย	ผู้ใหญ่บ้าน	๐๘-๓๘๗๒-๘๒๔๖
		๔	นายหวล พิมพ์ใจใส	ผู้ใหญ่บ้าน	๐๘-๔๐๒๑-๕๕๐๘
		๕	นายนิธินาส ดิษฐวุฒิ	ผู้ใหญ่บ้าน	๐๘-๗๙๐๐-๒๔๔๗
		๖	นายบรรเจิด แก้ววิชิต	กำนัน	๐๘-๑๘๘๐-๖๖๓๔
		๗	นายธวัชชัย คล้ายสุบรรณ	ผู้ใหญ่บ้าน	๐๙-๙๑๒๖-๕๕๑๘
		๘	นายไพโรจน์ ถิ่นฐาน	ผู้ใหญ่บ้าน	๐๖-๒๔๓๖-๙๕๕๔
		๙	นายธนสิทธิ์ ทองตัน	ผู้ใหญ่บ้าน	๐๙-๕๗๕๖-๐๘๔๙
		๑๐	นายทองสุข รัตนบุชา	ผู้ใหญ่บ้าน	๐๘-๕๔๘๙-๐๔๔๑
		๑๑	นายชูศักดิ์ สนวนคง	ผู้ใหญ่บ้าน	๐๘-๔๗๐๑-๕๔๔๑
		๑๒	นายชอบ ทองแถม	ผู้ใหญ่บ้าน	๐๘-๙๒๑๑-๐๗๐๑
	บางใหญ่	๑	นายสมบัติ น้อยอุทัย	ผู้ใหญ่บ้าน	๐๘-๒๒๔๔-๖๔๕๘
		๓	นายกิตติภูมิ แสงทับทิม	ผู้ใหญ่บ้าน	๐๘-๙๘๑๖-๒๓๓๑
		๔	นายลิขิต พูลสมบัติ	ผู้ใหญ่บ้าน	๐๘-๙๒๓๑-๑๑๙๑
		๕	นายไพฑูริย์ ยิ้มเป็นสุข	ผู้ใหญ่บ้าน	๐๘-๙๒๕๖-๕๐๙๐
		๖	นายสุชาติ หงษ์ทอง	ผู้ใหญ่บ้าน	๐๘-๑๑๙๐-๕๐๗๘
		๗	นายทองเหมาะ เทียนปัญญา	ผู้ใหญ่บ้าน	๐๘-๒๒๕๖-๗๕๖๖
		๘	นายนิธินันท์ ศรีพล	ผู้ใหญ่บ้าน	๐๘-๕๓๕๕-๑๔๗๔
	บ้านแหลม	๑	นางสมพร ชันอควร	ผู้ช่วยผู้ใหญ่บ้าน	๐๙-๕๑๑๖-๙๖๒๙
			ทต.บ้านแหลมพัฒนา	จนท.เทศบาล	๐-๓๕๕๔-๐๘๓๖
		๒	นางศรินทร กั้นแก้ว	นักจัดการ	๐๘-๖๑๗๒-๙๒๔๖
		๓	นายวิฑูรย์ พรหมประพันธ์	ประธานสภา	๐๘-๖๕๗๑-๖๕๘๕
			นายธีรพงษ์ เรืองใจหลัก	ผู้ใหญ่บ้าน	๐๘-๙๐๑๐-๑๕๗๑
		๔	นายถาวร พูลกำลัง	สารวัตรกำนัน	๐๙-๑๑๙๒-๒๐๙๓
		๕	นายสมพร รัศมี	ผู้ใหญ่บ้าน	๐๘-๖๗๙๖-๐๕๗๗
	ไผ่กองดิน	๑	นายบุญเสริม สุกปานทอง	ผู้ใหญ่บ้าน	๐๘-๖๑๑๓-๕๒๖๔
		๒	นายชาติชาย เจริญผล	ผู้ใหญ่บ้าน	๐๘-๙๑๔๒-๒๓๑๖
		๓	นายสุพัฒน์ เกิดวิชัย	ผู้ใหญ่บ้าน	๐๘-๙๗๑๑-๖๐๘๑
		๔	นายสุทธิพงษ์ ล้มไถ่	นักป้องกันและบรรเทาสาธารณภัย ชก.	๐๘-๑๓๘๔-๖๕๑๙
		๕	นางสาวสมลักษณ์ จันทร์ตรี	ผู้ใหญ่บ้าน	๐๘-๑๐๑๑-๘๑๒๘
		๖	นายระเด่น ฉายแสง	ผู้ใหญ่บ้าน	๐๖-๑๕๐๘-๗๓๓๐
		๗	นายสายัณต์ ชุนรักษ์	ผู้ใหญ่บ้าน	๐๖-๔๐๒๙-๑๒๑๙
		๘	นายวาริ น้อยสำเนียง	อาสาสมัครเกษตร	๐๘-๖๙๙๖-๔๙๔๘
	มะขามล้ม	๑	นายศักดิ์ศิลป์ วงษ์พันธุ์	ผู้ใหญ่บ้าน	๐๙-๑๘๘๑-๒๒๑๒
		๒	นายชาญฤทธิ์ หอมสุวรรณ	ผู้ใหญ่บ้าน	๐๘-๖๕๖๔-๔๗๘๘
		๓	นายพนต ดิษฐวุฒิ	ผู้ใหญ่บ้าน	๐๘-๐๒๕๕-๖๖๘๘
		๔	นางสาวนิตยา รัตนวารารณ์	ผู้ใหญ่บ้าน	๐๙-๙๑๖๔-๑๖๔๖
		๕	นายทำนอง เมืองนก	ผู้ใหญ่บ้าน	๐๘-๗๘๐๙-๔๘๘๔
		๖	นางยอดขวัญ รัศมี	ผู้ใหญ่บ้าน	๐๘-๙๕๕๖-๗๒๑๒
		๗	นายชัชรินทร์ ศรีบุญยดี	ผู้ใหญ่บ้าน	๐๙-๔๒๕๙-๙๙๓๕
		๘	นายอำนาจ จิตรารักษ์	ผู้ใหญ่บ้าน	๐๘-๗๑๖๕-๘๖๑๙
		๙	นายจำเนียร ต้นทอง	ผู้ใหญ่บ้าน	๐๘-๙๐๗๖-๓๖๔๙
		๑๐	นายจำรัส ราชสิงห์	กำนัน	๐๘-๒๒๕๐-๙๙๙๙
		๑๑	นายอัครุย์ อังสุวรรณ	ผู้ใหญ่บ้าน	๐๘-๔๑๐๓-๙๕๗๒
		๑๒	นางพรประภา สมตริก	ผู้ใหญ่บ้าน	๐๘-๒๗๕๐-๕๖๐๙
		๑๓	นายบำรุง เกิดสุข	ผู้ใหญ่บ้าน	๐๙-๕๙๖๓-๓๔๓๙

อำเภอ	ตำบล	หมู่ที่	ผู้รับผิดชอบ		
			ชื่อ - สกุล	ตำแหน่ง	เบอร์โทรศัพท์
		๑๔	นางสิวิโร หวนบุตรดา	ผู้ใหญ่บ้าน	๐๙-๖๔๑๗-๒๒๒๗
	วังน้ำเย็น	๑	นางพิสมัย ทองภา	ผู้ใหญ่บ้าน	๐-๙๐๗๙-๖๒๒๙
		๒	นายคชา ลอพานิช	กำนัน	๐๘-๑๗๕๓-๔๐๑๓
		๓	นายภูวนาท ลอมเศรษฐี	ผู้ใหญ่บ้าน	๐๘-๙๐๒๕๕-๕๖๖
		๔	นายวินัย ปู่สุข	ผู้ใหญ่บ้าน	๐๘-๗๙๓๖-๘๑๕๔
		๕	นายจอม บุญล้ำ	ผู้ใหญ่บ้าน	๐๖-๓๔๐๔-๒๗๐๖
		๖	นายอำนาจ ดิษฐ์ธวัช	ผู้ใหญ่บ้าน	๐๘-๗๐๙๔-๑๐๒๙
		๗	น.ส.เกศกัญญา วิลาวงษ์	ผู้ใหญ่บ้าน	๐๘-๑๙๙๕-๖๓๕๙
	วัดดาว	๑	นางบุปผา ศรีสังข์งาม	ผู้ใหญ่บ้าน	๐๘-๓๕๕๓-๐๕๘๙
		๒	นายนเสถียร จานสิบลี	ผู้ใหญ่บ้าน	๐๘-๑๗๒๖-๕๕๘๙
		๓	นายเสกสรร อุบลลี	ผู้ใหญ่บ้าน	๐๘-๓๑๓๔-๓๑๓๖
		๔	นายสมจิตร์ ทับทิมขาว	กำนัน	๐๘-๙๘๓๐-๔๑๔๘
		๕	ว่าที่ รตย. น้ำหวาน นิยมทอง	ผู้ใหญ่บ้าน	๐๘-๗๓๕๖-๐๓๕๒
		๖	นางภูษิตา กาละวงษ์	ผู้ใหญ่บ้าน	๐๙-๘๘๙๕-๒๓๙๗
		๗	นายวราวุธ อัดโถ	ผู้ใหญ่บ้าน	๐๘-๗๑๑๒-๑๗๗๔
		๘	นางรัศมี แสงกระจ่าง	ผู้ใหญ่บ้าน	๐๘-๙๐๖๖-๖๓๖๖
		๙	นายพยงค์ หอมสุวรรณ	ผู้ใหญ่บ้าน	๐๘-๐๗๘๘-๓๘๖๒
		๑๐	นายสัมพันธ์ ภู่ง	ผู้ใหญ่บ้าน	๐๘-๖๘๐๗-๖๙๙๒
	วัดโบสถ์	๑	นายเดโช ใหม่แย้ม	ผู้ใหญ่บ้าน	๐๙-๒๒๒๐-๔๔๙๓
		๒	นายผดุงศักดิ์ อินทรีย์วงศ์	ผู้ใหญ่บ้าน	๐๘-๖๑๖๖-๗๖๖๒
		๓	นายขจรยศ ภาษิต	ผู้ใหญ่บ้าน	๐๘-๓๘๒๗-๕๘๙๑
		๔	นายบุญช่วย สำแดงเดช	ผู้ใหญ่บ้าน	๐๘-๙๐๘๑-๕๔๐๑
		๕	นายสมชาย เพชรปานกัน	ผู้ใหญ่บ้าน	๐๘-๕๒๕๑-๖๗๓๒
		๖	นายบุญเหลือ วงษ์พันธุ์	ผู้ใหญ่บ้าน	๐๘-๙๕๑๘-๔๙๖๒
		๗	นายไพฑูย์ ทองประเสริฐ	ผู้ใหญ่บ้าน	๐๘-๖๑๑๗-๙๐๖๐
		๘	นายสมชาย สารศรี	กำนัน	๐๘-๑๗๓๖-๓๑๕๖
		๙	นายไพโรจน์ หอมหวล	ผู้ใหญ่บ้าน	๐๘-๗๑๖๑-๘๘๒๓
		๑๐	นายวิวัฒน์ พาพร	ผู้ใหญ่บ้าน	๐๙-๙๑๑๔-๒๘๐๙
		๑๑	นางสาวอุทัยวรรณ หอมสุวรรณ	ผู้ใหญ่บ้าน	๐๘-๖๑๖๖-๖๘๕๒
	สาละ	๑	นายกมล อรุณรัตน์	ผู้ใหญ่บ้าน	๐๘-๙๕๐๖-๑๗๒๑
		๒	นายเจียม บุญเหลือ	ผู้ใหญ่บ้าน	๐๘-๑๙๕๒-๐๒๑๑
		๕	นายจักรกฤษณ์ มณีพันธุ์	ผู้ใหญ่บ้าน	๐๙-๔๑๕๓-๓๗๑๐
		๖	นายประยุทธ เจริญผล	ผู้ใหญ่บ้าน	๐๙-๒๓๕๖-๒๗๗๔
		๗	นายสัณชัย เอี่ยมสะอาด	ผู้ใหญ่บ้าน	๐๘-๕๑๗๙-๐๒๔๐
		๘	นายมลชัย มีแก้ว	ผู้ใหญ่บ้าน	๐๙-๕๕๖๐-๙๑๓๙
	องค์กรักษ์	๑	นายทอง สารสุวรรณ	สมาชิกสภา อบต.	๐๘-๗๓๗๒-๑๕๘๒
		๒	นายอวิช โนรี	ผู้ใหญ่บ้าน	๐๙-๔๘๖๗-๑๕๓๓
		๓	นายพยงค์ รอดเสียงล้ำ	ผู้ใหญ่บ้าน	๐๘-๙๒๒๕-๑๓๖๕
		๔	นายเอกลักษณ์ นาคไชยะ	ผู้ช่วยผู้ใหญ่บ้าน	๐๘-๓๘๐๑-๙๐๕๗
		๕	นายประดิษฐ์ เนตรสว่าง	ผู้ช่วยผู้ใหญ่บ้าน	๐๘-๒๒๘๘-๘๕๙๔
		๖	นายมานิตย์ พุทธจรรยา	ผู้ใหญ่บ้าน	๐๘-๔๐๐๓-๖๕๑๘
		๗	นายรังสรรค์ ปิยะจันทร์	ผู้ใหญ่บ้าน	๐๖-๒๔๕๙-๘๘๙๙
อุทอง	อุทอง	๑	นายสมเกษิ์ รติ แสงพระอินทร์	ผู้ใหญ่บ้าน	๐๘-๒๒๙๗-๙๘๙๙
		๒	นายวันเพ็ญ หลีกเพชร	ผู้ใหญ่บ้าน	๐๘-๒๒๒๐-๗๙๔๑
		๓	นางอำพร สีสุขสาม	ผู้ใหญ่บ้าน	๐๘-๔๔๕๗-๗๒๗๑
		๔	นายเสริย์ สีสุขสาม	ผู้ใหญ่บ้าน	๐๘-๑๔๓๔-๐๑๒๖
		๗	นายสุรพล อินหนองตาสาม	ผู้ใหญ่บ้าน	๐๘-๘๘๗๒-๗๒๔๓
		๙	นายกรภัทร์ พงกพันธ์	ผู้ใหญ่บ้าน	๐๙-๕๐๔๘-๐๕๕๗
		๑๐	นายมานพ พันธุ์ขาว	ผู้ใหญ่บ้าน	๐๘-๙๕๔๘-๓๒๘๔
		๑๑	นายขวัญเมือง สารสารินทร์	ผู้ใหญ่บ้าน	
	สระยายโสม	๓	นายองอาจ ศรีแสงจันทร์	กำนัน	๐๘-๑๘๐๘-๔๐๓๐
		๑	นายบรรเทง นริญดา	ผู้ใหญ่บ้าน	๐๘-๗๘๓๑-๑๐๗๘
		๒	นายกิตติพงษ์ ปทุมสุติ	ผู้ใหญ่บ้าน	๐๘-๑๘๒๖-๒๐๓๖
		๔	นายสุนทร เลี่ยมใจดี	ผู้ใหญ่บ้าน	๐๘-๙๐๗๖-๗๒๗๓

อำเภอ	ตำบล	หมู่ที่	ผู้รับผิดชอบ		
			ชื่อ - สกุล	ตำแหน่ง	เบอร์โทรศัพท์
		๕	นายอานาจ รัศมีรินชัย	ผู้ใหญ่บ้าน	๐๘-๖๑๗๑-๑๓๐๙
		๖	นายพิทักษ์ พุทอจักรศรี	ผู้ใหญ่บ้าน	๐๘-๑๕๕๘-๖๘๕๕
		๗	นายสุพรรณ ช่างเรือนกุล	ผู้ใหญ่บ้าน	๐๘๔ ๑๖๓๓๔๘๖
		๘	นายดุสิต ศรีมาศ	ผู้ใหญ่บ้าน	๐๘-๖๗๗๔-๗๒๕๓
		๙	นายธัญวิช ทรัพย์สงเสริม	ผู้ใหญ่บ้าน	๐๘-๑๘๕๘-๕๖๒๙
		๑๐	นายวีรัช ภูมิลาเนา	ผู้ใหญ่บ้าน	๐๘-๙๐๙๓-๕๕๓๑
	จรเข้สามพัน	๑	นายสมนึก ปทุมสูติ	กำนัน	๐๘-๙๘๘๘-๖๗๘๖
		๒	นายประสิทธิ์ ปทุมสูติ	ผู้ใหญ่บ้าน	๐๘-๑๙๕๘-๑๓๐๓
		๓	นางกิมเที่ยง เอี่ยมใจดี	ผู้ใหญ่บ้าน	๐๙-๘๔๑๘-๔๔๙๕
		๔	นายชำนาญ แผนสมบุรณ์	ผู้ใหญ่บ้าน	๐๘-๐๖๕๔-๖๒๙๕
		๕	นางวันนา อาจคงหาญ	ผู้ใหญ่บ้าน	๐๙-๒๔๔๑-๕๐๘๙
		๖	นายจุฬา เอี่ยมใจดี	ผู้ใหญ่บ้าน	๐๘-๙๘๐๒-๐๙๘๐
		๗	นายธนกร เพชรอำรุงค์	ผู้ใหญ่บ้าน	๐๖-๓๓๕๙-๙๖๙๗
		๘	นายชวน ปทุมสูติ	ผู้ใหญ่บ้าน	๐๙-๗๒๓๘-๗๓๒๐
		๙	นายผดุงศักดิ์ ปทุมสูติ	ผู้ใหญ่บ้าน	๐๘-๑๑๑๙-๐๑๕๕
		๑๐	นายสำรวย ลิ่มสุวรรณ	ผู้ใหญ่บ้าน	๐๘-๙๘๐๔-๕๘๐๔
		๑๑	นายอาทิตย์ ทองคำ	ผู้ใหญ่บ้าน	๐๘-๑๗๔๔-๘๖๗๒
		๑๒	นายชัยวัฒน์ ยารมย์	ผู้ใหญ่บ้าน	๐๘-๐๒๕๘-๙๓๙๙
		๑๓	นายธนเศรษฐ์ ปทุมสูติ	ผู้ใหญ่บ้าน	๐๘-๐๑๑๓-๒๕๖๗
		๑๔	นายบุญเชิด กองม่วง	ผู้ใหญ่บ้าน	๐๘-๗๘๐๐-๑๐๗๘
		๑๕	นายพิภพ เพชรคำดี	ผู้ใหญ่บ้าน	๐๘-๑๙๒๔-๐๓๔๐
	บ้านดอน	๓	นายประวิง ใจบุญ	กำนัน	๐๙-๒๕๒๗-๓๖๖๘
		๑	นายธิตชัย แสงเพชรอ่อน	ผู้ใหญ่บ้าน	๐๙-๓๒๕๙-๘๒๙๕
		๒	นายสยาม ไผ่เพชร	ผู้ใหญ่บ้าน	๐๘-๑๑๑๓-๘๓๑๒
		๔	นายธรรมบุญ ศรีสุข	ผู้ใหญ่บ้าน	๐๘-๖๓๖๙-๙๐๘๘
		๕	นายสุวิน มิ่งขวัญ	ผู้ใหญ่บ้าน	๐๖-๒๕๕๒-๒๑๙๗
		๖	นายสีบพงษ์ ออเพชร	ผู้ใหญ่บ้าน	
		๗	นายทองหล่อ บองเพชร	ผู้ใหญ่บ้าน	๐๘-๗๑๕๑-๙๒๐๒
		๘	นายนพพร เพชรแอ	ผู้ใหญ่บ้าน	๐๘-๑๐๐๗-๗๓๑๗
		๙	นายสุเทพ แทนเพชร	ผู้ใหญ่บ้าน	๐๘-๖๐๔๘-๖๑๕๕
	ยังทะเลาย	๑	นายสมนึก ปันบุญมี	กำนัน	๐๘-๗๙๓๕-๑๙๙๗
		๒	นายทองดี โพธิ์ทอง	ผู้ใหญ่บ้าน	๐๘-๑๑๗๖-๓๑๕๘
		๓	นายสมนึก หงส์ทอง	ผู้ใหญ่บ้าน	๐๘-๙๖๑๕-๕๗๓๐
		๔	นายสมชัย รูปสม	ผู้ใหญ่บ้าน	๐๘-๕๒๙๒-๙๕๗๔
		๕	นายอดิศักดิ์ กลัดตลาด	ผู้ใหญ่บ้าน	๐๘-๗๔๘๖-๙๙๒๙
		๖	นายจักรกฤษ แป้นเขียว	ผู้ใหญ่บ้าน	๐๙-๑๖๐๘-๒๓๔๔
		๗	นายสมพร อาจคงหาญ	ผู้ใหญ่บ้าน	๐๙-๐๙๘๕-๙๘๑๖
	ดอนมะเกลือ	๑	นางอุไร กิจวีรุฒิ	กำนัน	๐๘-๑๗๐๕-๙๓๓๗
		๒	นายเสกสันต์ แสงอรุณ	ผู้ใหญ่บ้าน	๐๘-๑๑๑๔-๔๗๘๓
		๓	นายมี โตอุ่นทิพย์	ผู้ใหญ่บ้าน	๐๙-๒๖๕๖-๖๙๑๕
		๔	นายสมควร ไชยะอาด	ผู้ใหญ่บ้าน	๐๘-๙๕๕๘-๖๘๐๑
		๕	นางสาววันเพ็ญ ใจโอบอ้อม	ผู้ใหญ่บ้าน	๐๘-๙๕๕๙-๘๗๕๗
		๗	นายจรัส ยอดเพชร	ผู้ใหญ่บ้าน	๐๘-๕๒๙๘-๖๖๒๑
		๘	นางทองหยิบ อุโนประเสริฐสุข	ผู้ใหญ่บ้าน	๐๘-๑๑๑๗-๔๑๓๕
		๑๐	นายประสงค์ บุญเสียงเพราะ	ผู้ใหญ่บ้าน	๐๘-๖๑๗๖-๖๖๐๔
		๑๑	นายอำนาจ เหมใจหาญ	ผู้ใหญ่บ้าน	๐๘-๑๐๐๕-๐๙๐๑
	หนองไฉ่	๑๔	นายเอ็ก มาลมพันธ์	กำนัน	๐๘-๖๑๗๐-๗๔๙๑
		๑	นายสมพร เพชรสะแก	ผู้ใหญ่บ้าน	๐๘-๙๘๓๖-๕๕๒๙
		๒	นส.จินตนา ไชระเวก	ผู้ใหญ่บ้าน	๐๖-๒๒๖๕-๕๕๕๔
		๓	นายมนตรี ประทุมทอง	ผู้ใหญ่บ้าน	๐๘-๗๙๐๓-๒๖๔๔
		๔	นายสุทิน เพียรทอง	ผู้ใหญ่บ้าน	๐๘-๙๙๕๕-๔๙๕๖
		๕	นายวีรัตน์ นาคสมพันธ์	ผู้ใหญ่บ้าน	๐๘-๕๔๕๒-๘๓๐๐
		๖	นางรัตนา จันทร์ฉาย	ผู้ใหญ่บ้าน	๐๘-๙๐๗๖-๖๐๑๖
		๗	นายสัมฤทธิ์ หล้าจรรยา	ผู้ใหญ่บ้าน	๐๘-๙๙๑๓-๓๘๙๐

อำเภอ	ตำบล	หมู่ที่	ผู้รับผิดชอบ		
			ชื่อ - สกุล	ตำแหน่ง	เบอร์โทรศัพท์
		๘	นายเอก อำนวย	ผู้ใหญ่บ้าน	๐๘-๑๘๘๐-๔๐๑๓
		๙	นายสมบุญ เพียรทอง	ผู้ใหญ่บ้าน	๐๘-๑๙๔๑-๓๐๔๒
		๑๐	นายสุนทร แร่เพชร	ผู้ใหญ่บ้าน	๐๘-๑๘๖๙-๒๕๐๕
		๑๑	นายพูนพิพัฒน์ โรจน์บุญถึง	ผู้ใหญ่บ้าน	๐๘-๔๙๒๔-๖๙๘๖
		๑๒	นายสุภาพ ขำดี	ผู้ใหญ่บ้าน	๐๘-๗๑๕๖-๔๗๓๕
		๑๓	นางคิม ยอดอานนท์	ผู้ใหญ่บ้าน	๐๘-๖๐๖๗-๖๔๖๔
	ดอนคา	๔	นายประกอบกิจ เหล็งหวาน	กำนัน	๐๖-๑๔๔๑-๕๕๖๔
		๑	นายบุญมา ศรีทาธิราช	ผู้ใหญ่บ้าน	๐๘-๑๙๑๒-๙๕๐๒
		๒	นายดวงตา นนท์ช้าง	ผู้ใหญ่บ้าน	๐๘-๔๘๐๑-๙๐๘๗
		๓	นายสวิง ตุ่มศรียา	ผู้ใหญ่บ้าน	๐๘-๑๗๔๔-๑๗๕๕
		๕	นายประมาณ ปุริสา	ผู้ใหญ่บ้าน	๐๙-๘๘๓๑-๒๑๒๓
		๖	นายสมาน ปลัดม้า	ผู้ใหญ่บ้าน	๐๘-๑๗๕๙-๖๘๗๑
		๗	นายสุขชัย พุ่มอ้อม	ผู้ใหญ่บ้าน	๐๘-๗๙๘๓-๙๓๗๒
		๘	นายประดิษฐ์ สุวรรณศิริ	ผู้ใหญ่บ้าน	๐๘-๙๙๑๙-๑๕๐๗
		๙	นายสมศักดิ์ ศรีทองกุล	ผู้ใหญ่บ้าน	๐๘-๙๘๐๖-๔๔๐๗
		๑๐	นายศุภโชค จันทร์วงษ์	ผู้ใหญ่บ้าน	๐๘-๕๒๕๙-๕๘๒๙
		๑๑	นายบุญมา ไทยเข้มทอง	ผู้ใหญ่บ้าน	๐๘-๑๑๙๒-๑๗๕๑
		๑๒	นายทวา ทองเรือนดี	ผู้ใหญ่บ้าน	๐๘-๖๐๗๓-๖๔๘๓
		๑๓	นายสุชิน เก็กฮั่ว	ผู้ใหญ่บ้าน	๐๘-๗๐๖๙-๘๕๘๘
		๑๔	นายทงศักดิ์ โพธิ์พงษ์	ผู้ใหญ่บ้าน	๐๘-๑๙๔๑-๖๒๐๗
		๑๕	นางบัวผัน งามดี	ผู้ใหญ่บ้าน	๐๘-๑๓๘๕-๐๐๘๗
		๑๖	นางวิไลวรรณ บุรณะสุวรรณ	ผู้ใหญ่บ้าน	๐๘-๑๔๕๖-๖๗๖๔
		๑๗	นายโยธิน หงษ์เวียงจันทร์	ผู้ใหญ่บ้าน	๐๘-๕๕๘๒-๖๔๙๑
		๑๘	นายจรัสศักดิ์ นนท์ช้าง	ผู้ใหญ่บ้าน	๐๘-๑๙๔๑-๓๕๙๕
		๑๙	นายนิกร ศรีคำพา	ผู้ใหญ่บ้าน	๐๘-๙๒๕๔-๒๕๔๐
		๒๐	นายเสน่ห์ มาตรศรี	ผู้ใหญ่บ้าน	๐๘-๑๗๕๕-๒๕๘๒
	พลับพลาไชย	๒	นายอดิศักดิ์ มาตรศรี	กำนัน	๐๘-๑๘๓๒-๖๘๒๖
		๑	นายปรีชา โชระเวก	ผู้ใหญ่บ้าน	๐๙-๐๓๓๙-๘๘๘๓
		๓	นายสมยศ หลวงสนาม	ผู้ใหญ่บ้าน	๐๘-๒๓๕๑-๑๗๕๓
		๔	นางสาวจิตต์จุฑา จำปาทอง	ผู้ใหญ่บ้าน	๐๙-๐๗๖๕-๒๗๙๐
		๕	นายจำเนียร จุ่มพรม	ผู้ใหญ่บ้าน	๐๘-๙๒๕๕-๕๕๘๙
		๖	นางประเสริฐ มาสมจิตร์	ผู้ใหญ่บ้าน	๐๘-๐๖๓๖-๖๕๑๖
		๗	นายสมชาย พุทธรจรรยา	ผู้ใหญ่บ้าน	๐๖-๓๒๕๗-๕๕๒๖
		๘	นางสาวณัฐกานต์ มาตรศรี	ผู้ใหญ่บ้าน	๐๘-๒๓๖๘-๘๗๗๕
		๙	นายปรีชา จุลวงษ์	ผู้ใหญ่บ้าน	๐๘-๗๑๕๓-๐๒๗๗
		๑๐	นายกันต์ศักดิ์ อ่วมเสื่อ	ผู้ใหญ่บ้าน	๐๘-๒๒๕๘-๑๔๕๖
		๑๑	นายอนุพงษ์ แดงแดง	ผู้ใหญ่บ้าน	๐๙-๘๙๑๙-๙๑๕๕
		๑๒	นางสีไพร เคนมา	ผู้ใหญ่บ้าน	๐๘-๙๙๑๓-๓๐๕๐
		๑๓	นายทองใบ มีสุขดี	ผู้ใหญ่บ้าน	๐๘-๓๐๗๘-๐๑๓๔
		๑๔	นางสาวพัชรี นิมิตศักดิ์ศิริ	ผู้ใหญ่บ้าน	๐๘-๙๙๑๕-๐๙๗๓
	บ้านไช้	๑๐	นางวิไล ศรีบุญเพ็ง	กำนัน	๐๘-๙๘๑๓-๕๘๗๐
		๑	นายสมาน เนตพรม	ผู้ใหญ่บ้าน	๐๘-๑๙๙๖-๔๗๕๕
		๒	นายประมวล ทองศิลา	ผู้ใหญ่บ้าน	๐๖-๓๑๕๙-๒๒๔๓
		๓	นายไกรศร เณรจาทิ	ผู้ใหญ่บ้าน	๐๘-๒๒๕๕-๗๖๒๓
		๔	นางอัจฉรา ศะศิประภา	ผู้ใหญ่บ้าน	๐๘-๑๑๙๔-๒๗๖๗
		๕	นายสนิท พรสุริวงษ์	ผู้ใหญ่บ้าน	๐๖-๒๖๙๕-๖๔๖๕
		๖	นายเอกภพ รุ่งเรือง	ผู้ใหญ่บ้าน	๐๘-๙๕๓๓-๙๖๙๖
		๗	นายออด มาลัย	ผู้ใหญ่บ้าน	๐๘-๓๙๗๕-๗๙๘๐
		๘	นายจิรานุวัฒน์ ศรีบุญเพ็ง	ผู้ใหญ่บ้าน	๐๙-๕๕๔๙-๔๒๕๙
		๙	นางสุรัตน์ สาสิณผล	ผู้ใหญ่บ้าน	๐๘-๙๖๐๙-๑๓๘๖
		๑๑	นายบัณฑิต ศรีไปฏุก	ผู้ใหญ่บ้าน	๐๘-๒๒๙๖-๓๓๙๕
		๑๒	นายประเสริฐ ศรีบุญเพ็ง	ผู้ใหญ่บ้าน	๐๘-๖๐๑๓-๗๖๐๐
		๑๓	นายศราวดี มาลัย	ผู้ใหญ่บ้าน	๐๘-๙๐๑๓-๐๖๓๒
		๑๔	นางสาวสุดถนอม หลวงสนาม	ผู้ใหญ่บ้าน	๐๘-๑๗๐๕-๖๔๖๘

อำเภอ	ตำบล	หมู่ที่	ผู้รับผิดชอบ		
			ชื่อ - สกุล	ตำแหน่ง	เบอร์โทรศัพท์
	เจดีย์	๔	นายสายธาร รอดหงษ์ทอง	กำนัน	๐๘-๑๑๓๓-๐๘๐๓
		๑	นายสนอง ศรีเหรา	ผู้ใหญ่บ้าน	๐๘-๑๙๓๘-๔๒๓๒
		๒	นายศุภโชค สำราญพันธุ์	ผู้ใหญ่บ้าน	๐๘-๖๑๖๖-๖๐๒๒
		๓	นายโอกาส โกสินทร์	ผู้ใหญ่บ้าน	๐๘-๑๙๘๗-๑๘๖๐
		๕	นางกัญญา คล้ายกระแสด	ผู้ใหญ่บ้าน	๐๘-๙๙๓๕-๑๑๔๒
		๖	นายอนิรุธ มโนสิงห์สุวรรณ	ผู้ใหญ่บ้าน	๐๘-๙๙๑๘-๙๗๖๙
		๗	นายทวีศักดิ์ ซาเปรมหอมดี	ผู้ใหญ่บ้าน	๐๘-๐๖๕๘-๒๕๖๖
		๘	นายเกษรา ศรีเหรา	ผู้ใหญ่บ้าน	๐๙-๒๔๐๓-๕๐๒๐
	สระพังลาน	๑	นายไพฑูรย์ แก้วบัวดี	กำนัน	๐๘-๑๘๖๖-๙๖๔๗
		๒	นายประโยชน์ แจ้งสว่าง	ผู้ใหญ่บ้าน	๐๘-๒๓๗๓-๒๒๒๒
		๓	นายสมาน สระศรีสม	ผู้ใหญ่บ้าน	๐๘-๑๑๔๔-๕๕๘๔
		๔	นายสมศักดิ์ เวียงจันทร์	ผู้ใหญ่บ้าน	๐๘-๑๒๙๓-๕๕๘๙
		๕	นายสมเกียรติ ชูดี	ผู้ใหญ่บ้าน	๐๙-๐๘๓๔-๙๕๙๐
		๖	นายชินนทร์ พ้อคำ	ผู้ใหญ่บ้าน	๐๘-๑๗๕๗-๗๕๑๑
		๗	นายศักดิ์ชัย พ้อคำ	ผู้ใหญ่บ้าน	๐๙-๓๗๔๘-๒๕๖๗
		๘	นางสาวบังอร เอี่ยมสะอาด	ผู้ใหญ่บ้าน	๐๘-๕๔๘๖-๘๓๔๑
		๙	นายสง่า สระศรีสม	ผู้ใหญ่บ้าน	๐๘-๖๑๐๖-๔๘๗๘
		๑๐	นายสมบัติ แยกใจเย็น	ผู้ใหญ่บ้าน	๐๘-๑๑๔๕-๐๘๗๕
	กระเจียน	๒	นายเสนีย์ บริสุทธิ์	กำนัน	๐๘-๑๘๕๘-๐๕๖๕
		๑	นายอัครเดช หลักเพชร	ผู้ใหญ่บ้าน	๐๘-๗๑๖๒-๑๒๒๙
		๓	นายวิรัช กลิ่นพุ่มซ้อน	ผู้ใหญ่บ้าน	๐๘-๑๙๘๖-๘๘๑๘
		๔	นายสุนทร ศรีบุญ	ผู้ใหญ่บ้าน	๐๘-๕๗๑๗-๖๘๓๕
		๕	นายประจวบ ดิษฐ์กระเจียน	ผู้ใหญ่บ้าน	๐๘-๗๑๐๐-๖๔๑๐
		๖	นายดาวรุ่ง อินทร์คุ้ม	ผู้ใหญ่บ้าน	๐๘-๗๕๓๗-๕๓๔๕
		๗	นายณรงค์ รักรุ่ง	ผู้ใหญ่บ้าน	๐๘-๑๔๘๑-๗๒๗๔
		๘	นางอัญชลี โพธิ์ศรีทอง	ผู้ใหญ่บ้าน	๐๘-๔๓๔๔-๘๔๘๑
		๙	นายสมิคร ค้ายาดี	ผู้ใหญ่บ้าน	๐๘-๐๗๗๗-๓๖๙๐
		๑๐	นายสุชาติ ปิ่นกุ่มภีร์	ผู้ใหญ่บ้าน	๐๙-๒๕๒๐-๗๐๑๑
ศรีประจันต์	ศรีประจันต์	๑	นายประสิทธิ์ ราชรองเมือง	ผู้ใหญ่บ้าน	๐๘-๕๕๐๕-๗๙๙๐
		๒	นายสำเนียง มะลิวงษ์	นักการ อบต.	๐๙-๑๘๘๘-๘๒๙๖
		๓	นายเสงี่ยม สายสวัสดิ์	ผู้ช่วยผู้ใหญ่บ้าน	๐๘-๖๗๐๘-๕๒๑๑
		๔	นางกนกวรรณ บุญจง	ผู้ใหญ่บ้าน	๐๘-๖๑๐๖-๘๒๖๒
		๕	นายขวัญชัย กรุดวงษ์	ผู้ช่วยผู้ใหญ่บ้าน	๐๘-๕๒๙๓-๒๗๓๔
		๖	นายประเสริฐ ดอกกุหลาบ	ผู้ใหญ่บ้าน	๐๘-๑๙๕๒-๑๕๒๔
	บ้านกร่าง	๑	นายมงคล เรืองสมบูรณ์	ผู้ใหญ่บ้าน	๐๘-๙๕๔๙-๙๓๕๖
		๒	นายวินัย ยางขาคิม	ผู้ช่วยผู้ใหญ่บ้าน	๐๙-๖๘๒๘-๘๓๑๓
			น.ส.สุภาภรณ์ พลายนะหาร	ผู้ช่วย จพง.ประชาสัมพันธ์	๐-๓๕๕๘-๒๙๒๔
		๓	นางวิลาวัลย์ พลเสน	ผู้ใหญ่บ้าน	๐๘-๑๒๒๗-๔๙๙๘
		๔	นายศุภเศรษฐ์ ภูมิโพธิ์ศรี	ผู้ใหญ่บ้าน	๐๙-๔๕๕๙-๖๖๓๕
		๕	นายโสภณ แก้วเขียว	สารวัตรกำนัน	๐๘-๐๖๕๑-๖๘๗๙
		๖	นายชลอ ชาวบ้านกร่าง	ผู้ใหญ่บ้าน	๐๘-๙๐๗๔-๓๗๖๐
	บางงาม	๑	นายนที คล้ายทอง	กำนันตำบล	๐๘-๑๐๐๘-๖๕๕๗
		๒	นายฉันท์ การะเกตุ	ผู้ใหญ่บ้าน	๐๘-๑๓๐๖-๗๔๕๔
		๓	นางจีรภัค นาคปาน	ประธานกองทุนหมู่บ้าน	๐๖-๑๕๑๓-๙๒๒๔
		๔	นายขวัญเมือง บัวเขียว	ผู้ใหญ่บ้าน	๐๘-๕๙๐๒-๖๑๑๔
		๕	นายประทีป มากทรัพย์	ผู้ใหญ่บ้าน	๐๘-๑๘๕๘-๖๙๒๒
		๖	นายทองสุข พักเงิน	สมาชิก อบต.	
	ปลายนา	๑	นายณัฐวัฒน์ อินทโชติ	ผู้ใหญ่บ้าน	๐๘-๑๒๘๖-๓๙๖๓
		๒	นายฉันท์ ประไพพู่	สมาชิก ทต.	
		๓	นายชนะ บุญเรืองรอด	ผู้ประกาศข่าวประจำหมู่บ้าน	
		๔	นายนิวัฒน์ ปินสกุล	ผู้ใหญ่บ้าน	๐๘-๖๘๐๖-๘๖๖๒
		๕	นายสระริ ขอพิง	สมาชิก ทต.	๐๘-๘๘๖๔-๑๑๔๔
		๖	นายสำเภา ชิตปราง	ผู้ประกาศข่าวประจำหมู่บ้าน	๐๙-๑๒๖๔-๗๔๑๗
		๗	นายวัชรินทร์ ชิตปราง	ผู้ใหญ่บ้าน	๐๘-๕๒๙๙-๒๗๒๕

อำเภอ	ตำบล	หมู่ที่	ผู้รับผิดชอบ		
			ชื่อ - สกุล	ตำแหน่ง	เบอร์โทรศัพท์
	วังห้ว	๑	นายมีศิลป์ มณีอินทร์	ผู้ใหญ่บ้าน	๐๘-๘๕๕๕-๗๘๘๗
		๒	นายสุชาติ ตรีเข้ม	ผู้ใหญ่บ้าน	๐๙-๗๐๐๕-๒๕๖๖
		๓	นางกอบสุข มะลิอ่อน	ผู้ใหญ่บ้าน	๐๘-๐๓๖๐-๑๒๔๒
		๔	นายวิมล คล้ายทอง	ผู้ประกาศข่าวประจำหมู่บ้าน	
		๕	นายภิญโญ ภูไช้	มัคนายกวัด	๐๘-๙๐๔๒-๐๔๐๑
		๗	นายเดชา โพธิ์ศรี	ผู้ใหญ่บ้าน	๐๙-๒๕๙๑-๕๗๕๗
		มดแดง	๑-๗	นายโกวิทย์ เกิดโพธิ์	ผู้ดูแลของ อบต.
นายสมศักดิ์ แก้วเจริญ	ผู้ใหญ่บ้าน			๐๘-๗๔๑๔-๕๒๑๑	
นายธงชัย พุ่มดารา	กำนัน			๐๘-๖๕๓๙-๐๒๕๖	
	วังน้ำซับ	๖	นายอำนาจ หุ่มเรืองวงษ์	ผู้ใหญ่บ้าน	๐๘-๐๑๑๒-๙๕๓๘
		๑	นายวิรัตน์ แยม่วงค์	ผู้ประกาศข่าวประจำหมู่บ้าน	๐๘-๑๘๑๔-๗๘๕๗
		๒	นายพรชัย โพธิ์ศรี	ผู้ใหญ่บ้าน	๐๘-๓๑๕๕-๐๐๗๘
		๓	นายอมร คูประดิษฐ์พันธุ์	ผู้ใหญ่บ้าน	๐๘-๗๖๘๖-๗๙๗๖
		๔	นายสนธยา พลเสน	ผู้ใหญ่บ้าน	๐๘-๑๐๙๙-๘๕๐๐
		๕	นายทองหล่อ แสงอินทร์	ผู้ใหญ่บ้าน	๐๘-๕๒๖๒-๕๗๑๘
		๖	นายเสวย ทองแดง	ผู้ประกาศข่าวประจำหมู่บ้าน	๐๘-๑๑๙๐-๗๕๗๑
	ดอนปู้	๗	นายนิรันดร์ พันธุ์พฤกษ์	ผู้ใหญ่บ้าน	๐๘-๑๗๓๖-๗๘๘๓
		๑	นายสมุน ศรีเวช	ผู้ใหญ่บ้าน	๐๘-๑๙๔๘-๖๕๐๒
		๒	นายเสมอ มณีแสง	พรส.	๐๘-๖๑๖๐-๓๑๔๖
		๓	นายสุชาติ ขุนครอง	แพทย์ประจำตำบล	๐๘-๕๒๖๖-๖๗๘๒
		๔	นายสนั่น เพื่องฟัง	สมาชิก อบต.	
		๕	นายบรรจง ทวีพิเศษ นายสุวรรณ เขียวไสว	ผู้ประกาศข่าวประจำหมู่บ้าน ผู้ประกาศข่าวประจำหมู่บ้าน	
		๖	นายสมพร จีนสุกแสง	กำนัน	๐๘-๙๕๓๙-๔๔๙๕
	วังยาง	๗	นายรัฐพล เรืองศรี	สมาชิก อบต.	
		๘	นายวิชัย พิภลขาว	ผู้ใหญ่บ้าน	๐๘-๑๑๐๗-๑๗๖๒
		๙	นายรณชัย ทองโชติ	ผู้ใหญ่บ้าน	๐๙-๑๗๓๐-๔๑๗๙
		๑-๙	นายสิทธิชัย	ผู้ดูแลของเทศบาล	๐๘-๓๑๐๐-๔๘๘๔
		๑	นายสมพร แก้วปาน	ผู้ช่วยผู้ใหญ่บ้าน	
		๒	นายวิรัตน์ ไบเตย นายประทุม เงินงาม	ผู้ใหญ่บ้าน มัคนายกวัด	๐๘-๘๘๕๙-๓๔๓๗
		๓	นายอำนาจ แซ่ม้อย	ผู้ใหญ่บ้าน	๐๙-๘๘๗๐-๕๓๑๙
๕	นายมานิช ไทยแท้	ผู้ใหญ่บ้าน	๐๘-๖๕๔๑-๘๕๐๓		
สามชุก	สาขุก	๑	นางสาวศิริลักษณ์ ศลศิลป์ชัย	นักประชาสัมพันธ์ชำนาญการ	๐๘๑-๒๕๑๗๑๑๕
		๒	นางสาวศิริลักษณ์ ศลศิลป์ชัย	นักประชาสัมพันธ์ชำนาญการ	๐๘๑-๒๕๑๗๑๑๕
		๓	นางสาวศิริลักษณ์ ศลศิลป์ชัย	นักประชาสัมพันธ์ชำนาญการ	๐๘๑-๒๕๑๗๑๑๕
		๔	นางสาวศิริลักษณ์ ศลศิลป์ชัย	นักประชาสัมพันธ์ชำนาญการ	๐๘๑-๒๕๑๗๑๑๕
		๕	นางสาวศิริลักษณ์ ศลศิลป์ชัย	นักประชาสัมพันธ์ชำนาญการ	๐๘๑-๒๕๑๗๑๑๕
		๖	นางสาวศิริลักษณ์ ศลศิลป์ชัย	นักประชาสัมพันธ์ชำนาญการ	๐๘๑-๒๕๑๗๑๑๕
บ้านสระ		๑	นางจิรนนท์ นามประสิทธิ์	นักประชาสัมพันธ์	๐๓๕-๕๗๒๒๔๓
		๒	นางจิรนนท์ นามประสิทธิ์	นักประชาสัมพันธ์	๐๓๕-๕๗๒๒๔๓
		๓	นางจิรนนท์ นามประสิทธิ์	นักประชาสัมพันธ์	๐๓๕-๕๗๒๒๔๓
		๔	นางจิรนนท์ นามประสิทธิ์	นักประชาสัมพันธ์	๐๓๕-๕๗๒๒๔๓
		๕	นางจิรนนท์ นามประสิทธิ์	นักประชาสัมพันธ์	๐๓๕-๕๗๒๒๔๓
		๖	นางจิรนนท์ นามประสิทธิ์	นักประชาสัมพันธ์	๐๓๕-๕๗๒๒๔๓
		๗	นางจิรนนท์ นามประสิทธิ์	นักประชาสัมพันธ์	๐๓๕-๕๗๒๒๔๓
		๘	นางจิรนนท์ นามประสิทธิ์	นักประชาสัมพันธ์	๐๓๕-๕๗๒๒๔๓
		๙	นางจิรนนท์ นามประสิทธิ์	นักประชาสัมพันธ์	๐๓๕-๕๗๒๒๔๓
		๑๐	นางจิรนนท์ นามประสิทธิ์	นักประชาสัมพันธ์	๐๓๕-๕๗๒๒๔๓
ย่านยาว		๑	นางจิรนนท์ นามประสิทธิ์	นักประชาสัมพันธ์	๐๓๕-๕๗๒๒๔๓
		๒	นายประจวบ ศรีนาค	ผู้ใหญ่บ้าน	๐๘๒-๓๕๔๘๒๘๓
		๓	นายประสิทธิ์ สมประสงค์	กำนัน	๐๘๓-๖๔๓๑๖๘๑
		๔	นางจิรนนท์ นามประสิทธิ์	นักประชาสัมพันธ์	๐๓๕-๕๗๒๒๔๓
		๕	นางบรรลักษ์ณี เจียรประวัติ	ผู้ใหญ่บ้าน	๐๙๓-๓๒๙๙๕๐๕

อำเภอ	ตำบล	หมู่ที่	ผู้รับผิดชอบ		
			ชื่อ - สกุล	ตำแหน่ง	เบอร์โทรศัพท์
		๖	นางสาวศิริลักษณ์ ศิลป์ชัย	นักประชาสัมพันธ์ชำนาญการ	๐๘๑-๒๕๓๗๑๑๕
		๗	นายมานะ พุ่มจันทร์	ผู้ใหญ่บ้าน	๐๘๕-๕๒๕๔๒๘๖
		๘	นายวิรัตน์ อ่อนวิมล	ผู้ใหญ่บ้าน	๐๘๖-๐๙๒๐๗๘๑
		๙	นางจิรนันท์ นามประสิทธิ์	นักประชาสัมพันธ์	๐๓๕-๕๗๒๒๔๓
	วังลึก	๑	นายบุญนำ นามพักตร์	ผู้ใหญ่บ้าน	๐๘๕-๑๕๒๕๕๕๕
		๒	นายวุฒิชัย เสงตระกุล	ผู้ใหญ่บ้าน	๐๘๗-๙๐๑๓๘๐๗
		๓	น.ส.เนตรนลิน จันทะวารวณะ	กำนัน	๐๘๔-๕๗๐๔๕๕๔
		๔	นายสุทนต์ อิงควระ	ผู้ใหญ่บ้าน	๐๘๖-๘๔๐๐๕๓๒
		๕	นายสุนทร สาปาน	ผู้ใหญ่บ้าน	๐๘๑-๙๑๐๘๕๗๔
		๖	นายสุริยนต์ มะโฬหาร	ผู้ใหญ่บ้าน	๐๘๗-๑๕๒๒๙๖๕
		๗	นายเสนาะ นามสะอาด	ผู้ใหญ่บ้าน	๐๘๖-๑๗๘๘๘๘๑
		๘	นายสมนึก เข้มเพชร	ผู้ใหญ่บ้าน	๐๘๗-๐๙๑๗๓๗๒
		๙	นายสมสกุล ตันวิเชียรศรี	ผู้ใหญ่บ้าน	๐๖๓-๓๔๔๙๕๖๕
		๑๐	นายสมมิตร ศรีวิเชียร	ผู้ใหญ่บ้าน	๐๘๙-๘๘๗๙๕๕๑
		๑๑	นายพงศ์พัฒน์ โสขุมมา	ผู้ใหญ่บ้าน	๐๙๘-๒๕๘๐๕๘๑
		๑๒	นายสิทธิชัย รอดประสิทธิ์	ผู้ใหญ่บ้าน	๐๘๔-๔๑๒๗๓๔๔
		๑๓	นายธนโชติ อินทร	ผู้ใหญ่บ้าน	๐๘๙-๔๔๐๓๐๑๑
		๑๔	นายภาคภูมิ เหลืองธนารักษ์	ผู้ใหญ่บ้าน	๐๙๗-๑๓๕๘๘๗๕
		๑๕	นายปรีดา คิวเที่ยง	ผู้ใหญ่บ้าน	๐๘๘-๙๐๗๖๖๓๖
	กระเสียว	๑	นายสมเดช โพธิ์สุวรรณ	ผู้ใหญ่บ้าน	๐๘๙-๙๑๙๗๘๖๕
		๒	นายสามารถ แก้วโกมล	ผู้ใหญ่บ้าน	๐๘๖-๗๐๙๕๕๔๗
		๓	นายสากล เข้มทองคำ	ผู้ใหญ่บ้าน	๐๘๑-๑๗๘๗๖๔๐
		๔	นายประทุม กลิ่นมณฑา	กำนัน	๐๘๓-๓๑๐๕๗๐๐
		๕	นางอารีย์ สุวรรณ	ผู้ใหญ่บ้าน	๐๘๑-๘๐๑๒๑๔๙
		๖	นายจบ เอี่ยมสำอางค์	ผู้ใหญ่บ้าน	๐๘๙-๕๕๖๓๗๒๔
		๗	นายพัน วารีนิล	ผู้ใหญ่บ้าน	๐๘๗-๗๕๕๖๐๘๔
		๘	นางสาวศิริลักษณ์ ศิลป์ชัย	นักประชาสัมพันธ์ชำนาญการ	๐๘๑-๒๕๓๗๑๑๕
		๙	นายเรืองฤทธิ์ ทัดเกษร	ผู้ใหญ่บ้าน	๐๘๑-๙๐๖๑๘๘๘
		๑๐	นายไพฑูญ เตชะสุวิวงศ์	ผู้ใหญ่บ้าน	๐๘๕-๓๘๑๘๙๒๘
	หนองเสเดา	๑	นายสมพงษ์ อินทร์สว่าง	ผู้ใหญ่บ้าน	๐๘๖-๐๑๓๒๓๘๖
		๒	นางสุพัชรา มีชนะ	ผู้ใหญ่บ้าน	๐๘๑-๙๘๑๕๘๘๙
		๓	นายไสรัง นุชนารถ	ผู้ใหญ่บ้าน	๐๘๙-๘๒๐๗๗๘๔
		๔	นายธีรวัฒน์ ศรีสวัสดิ์	กำนัน	๐๘๑-๑๙๗๖๙๖๙
		๕	นายอำนาจ จินสุกแสง	ผู้ใหญ่บ้าน	๐๘๙-๙๖๕๒๘๖๕
		๖	นายอวัชชัย โพธิ์ทองคำ	ผู้ใหญ่บ้าน	๐๘๓-๙๙๕๒๔๖๖
		๗	นายเฉลียว เกษประทุม	ผู้ใหญ่บ้าน	๐๘๑-๔๔๕๑๑๒๙
		๘	นายถวัลย์ จันมะณี	ผู้ใหญ่บ้าน	๐๘๙-๙๑๒๗๙๙๙
		๙	นายนิคม จินสุกแสง	ผู้ใหญ่บ้าน	๐๙๘-๙๕๐๓๐๙๗
		๑๐	นายเสน่ห์ ช้างวงศ์	ผู้ใหญ่บ้าน	๐๙๑-๒๗๖๔๑๔๔
	หนองผักนาก	๑	นายสมหวัง มั่นคง	ผอ.กองช่าง	๐๘๖-๘๒๓๓๒๖๓
		๒	นายสมหวัง มั่นคง	ผอ.กองช่าง	๐๘๖-๘๒๓๓๒๖๓
		๓	นายสมหวัง มั่นคง	ผอ.กองช่าง	๐๘๖-๘๒๓๓๒๖๓
		๔	นายสมหวัง มั่นคง	ผอ.กองช่าง	๐๘๖-๘๒๓๓๒๖๓
		๕	นายสมหวัง มั่นคง	ผอ.กองช่าง	๐๘๖-๘๒๓๓๒๖๓
		๖	นายสมหวัง มั่นคง	ผอ.กองช่าง	๐๘๖-๘๒๓๓๒๖๓
		๗	นายสมหวัง มั่นคง	ผอ.กองช่าง	๐๘๖-๘๒๓๓๒๖๓
ด่านช้าง	ด่านช้าง	๘	นายสมหวัง มั่นคง	ผอ.กองช่าง	๐๘๖-๘๒๓๓๒๖๓
		๑	น.ส.มณฑา วรวิญญูชวกรกุล	กำนัน	๐๘-๑๗๓๖-๖๙๑๑
		๒	นายชน ธรรมศร	ผู้ใหญ่บ้าน	๐๖-๑๖๗๙-๓๐๓๕
		๓	นายจรล ศรีสวัสดิ์	ผู้ใหญ่บ้าน	๐๘-๗๗๙๓-๖๔๑๖
		๔	นายชุม นันทา	ผู้ใหญ่บ้าน	๐๘-๗๑๕๗-๗๑๓๐
		๕	นายพงษ์เพชร เอกอ้น	ผู้ใหญ่บ้าน	๐๘-๕๒๖๔-๔๑๕๗
		๖	นายทองปอนด์ กรองแก้ว	ผู้ใหญ่บ้าน	๐๘-๑๐๑๔-๔๒๗๒
		๗	นายณรงค์ เกษประทุม	นายกฯ	๐-๓๕๕๙-๕๖๔๐

อำเภอ	ตำบล	หมู่ที่	ผู้รับผิดชอบ		
			ชื่อ - สกุล	ตำแหน่ง	เบอร์โทรศัพท์
		๘	นายวิชัย แสนทองซ้อน	ผู้ใหญ่บ้าน	๐๙๘๘๒๕๐๕๓๙
		๙	นายสุวรรณ ทวนเงิน	ผู้ใหญ่บ้าน	๐๘-๑๐๘-๗๘๙๙
		๑๐	นายเกรียงศักดิ์ เฉยดี	ผู้ใหญ่บ้าน	๐๘-๓๕๕๓-๗๐๗๔
		๑๑	นางสายหยุด อินทร์นอก	ผู้ใหญ่บ้าน	๐๘-๙๘๑๕-๒๔๓๐
		๑๒	นายรณชัย น้ำจันทร์	ผู้ใหญ่บ้าน	๐๘-๕๒๖๔-๑๗๘๕
		๑๓	นายสันต์ จิวเจริญ	ผู้ใหญ่บ้าน	๐๘-๗๑๕๘-๗๐๐๙
		๑๔	นายอานนท์ ขวัญน้อย	ผู้ใหญ่บ้าน	๐๘๙๘๗๔๐๒๗๕
		๑๕	นายณรงค์ กองจำปา	ผู้ใหญ่บ้าน	๐๘-๕๗๐๒-๒๕๒๑
		๑๖	นางขวัญเรือน คำพา	ผู้ใหญ่บ้าน	๐๘-๑๐๐๘-๙๘๙๐
		๑๗	นายปองปรีดา วงษ์สุรี	ผู้ใหญ่บ้าน	๐๘-๙๕๕๐-๗๗๕๓
		๑๙	นางมาลี วรรณโม	ผู้ใหญ่บ้าน	๐๘-๙๕๕๑-๑๖๓๕
		๒๐	นายอำพร ยาสุวรรณ	ผู้ใหญ่บ้าน	๐๘-๙๙๑๐-๙๖๑๘
		๒๑	นายวรชิต ปั่นสันวล	ผู้ใหญ่บ้าน	๐๘-๗๑๖๒-๙๒๐๐
	หนองมะค่าโมง	๑	นางบุศรา รุ่งชัยทักษะ	ผู้ใหญ่บ้าน	๐๘-๑๐๑๘-๐๙๗๘
		๒	นายสำราญ หงษ์โต	ผู้ใหญ่บ้าน	๐๘๗๙๐๘๓๘๕๙
		๓	นายนิรุต ดวงแก้ว	ผู้ใหญ่บ้าน	๐๘-๑๗๒๖-๕๙๖๖
		๔	นายสมภาร ภูซัง	ผู้ใหญ่บ้าน	๐๘-๗๐๗๓-๐๕๑๖
		๕	นายปัญญา ประทีปพรศักดิ์	นายกฯ	๐-๓๕๕๙-๕๔๒๔
		๖	นายสุชาติ นาโพธิ์	ผู้ใหญ่บ้าน	๐๘-๕๒๙๘-๐๔๖๕
		๗	นายสมาน แยมไสว	ผู้ใหญ่บ้าน	๐๘-๙๗๔๑-๙๗๓๑
		๘	นายไชยา อังนา	ผู้ใหญ่บ้าน	๐๘-๕๒๖๓-๗๙๒๗
		๙	นางภาวิณี จรรย์สุธรรมกุล	ผู้ใหญ่บ้าน	๐๘-๙๕๕๖-๘๓๐๕
		๑๐	นายวัฒนา กาฬภักดี	ผู้ใหญ่บ้าน	๐๘-๑๒๗๙-๖๓๖๑
		๑๑	นายสุรศักดิ์ ธีญญเจริญ	ผู้ใหญ่บ้าน	๐๘๙๐๑๓๙๙๔๕
		๑๒	นายทวี เห่งสวย	ผู้ใหญ่บ้าน	๐๘-๑๓๘๔-๐๖๕๓
		๑๒	นางกิมหลัน อ้าทอง	นายกฯ	๐-๓๕๕๙-๕๙๗๙
		๑๓	นายพลากร กาฬภักดี	ผู้ใหญ่บ้าน	๐๘๗๕๖๑๐๓๑๑
		๑๔	นายชัชวาลย์ กาฬภักดี	ผู้ใหญ่บ้าน	๐๘๗๖๐๐๓๙๐
		๑๕	นายสมรส กาฬภักดี	ผู้ใหญ่บ้าน	๐๘-๙๐๑๔-๑๒๕๓
		๑๖	นายปรีชา ชัยรอด	ผู้ใหญ่บ้าน	๐๘-๗๑๐๗-๔๗๔๑
		๑๗	นายพิเชษฐุ์ จ้านงค์วัฒน์	ผู้ใหญ่บ้าน	๐๘-๐๖๕๐-๑๘๙๖
		๒๐	นายวัลลพ โพธิ์สุวรรณ	ผู้ใหญ่บ้าน	๐๘-๙๒๕๖-๒๖๒๔
		๒๑	นายประเสริฐ ธนเพียร	ผู้ใหญ่บ้าน	๐๘-๗๑๑๗-๘๓๖๘
	ห้วยขมิ้น	๑	นายชัยวัฒน์ กันยา	ผู้ใหญ่บ้าน	๐๘-๖๐๓๐-๗๔๙๒
		๒	นางสวอง บุตรทะวงษ์	ผู้ใหญ่บ้าน	๐๘-๖๐๕๒-๒๓๖๕
		๓	นายศรณรินทร์ บาลนคร	ผู้ใหญ่บ้าน	๐๘-๖๑๗๐-๐๓๒๖
		๔	นางสอาด ละมุน	ผู้ใหญ่บ้าน	๐๘-๙๙๑๓-๒๐๖๐
		๕	นายสมพร สาสีอ่อน	ผู้ใหญ่บ้าน	๐๘-๖๑๗๔-๒๕๗๑
		๖	นายมานพ วงษ์เวียง	ผู้ใหญ่บ้าน	๐๘-๕๒๑๑-๐๕๐๒
		๗	นางประทุม เทื่องฟู	ผู้ใหญ่บ้าน	๐๘-๙๒๕๗-๗๗๓๘
		๘	นายปกครองพัฒน์ สัตยวิทย์	กำนัน	๐๙-๒๔๑๙-๘๗๗๘
		๙	นายเหรียญ พรหมมา	ผู้ใหญ่บ้าน	๐๘-๕๒๙๓-๘๑๔๑
		๑๐	นายบุญถือ ศิริปิตา	ผู้ใหญ่บ้าน	๐๘-๐๖๕๘-๗๕๔๕
		๑๑	นายสุเทพ กวยกิจรุ่งเรือง	ผู้ใหญ่บ้าน	๐๘-๑๒๕๑-๒๖๔๙
		๑๒	นายวีระพันธ์ ตั้งศิริเสถียร	ผู้ใหญ่บ้าน	๐๘-๑๒๕๗-๕๐๖๘
		๑๒	นางประพันธ์ นวกุลทรัพย์	จนท.	๐๘-๑๗๗๗-๔๔๖๗
		๑๓	นายอุคร กันยา	ผู้ใหญ่บ้าน	๐๘-๗๑๕๘-๕๗๗๘
		๑๔	นายสาส์ จำปาคำ	ผู้ใหญ่บ้าน	๐๙-๗๑๒๘-๗๑๖๙
		๑๕	นายเสน่ห์ คงกษัตริย์	ผู้ใหญ่บ้าน	๐๘-๖๑๗๘-๐๗๙๓
		๑๖	นายยุทธนา ภู่นาม	ผู้ใหญ่บ้าน	๐๘-๖๗๖๐-๓๘๙๕
	วังคัน	๑	นายจิรวัฒน์ อินทอง	ผู้ใหญ่บ้าน	๐๘-๑๖๗๔-๙๙๘๖
		๑	นายอำนาจ ลิมประเดิมธรรม	นายกฯ	๐-๓๕๕๖-๖๒๔๒
		๒	นายจำเนียร มาลัยทอง	ผู้ใหญ่บ้าน	๐๘-๑๗๔๒-๙๗๐๙
		๓	นางสาวกาญจนา ทรดี	ผู้ใหญ่บ้าน	๐๘-๙๕๕๐-๐๙๕๗

อำเภอ	ตำบล	หมู่ที่	ผู้รับผิดชอบ		
			ชื่อ - สกุล	ตำแหน่ง	เบอร์โทรศัพท์
		๔	นายกิตติพันธ์ ทวีวัฒน์พงษ์	กำนัน	๐๘-๑๘๒๔-๔๖๘๓
		๕	นายพิทักษ์ชัย ทับทิมทอง	ผู้ใหญ่บ้าน	๐๘-๖๐๕๘-๔๓๓๕
		๖	น.ส.นงนุช กาฬกิติ	ผู้ใหญ่บ้าน	๐๙-๕๑๒๓-๖๐๖๔
		๗	นายวินัย คำเจริญ	ผู้ใหญ่บ้าน	๐๘-๘๕๕๓-๐๓๘๒
		๘	นายวิเชียร ทองปิดตา	ผู้ใหญ่บ้าน	๐๘-๙๕๕๘-๐๓๑๙
		๙	นายองอาจ ศรีเมือง	ผู้ใหญ่บ้าน	๐๘๖๗๖๐๖๙๘๘
		๑๐	นายทองเอี่ยม บริสุทธิ์	ผู้ใหญ่บ้าน	๐๘-๑๕๑๓-๕๕๖๕
		๑๑	นายพนพล ทีปะลา	ผู้ใหญ่บ้าน	๐๘-๐๖๕๑-๑๑๖๔
	นิคมกระเสียว	๑	นายจำเริญ ลิ้มประจันท์	ผู้ใหญ่บ้าน	๐๘-๘๘๐๐-๘๒๕๑
		๒	นายจำลอง เป้ามงคล	ผู้ใหญ่บ้าน	๐๘-๖๑๗๖-๔๙๕๖
		๓	นายสัมพันธ์ หมวดผา	กำนัน	๐๘-๑๑๐๗-๙๗๒๗
		๓	นายกิตติพงษ์ วิชินโรจน์จรัส	นายกฯ	๐-๓๕๕๙-๕๖๘๘
		๔	นายสงสร แซ่อึ้ง	ผู้ใหญ่บ้าน	๐๙-๐๑๖๔-๗๗๕๙
		๕	นายสุชาติ สมบูรณ์ดี	ผู้ใหญ่บ้าน	๐๘-๖๐๕๔-๘๐๖๗
		๖	นายปัญญา คำแสน	ผู้ใหญ่บ้าน	๐๘-๑๑๑๙-๗๕๓๙
	องค์พระ	๑	นายบุญชู กัลยาวัฒนพงศ์	กำนัน	๐๘-๑๘๕๗-๖๑๒๙
		๒	นายอานนท์ ทองศรี	ผู้ใหญ่บ้าน	๐๘-๕๒๓๓-๙๕๒๗
		๓	นายสนธิ บุญธรรม	ผู้ใหญ่บ้าน	๐๙-๒๕๕๘-๕๒๖๗
		๔	นายสวาส ใจอดทน	ผู้ใหญ่บ้าน	๐๘-๑๐๐๗-๗๘๖๔
		๕	น.ส.รณิดา สระหงษ์ทอง	ผู้ใหญ่บ้าน	๐๘-๐๖๖๐-๔๙๙๗
		๖	นายหอมหวล แก้วจันทร์	ผู้ใหญ่บ้าน	๐๘-๗๒๖๖-๖๐๑๑
		๗	นางวาทีชัย ใจกล้า	ผู้ใหญ่บ้าน	๐๘๖๑๒๕๙๐๑๘
		๘	นายวัชชัย นกอินทร์	ผู้ใหญ่บ้าน	๐๘-๔๕๕๓-๗๗๓๕
		๙	นายวินชัย อารีจันทวัฒน์	ผู้ใหญ่บ้าน	๐๘-๙๕๕๖-๕๐๕๖
		๙	นายอุดม ไหลสงวนงาม	นายกฯ	๐-๓๕๕๔-๖๒๕๓
	วังยาว	๑	นายบุญส่ง กองแก	ผู้ใหญ่บ้าน	๐๘-๙๒๖๘-๖๖๒๙
		๒	น.ส.ธนภร ธนภัทรอภิเดชฯ	กำนัน	๐๘-๙๐๕๖-๔๗๒๔
		๓	นายสมโภช ปานดอน	ผู้ใหญ่บ้าน	๐๙-๘๘๕๖-๘๕๕๘
		๔	นายสำเภา เจริญกุล	ผู้ใหญ่บ้าน	๐๘-๔๗๒๕-๔๘๘๑
		๕	นายวะสัน งามยิ่ง	ผู้ใหญ่บ้าน	๐๙-๐๔๓๘-๙๖๘๘
		๖	นายเอกชัย เนียมหอม	ผู้ใหญ่บ้าน	๐๙-๐๘๓๗-๑๖๖๕
		๗	นายบุญทิว ป้อมคำ	ผู้ใหญ่บ้าน	๐๘-๔๕๗๖-๙๕๐๓
		๘	นายได้เสียวใจ กองแก	ผู้ใหญ่บ้าน	๐๘-๗๑๕๖-๖๔๘๕
		๘	นายเกรียงศักดิ์ วงษ์ศรีสังข์	ปลัดฯ	๐-๓๕๕๔-๖๒๖๓
		๙	นายสมบัติ รัชชีบุตร	ผู้ใหญ่บ้าน	๐๘-๗๑๕๒-๕๓๙๘
หนองหญ้าไซ	หนองหญ้าไซ	๑	นายบุญยืน จีนสุขแสง	ผู้ใหญ่บ้าน	๐๘-๐๓๐๕-๐๗๑๑
		๔	นายสนั่น ยิ้มระย้า	ผู้ใหญ่บ้าน	๐๘-๑๙๘๑-๐๒๐๐
		๕	นายเสนาะ จินกัก	ผู้ใหญ่บ้าน	๐๘-๑๘๕๘-๘๒๐๓
			นายวัชรสิทธิ์ จันทร์เสวก	จนท.ป้องกัน	๐-๓๕๕๗-๗๑๕๘
		๖	นายดำเนิน จันทร์เสวก	ผู้ใหญ่บ้าน	๐๘-๑๑๙๖-๐๘๗๕
			นายลาธิต เทพบุตร	ผู้ช่วยช่างไฟฟ้า	๐-๓๕๕๗-๗๒๔๘
		๑๑	นายสมชาย พานิช	ผู้ใหญ่บ้าน	๐๙-๘๕๓๔-๒๕๓๐
		๑๒	นายอุทัย จิวเจริญ	กำนัน	๐๘-๑๐๑๙-๕๘๙๑
	หนองโพธิ์	๑	นายสมคะเน เกิดศิริ	ผู้ใหญ่บ้าน	๐๘-๔๙๐๐-๐๗๗๖
		๒	นายสำราญ ธีบุญเจริญ	ผู้ใหญ่บ้าน	๐๘-๑๒๕๗-๖๕๒๗
			นายกฤษ ธีบุญเจริญ	ผู้ช่วยผู้ใหญ่บ้าน	๐๘-๙๕๒๒-๓๙๓๘
		๓	นายเชียวชาญ ทองดี	ผู้ใหญ่บ้าน	๐๘-๒๓๖๐-๙๕๖๐
		๔	นายปรีชา ภูขันธ์	ผู้ใหญ่บ้าน	๐๘-๙๒๕๗-๙๑๘๘
		๕	นายไกรสร แก้วเรือง	ผู้ใหญ่บ้าน	๐๙-๒๕๖๑-๘๘๙๗
		๖	นายชูชาติ กาฬกาญจน์	กำนัน	๐๘-๑๙๕๑-๒๘๕๖
		๗	นางสมร เกิดศิริ	ผู้ใหญ่บ้าน	๐๘-๖๑๗๑-๖๙๘๗
		๘	นายทรงวิทย์ ภูขันธ์	ผู้ใหญ่บ้าน	๐๘-๑๐๑๔-๒๓๙๘
		๙	นายสมเกียรติ ปรีक्षा	ผู้ใหญ่บ้าน	๐๘-๗๘๑๘-๒๒๙๐
		๑๐	นายมานิช ภูผา	ผู้ใหญ่บ้าน	๐๘-๗๕๘๘-๗๘๖๐

อำเภอ	ตำบล	หมู่ที่	ผู้รับผิดชอบ		
			ชื่อ - สกุล	ตำแหน่ง	เบอร์โทรศัพท์
		๑๑	นายวิชัย ภูซัง	ผู้ใหญ่บ้าน	๐๘-๖๗๖๓-๗๕๕๒
		๑๒	นายสุพจน์ ภูซัง	ผู้ใหญ่บ้าน	๐๙-๘๒๗๕-๘๖๓๙
		๑๓	นายนพดล ชาวนา	ผู้ใหญ่บ้าน	๐๘-๖๐๒๒-๑๗๕๑
		๑๔	นายสรายุทธ สระคำ	ผู้ใหญ่บ้าน	๐๘๙๕๒๙๗๗๕๐
	ทัพหลวง	๑	นายไสว รัตนปัญญา	ผู้ใหญ่บ้าน	๐๘-๖๒๗๗-๓๔๓๙
		๒	นายธนพนธ์ ฝั่งชะอุ่ม	ผู้ใหญ่บ้าน	๐๙-๑๖๐๗-๕๒๕๑
		๓	นายณรงค์ ทองโสภณ	กำนัน	๐๘-๑๘๕๒-๑๔๗๘
		๔	นายชนะชัย ทองคอนน้อย	ผู้ใหญ่บ้าน	๐๘-๑๒๑๘-๐๖๑๓
		๕	นายกิตติทัฬหี อร่ามรัมย์	ผู้ใหญ่บ้าน	๐๘-๖๐๕๔-๒๔๘๐
		๖	นายประสูตร พานิช	ผู้ใหญ่บ้าน	๐๘-๙๐๐๐-๗๐๘๑
		๗	นายสัญญา จันทรแจ่ม	ผู้ใหญ่บ้าน	๐๘-๑๐๐๗-๕๗๖๗
		๘	นางอุษา คงกระเรียน	ผู้ใหญ่บ้าน	๐๘-๑๗๙๕-๕๙๐๔
		๙	นางสาววันเพ็ญ ชำสุวรรณ	ผู้ใหญ่บ้าน	๐๙-๒๕๓๖-๑๔๘๔
		๑๐	นายเชเมธ เมธสาร	ผู้ใหญ่บ้าน	๐๘-๔๓๓๙-๓๕๖๐
		๑๑	นางบุญทึง พลเสน	ผู้ใหญ่บ้าน	๐๘-๙๙๑๓-๑๓๕๕
	หนองขาม	๑	นายประสาร หอมไม้หาย	ผู้ใหญ่บ้าน	๐๘-๗๑๖๓-๐๔๑๑
		๓	นายสมบัติ ไรจน์พัฒน์	ผู้ใหญ่บ้าน	๐๘-๑๓๖๒-๐๘๑๕
		๔	นายชุมพล คุ้มพันธ์รัมย์	ประชาชน	๐๘-๑๖๙๖-๐๘๘๕
		๕	นายลำทวน รั้งชัยบุตร	ผู้ใหญ่บ้าน	๐๘-๑๗๓๖-๒๖๓๒
		๖	นายประเสริฐ พลายมี	ผู้ใหญ่บ้าน	๐๘-๐๒๐๕-๙๓๑๙
		๗	นายสัญญา ศรีบัวคำ	ผู้ใหญ่บ้าน	๐๘-๑๒๕๔-๙๘๔๒
		๘	นางทองดี กร่างปรีชา	ผู้ใหญ่บ้าน	๐๘-๐๐๒๑-๑๔๑๓
		๙	นายสุพรรณ อินธิเสน	ผู้ช่วยผู้ใหญ่บ้าน	๐๘-๑๖๕๖-๗๑๕๙
		๑๐	นายอำนาจ หงษ์โต	ผู้ใหญ่บ้าน	๐๘-๙๕๕๑-๑๕๔๖
		๑๑	นายกฤษณะ พุทธิโกศา	ผู้ใหญ่บ้าน	๐๙-๔๔๒๗-๓๔๖๖
	แจรงงาม	๑	นายไพศาล เนียมแก้ว	ผู้ใหญ่บ้าน	๐๘-๗๑๖๖-๘๖๖๕
			นายชนะ กาฬภักดิ์	ผู้ช่วยผู้ใหญ่บ้าน	๐๘-๐๖๕๑-๑๓๘๕
		๒	นายนิยม สีอำดี	ผู้ใหญ่บ้าน	๐๘-๖๑๖๖-๕๖๘๘
		๓	นายพาน ภูซัง	ผู้ใหญ่บ้าน	๐๘-๙๕๓๕-๔๕๐๘
		๔	นายอริชัยวิธน์ วัชรไทย	ผู้ใหญ่บ้าน	๐๘-๕๘๓๓-๓๐๐๔
			นายสมชาติ ลำภา	ผู้ช่วยผู้ใหญ่บ้าน	๐๘-๙๕๑๘-๙๘๖๒
		๕	นยมานะ อุสุวรรณ	ผู้ใหญ่บ้าน	๐๘-๙๒๖๐-๙๑๐๐
		๖	นายบุญมาก นิลรุจี	ผู้ใหญ่บ้าน	๐๘-๙๕๕๑-๗๒๔๑
		๗	นายชื่นชม โฉมทอง	ผู้ใหญ่บ้าน	๐๘-๗๐๗๗-๒๒๑๖
		๘	นายเชน กาฬษร	กำนัน	๐๘-๔๔๘๒-๖๒๑๗
	หนองราชวัตร	๒	นายไพโรจน์ สุดโต	กำนัน	๐๘-๑๗๐๑-๑๒๑๓
		๓	นางศิริทรัพย์ วัชรไทย	ผู้ใหญ่บ้าน	๐๘-๙๙๖๓-๖๕๙๘
		๔	นายเสน่ห์ สว่างศรี	ผู้ใหญ่บ้าน	๐๘-๙๕๑๓-๖๓๘๘
		๕	นายันทวุฒิ ทองมาเอง	ผู้ใหญ่บ้าน	๐๙-๘๘๘๒-๘๔๔๖
		๖	นายสุชิน อู่อรุณ	ผู้ใหญ่บ้าน	๐๘-๖๐๕๓-๒๙๙๖
		๗	นายมานพ มังกร	ผู้ใหญ่บ้าน	๐๘-๙๘๓๖-๔๔๙๒
		๘	นายนิเวศ อู่อรุณ	ผู้ใหญ่บ้าน	๐๘-๔๔๑๔-๔๗๙๙
คอนเจดีย์	คอนเจดีย์	๑	นายสมชาย หอมกลิ่น	ผู้ใหญ่บ้าน	๐๘-๖๑๗๔-๕๑๓๓
		๒	น.ส.เรวดี มาดี	ผู้ใหญ่บ้าน	
			นายสังัด ฉายาศรี	สอ.บต.	๐๘-๑๑๐๑-๑๔๐๔
			นายสงวน จำปาสัก	ผช.ผู้ใหญ่บ้าน	
		๓	นายสุทิน โพธิ์พันธุ์	สอ.บต.	
			นายสำริด รุ่งพันธุ์	สอ.บต.	๐๘-๑๙๔๒-๗๒๓๗
			นายสอ สมณฑา	ผช.ผู้ใหญ่บ้าน	
		๔	นายปรีชา กรุดวงษ์	ผู้ใหญ่บ้าน	๐๘-๙๕๒๘-๓๑๕๖
			นายวิรัตน์ บัวผัน	สอ.บต.	
		๕	นายบุญเลิศ จำปาสัก	ผช.ผู้ใหญ่บ้าน	
			นายเข้า จำปาสัก	ผู้ใหญ่บ้าน	
			นางอำนวย ทิมทอง	ผช.ผู้ใหญ่บ้าน	๐๘-๖๐๐๒-๖๘๔๑

อำเภอ	ตำบล	หมู่ที่	ผู้รับผิดชอบ		
			ชื่อ - สกุล	ตำแหน่ง	เบอร์โทรศัพท์
			นายอุดม พลายนโด	ผช.ผู้ใหญ่บ้าน	
			นางรัตนา เพชรมอญ	ผช.ผู้ใหญ่บ้าน	
		๖	นายสำเริง อาราม	ผู้ใหญ่บ้าน	๐๘-๕๒๙๙-๓๑๘๖
		๗	นายธเนศ คุ้มมุกข์	ผู้ใหญ่บ้าน	๐๘-๑๓๗๘-๗๔๓๗
			เจ้าอาวาสวัดคลอง ๑๖	เจ้าอาวาส	
		๘	นายชาญ เรียบนกระศิลป์	ผช.ผู้ใหญ่บ้าน	๐๘-๑๒๕๗-๔๓๒๕
			นายวันชาติ เทียนเทศ	ผช.ผู้ใหญ่บ้าน	
		๙	นายสมทรง สมใจเดช	ผู้ใหญ่บ้าน	๐๘-๑๙๔๒-๑๖๔๖
			นายคมศร เกิดสมนึก	ผช.ผู้ใหญ่บ้าน	๐๖-๑๔๐๖-๑๕๗๕
			นายสุทิน พลายนะหาร	ผู้ใหญ่บ้าน	๐๙-๑๒๗๒-๒๙๐๗
		๓	นายประเทือง ตาลหวาน	ผู้ใหญ่บ้าน	๐๘-๙๒๖๐-๔๔๖๒
		๔	นายประดับ คงใจดี	ผู้ใหญ่บ้าน	๐๘-๑๗๙๔-๔๒๓๘
		๕	นายอำนาจ เพิ่มพูนสินทรัพย์	ผู้ใหญ่บ้าน	๐๘-๑๙๘๖-๐๑๖๘
		๖	นายธนุ กุลจันทร์	ผู้ใหญ่บ้าน	๐๖-๕๒๓๖-๖๙๖๓
		๗	นายประจักษ์ บานไม่รู้โรย	ผู้ใหญ่บ้าน	๐๘-๙๘๘๙-๕๕๑๗
		๘	นายพัฒนา วีระวงษ์	ผช.ผู้ใหญ่บ้าน	๐๘-๑๘๕๘-๖๑๕๙
		๑๐	นางสาววดี ศรีเจริญ	ผช.ผู้ใหญ่บ้าน	๐๘-๙๕๔๕-๕๕๘๗
	ไร่รถ	๑	นายภูมิดิน สุขทวี	ผู้ใหญ่บ้าน	๐๘-๖๑๗๔-๕๑๓๓
		๒	นายสัมฤทธิ์ โพธิ์พันธุ์	สอบต.	๐๘-๔๑๐๓-๐๙๔๔
		๓	นางสุตา มณีขวัญ	ผู้ใหญ่บ้าน	๐๘-๙๒๕๖-๑๐๒๓
		๔	นายประจักษ์ ศรีบุญเพ็ง	ผู้ใหญ่บ้าน	๐๘-๑๗๐๓-๐๖๙๖
		๕	นายอำนาจ พักอินทร์	ผู้ใหญ่บ้าน	๐๘-๖๑๖๓-๔๓๗๓
		๖	นายบุญเทิด เดชอ่อม	สอบต.	๐๘-๐๑๑๘-๕๙๗๒
		๗	นางเบญจมา ศรีกล้ายา	ผู้ใหญ่บ้าน	๐๘-๕๒๙๗-๗๐๘๓
		๘	น.ส.อรพรรณ เพ็งพันธ์	ผช.ผู้ใหญ่บ้าน	๐๙-๒๔๓๙-๙๖๔๒
		๙	นายวิชัย พันธุ์ปาน	ผู้ใหญ่บ้าน	๐๘-๙๒๕๕-๘๖๙๐
		๑๐	นายภาสกร พุ่มระชัญ	ผู้ใหญ่บ้าน	๐๘-๕๒๕๔-๑๐๐๑
	สระกระโจม	๑	นายสุชาติ จำปานิล	ผู้ใหญ่บ้าน	๐๘-๙๒๓๙-๓๐๖๔
			นายเงิน ชาวลุ่มบัว	สอบต.	
		๒	นายมนัส จันทวงษ์	ผู้ใหญ่บ้าน	๐๘-๑๐๐๗-๕๙๕๓
		๓	เจ้าอาวาสวัดหัวเขา	วัดหัวเขา	๐๘-๙๕๕๐-๑๓๕๕
		๔	นายไพฑูรย์ อามั่นใจ	ผู้ใหญ่บ้าน	๐๘-๑๗๐๐-๒๗๙๐
		๕	นายชูชาติ ชุ่มเพ็งพันธุ์	ผู้ใหญ่บ้าน	๐๘-๖๑๗๕-๒๘๖๐
		๖	นายอัญชัน เอี่ยมเมือง	ผู้ใหญ่บ้าน	๙๓๑๙๑๙๔๕๖
		๘	นายมงคล พุทธา	ผู้ใหญ่บ้าน	๐๘-๙๐๖๘-๙๓๕๕
		๙	นายสุชิน เอี่ยมเมือง	ผู้ใหญ่บ้าน	๐๘-๒๒๔๐-๗๓๒๗
	ทะเลบก	๑	นายละเอียด พันธุ์แดง	ผู้ใหญ่บ้าน	๐๘-๙๒๕๘-๗๙๓๕
		๒	วัดทะเลบก	เจ้าอาวาส	๐๘-๔๕๒๕-๘๓๙๑
		๓	นายสมใจ กล้ากอกกุล	ผู้ใหญ่บ้าน	๐๘-๔๘๘๑-๖๑๓๐
		๔	นายจวง อำแก้ว	ผู้ใหญ่บ้าน	๐๘-๕๙๘๒-๖๓๖๐
		๖	นางสาวสุนทร อินสว่าง	ผู้ใหญ่บ้าน	๐๙-๘๒๙๕-๖๑๖๙
		๗	นายเสนาะ แจงแจ้	สอบต.	๐๘-๐๑๑๑-๘๑๔๘
		๘	นายพิศณุพงศ์ ช่างเกวียนดี	ผู้ใหญ่บ้าน	๐-๖๓๙๒-๖๒๖๔
		๙	นายประจวบ ดอกคำพู่	ผู้ใหญ่บ้าน	๐๘-๐๑๑๑-๗๐๐๙
		๑๐	นางลำดวน ปรีสงค์	ผู้ใหญ่บ้าน	๐๘-๙๘๘๗-๔๘๔๓
		๑๑	นายনী รามเวทย์	ผู้ใหญ่บ้าน	๐๙-๒๖๒๙-๕๕๔๙
		๑๒	นายสุมาต ยิ้มย่อง	ผู้ใหญ่บ้าน	๐๘-๙๕๑๒-๙๘๙๕

บัญชีขายการสื่อสาร

หน่วยงานที่ติดต่อสื่อสารในการป้องกันและบรรเทาสาธารณภัยจังหวัดสุพรรณบุรี

ที่	หน่วยงาน (กองอำนวยการป้องกันและบรรเทาสาธารณภัย)	โทรศัพท์	โทรสาร	คลื่นความถี่ วิทยุสื่อสาร
๑	จังหวัดสุพรรณบุรี	๐-๓๕๕๓-๖๐๖๗-๙	๐-๓๕๕๓-๖๐๖๘	๑๖๑.๒๐๐
๒	กองอำนวยการป้องกันและบรรเทาสาธารณภัยอำเภอ จำนวน ๑๐ แห่ง			
	- อำเภอเมืองสุพรรณบุรี	๐-๓๕๕๒-๕๘๘๒-๔	๐-๓๕๕๒-๕๘๘๓	๑๖๑.๒๐๐
	- อำเภอเดิมบางนางบวช	๐-๓๕๕๗-๘๔๒๐	๐-๓๕๕๗-๘๔๒๐	๑๖๑.๒๐๐
	- อำเภอบางปลาม้า	๐-๓๕๕๘-๗๓๘๐	๐-๓๕๕๘-๗๓๘๐	๑๖๑.๒๐๐
	- อำเภอศรีประจันต์	๐-๓๕๕๘-๑๐๐๑-๒	๐-๓๕๕๘-๑๐๐๑-๒	๑๖๑.๒๐๐
	- อำเภอสองพี่น้อง	๐-๓๕๕๓-๑๐๐๑	๐-๓๕๕๓-๑๐๐๑	๑๖๑.๒๐๐
	- อำเภอสามชุก	๐-๓๕๕๗-๑๑๘๘	๐-๓๕๕๗-๑๑๘๘	๑๖๑.๒๐๐
	- อำเภออู่ทอง	๐-๓๕๕๕-๑๐๐๑	๐-๓๕๕๕-๑๐๐๑	๑๖๑.๒๐๐
	- อำเภอดอนเจดีย์	๐-๓๕๕๙-๑๐๕๕	๐-๓๕๕๙-๑๐๕๕	๑๖๑.๒๐๐
	- อำเภอด่านช้าง	๐-๓๕๕๙-๕๐๘๐	๐-๓๕๕๙-๕๐๘๐	๑๖๑.๒๐๐
	- อำเภอหนองหญ้าไซ	๐-๓๕๕๗-๗๐๐๑	๐-๓๕๕๗-๗๐๐๑	๑๖๑.๒๐๐
๓	โรงพยาบาล/สถานพยาบาลของรัฐ			
	- โรงพยาบาลศูนย์เจ้าพระยายมราช	๐-๓๕๕๐-๒๗๘๔-๘	๐-๓๕๕๑-๑๗๓๘	๑๖๑.๒๐๐
	- โรงพยาบาลสมเด็จพระสังฆราชองค์ที่ ๑๗	๐-๓๕๕๓-๑๐๗๗	๐-๓๕๕๓-๑๑๘๙	๑๖๑.๒๐๐
	- โรงพยาบาลเดิมบางนางบวช	๐-๓๕๕๗-๘๐๓๒	๐-๓๕๕๐-๘๖๑๕	๑๖๑.๒๐๐
	- โรงพยาบาลอู่ทอง	๐-๓๕๕๖-๕๔๔๐	๐-๓๕๕๖-๕๔๗๐	๑๖๑.๒๐๐
	- โรงพยาบาลด่านช้าง	๐-๓๕๕๐-๙๖๙๒-๕	๐-๓๕๕๐-๙๔๓๓	๑๖๑.๒๐๐
	- โรงพยาบาลบางปลาม้า	๐-๓๕๕๐-๐๕๗๘-๘๑	๐-๓๕๕๐-๐๕๗๘	๑๖๑.๒๐๐
	- โรงพยาบาลดอนเจดีย์	๐-๓๕๕๙-๑๐๓๒-๔	๐-๓๕๕๙-๑๐๓๒	๑๖๑.๒๐๐
	- โรงพยาบาลหนองหญ้าไซ	๐-๓๕๕๗-๗๐๖๘	๐-๓๕๕๗-๗๐๖๘	๑๖๑.๒๐๐
	- โรงพยาบาลสามชุก	๐-๓๕๕๗-๑๔๙๒	๐-๓๕๕๗-๑๗๗๓	๑๖๑.๒๐๐
	- โรงพยาบาลศรีประจันต์	๐-๓๕๕๘-๑๒๐๓	๐-๓๕๕๘-๑๒๐๓	๑๖๑.๒๐๐
	- โรงพยาบาลศุภมิตร (เอกชน)	๐-๓๕๕๐-๐๒๘๓-๘	๐-๓๕๕๐-๐๖๙๗	๑๖๑.๒๐๐
	- โรงพยาบาลพรชัย (เอกชน)	๐-๓๕๕๐-๓๕๓๑-๕	๐-๓๕๕๐-๓๕๓๒	๑๖๑.๒๐๐
	- โรงพยาบาลธนบุรีอู่ทอง (เอกชน)	๐-๓๕๕๐-๔๐๕๓	๐-๓๕๕๕-๒๘๙๐	๑๖๑.๒๐๐
	- โรงพยาบาลปิยราษฎร์ (เอกชน)	๐-๓๕๕๕-๒๗๒๔	๐-๓๕๕๕-๒๖๖๕	๑๖๑.๒๐๐
	- โรงพยาบาลหมอสำเร็จ (เอกชน)	๐-๓๕๕๗-๘๙๕๙	๐-๓๕๕๐-๘๒๙๑-๒	๑๖๑.๒๐๐
๔	กองอำนวยการป้องกันและบรรเทาสาธารณภัยเทศบาล จำนวน ๔๔ แห่ง			
	- เทศบาลเมืองสุพรรณบุรี	๐๓๕-๕๒๒๘๗๔	๐๓๕-๕๒๒๘๗๔	๑๖๑.๒๐๐
	- เทศบาลเมืองสองพี่น้อง	๐๓๕-๕๓๑๐๑๒	๐๓๕-๕๓๑๐๑๒	๑๖๑.๒๐๐
	- เทศบาลตำบลโพธิ์พระยา	๐๓๕-๕๓๖๑๔๒	๐๓๕-๕๓๖๑๔๒	๑๖๑.๒๐๐
	- เทศบาลตำบลสวนแตง	๐๓๕-๕๙๑๑๙๓	๐๓๕-๕๙๑๑๙๓	๑๖๑.๒๐๐
	- เทศบาลตำบลท่าเสด็จ	๐๓๕-๕๙๗๓๐๓	๐๓๕-๕๙๗๓๐๓	๑๖๑.๒๐๐
	- เทศบาลตำบลบางกุ้ง	๐๓๕-๕๔๐๔๔๔	๐๓๕-๕๔๐๔๔๔	๑๖๑.๒๐๐

ที่	หน่วยงาน (กองอำนวยการป้องกันและบรรเทาสาธารณภัย)	โทรศัพท์	โทรสาร	คลื่นความถี่ วิทยุสื่อสาร
	- เทศบาลตำบลท่าระหัด	๐๓๕-๔๙๔๑๕๑-๒	๐๓๕-๔๙๔๑๕๑-๒	๑๖๑.๒๐๐
	- เทศบาลตำบลห้วยวังทอง	๐๓๕-๕๓๕๗๑๕	๐๓๕-๕๓๕๗๑๕	๑๖๑.๒๐๐
	- เทศบาลตำบลบ้านโพธิ์	๐๓๕-๔๑๓๔๗๘	๐๓๕-๔๑๓๔๗๘	๑๖๑.๒๐๐
	- เทศบาลตำบลทุ่งคอก	๐๓๕-๕๘๙๒๔๗	๐๓๕-๕๘๙๒๔๗	๑๖๑.๒๐๐
	- เทศบาลตำบลสามชุก	๐๓๕-๕๗๑๐๖๗	๐๓๕-๕๗๑๐๖๗	๑๖๑.๒๐๐
	- เทศบาลตำบลหนองหญ้าไซ	๐๓๕-๕๗๗๑๕๘-๙	๐๓๕-๕๗๗๑๕๘-๙	๑๖๑.๒๐๐
	- เทศบาลตำบลศรีประจันต์	๐๓๕-๕๕๘๑๑๑	๐๓๕-๕๕๘๑๑๑	๑๖๑.๒๐๐
	- เทศบาลตำบลปลายนา	๐๓๕-๕๒๑๑๖๐	๐๓๕-๕๒๑๑๖๐	๑๖๑.๒๐๐
	- เทศบาลตำบลวังยาง	๐๓๕-๕๘๑๙๕๒	๐๓๕-๕๘๑๙๕๒	๑๖๑.๒๐๐
	- เทศบาลตำบลบ้านกร่าง	๐๓๕-๕๘๒๗๔๒	๐๓๕-๕๘๒๗๔๒	๑๖๑.๒๐๐
	- เทศบาลตำบลดอนเจดีย์	๐๓๕-๕๙๑๒๔๐	๐๓๕-๕๙๑๒๔๐	๑๖๑.๒๐๐
	- เทศบาลตำบลสระกระโจม	๐๓๕-๕๕๗๑๒๔	๐๓๕-๕๕๗๑๒๔	๑๖๑.๒๐๐
	- เทศบาลตำบลเขาพระ	๐๓๕-๕๗๘๓๖๐	๐๓๕-๕๗๘๓๖๐	๑๖๑.๒๐๐
	- เทศบาลตำบลนางบวช	๐๓๕-๔๓๓๐๙๙	๐๓๕-๔๓๓๐๙๙	๑๖๑.๒๐๐
	- เทศบาลตำบลบ่อกรู	๐๓๕-๕๗๕๑๐๐	๐๓๕-๕๗๕๑๐๐	๑๖๑.๒๐๐
	- เทศบาลตำบลเขาดิน	๐๓๕-๔๓๓๕๗๒	๐๓๕-๔๓๓๕๗๒	๑๖๑.๒๐๐
	- เทศบาลตำบลปากน้ำ	๐๓๕-๔๓๐๖๔๔	๐๓๕-๔๓๐๖๔๔	๑๖๑.๒๐๐
	- เทศบาลตำบลเดิมบาง	๐๓๕-๕๑๕๔๓๑	๐๓๕-๕๑๕๔๓๑	๑๖๑.๒๐๐
	- เทศบาลตำบลทุ่งคลี	๐๓๕-๔๓๙๐๔๘	๐๓๕-๔๓๙๐๔๘	๑๖๑.๒๐๐
	- เทศบาลตำบลหนองกระทุ่ม	๐๓๕-๕๗๕๓๔๓	๐๓๕-๕๗๕๓๔๓	๑๖๑.๒๐๐
	- เทศบาลตำบลอุ้มทอง	๐๓๕-๕๕๑๙๙๙	๐๓๕-๕๕๑๙๙๙	๑๖๑.๒๐๐
	- เทศบาลตำบลสระยายโสม	๐๓๕-๕๕๙๑๔๐	๐๓๕-๕๕๙๑๔๐	๑๖๑.๒๐๐
	- เทศบาลตำบลขุนพิด็จ	๐๓๕-๕๕๙๒๗๔	๐๓๕-๕๕๙๒๗๔	๑๖๑.๒๐๐
	- เทศบาลตำบลบ้านคอน	๐๓๕-๔๑๗๐๒๙	๐๓๕-๔๑๗๐๒๙	๑๖๑.๒๐๐
	- เทศบาลตำบลท้าวอุ้มทอง	๐๓๕-๕๕๒๙๙๗	๐๓๕-๕๕๒๙๙๗	๑๖๑.๒๐๐
	- เทศบาลตำบลบ้านไฉ้	๐๓๕-๕๙๕๗๙๓	๐๓๕-๕๙๕๗๙๓	๑๖๑.๒๐๐
	- เทศบาลตำบลกระเจ็ด	๐๓๕-๔๖๐๕๒๕	๐๓๕-๔๖๐๕๒๕	๑๖๑.๒๐๐
	- เทศบาลตำบลเจดีย์	๐๓๕-๔๖๐๑๓๑	๐๓๕-๔๖๐๑๓๑	๑๖๑.๒๐๐
	- เทศบาลตำบลจรเข้สามพัน	๐๓๕-๕๖๕๓๓๓	๐๓๕-๕๖๕๓๓๓	๑๖๑.๒๐๐
	- เทศบาลตำบลด่านช้าง	๐๓๕-๕๙๕๔๒๔	๐๓๕-๕๙๕๔๒๔	๑๖๑.๒๐๐
	- เทศบาลตำบลบางปลาแม่น้ำ	๐๓๕-๕๘๗๔๒๗	๐๓๕-๕๘๗๔๒๗	๑๖๑.๒๐๐
	- เทศบาลตำบลโคกคราม	๐๓๕-๕๘๗๓๑๐	๐๓๕-๕๘๗๓๑๐	๑๖๑.๒๐๐
	- เทศบาลตำบลบ้านแหลม	๐๓๕-๕๘๗๑๑๐	๐๓๕-๕๘๗๑๑๐	๑๖๑.๒๐๐
	- เทศบาลตำบลไฟกองดิน	๐๓๕-๔๒๒๐๓๔	๐๓๕-๔๒๒๐๓๔	๑๖๑.๒๐๐
	- เทศบาลตำบลตันคราม	๐๓๕-๕๘๗๓๑๐	๐๓๕-๕๘๗๓๑๐	๑๖๑.๒๐๐
	- เทศบาลตำบลตะค่า	๐๓๕-๕๘๗๕๒๐	๐๓๕-๕๘๗๕๒๐	๑๖๑.๒๐๐
	- เทศบาลตำบลบ้านแหลมพัฒนา	๐๓๕-๔๐๐๔๔๗	๐๓๕-๔๐๐๔๔๗	๑๖๑.๒๐๐
	- เทศบาลตำบลรั้วใหญ่	๐๓๕-๕๕๓๗๗๔	๐๓๕-๕๕๒๒๐๓๑	๑๖๑.๒๐๐
๕	กองอำนวยการป้องกันและบรรเทาสาธารณภัย			

ที่	หน่วยงาน (กองอำนวยการป้องกันและบรรเทาสาธารณภัย)	โทรศัพท์	โทรสาร	คลื่นความถี่ วิทยุสื่อสาร
	องค์การบริหารส่วนตำบล ๘๐ แห่ง			
	- องค์การบริหารส่วนตำบลตั้งชั้น	๐๓๕-๔๓๑๕๗๗	๐๓๕-๔๓๑๕๗๗	๑๖๑.๒๐๐
	- องค์การบริหารส่วนตำบลสนามคลี	๐๓๕-๔๓๑๕๕๖	๐๓๕-๔๓๑๕๖๑	๑๖๑.๒๐๐
	- องค์การบริหารส่วนตำบลศาลาขาว	๐๓๕-๕๙๙๖๓๕	๐๓๕-๕๙๙๖๓๕	๑๖๑.๒๐๐
	- องค์การบริหารส่วนตำบลดอนก่ายาน	๐๓๕-๕๕๕๑๓๐	๐๓๕-๕๕๕๑๓๐	๑๖๑.๒๐๐
	- องค์การบริหารส่วนตำบลสนามชัย	๐๓๕-๕๕๗๑๒๑-๓	๐๓๕-๕๕๗๑๒๑-๓	๑๖๑.๒๐๐
	- องค์การบริหารส่วนตำบลไผ่ขวาง	๐๓๕-๔๙๖๐๐	๐๓๕-๔๙๖๐๑	๑๖๑.๒๐๐
	- องค์การบริหารส่วนตำบลดอนโพธิ์ทอง	๐๓๕-๕๙๙๖๒๐	๐๓๕-๕๒๓๐๗๙	๑๖๑.๒๐๐
	- องค์การบริหารส่วนตำบลสวนแดง	๐๓๕-๕๙๙๖๑๒	๐๓๕-๕๙๙๖๔๖	๑๖๑.๒๐๐
	- องค์การบริหารส่วนตำบลทับตีเหล็ก	๐๓๕-๔๑๔๔๑๑	๐๓๕-๔๑๔๔๑๑	๑๖๑.๒๐๐
	- องค์การบริหารส่วนตำบลพิหารแดง	๐๓๕-๔๕๐๕๕๕	๐๓๕-๔๕๐๕๕๕	๑๖๑.๒๐๐
	- องค์การบริหารส่วนตำบลโคกโคเฒ่า	๐๓๕-๕๕๐๗๒๐	๐๓๕-๕๕๐๗๒๐	๑๖๑.๒๐๐
	- องค์การบริหารส่วนตำบลดอนตาล	๐๓๕-๕๕๐๖๙๒-๓	๐๓๕-๕๕๐๖๓๒	๑๖๑.๒๐๐
	- องค์การบริหารส่วนตำบลดอนมะสังข์	๐๓๕-๕๕๐๖๓๔	๐๓๕-๕๕๐๖๓๗	๑๖๑.๒๐๐
	- องค์การบริหารส่วนตำบลบ่อสุพรรณ	๐๓๕-๔๐๒๒๗๙	๐๓๕-๔๐๒๒๗๙	๑๖๑.๒๐๐
	- องค์การบริหารส่วนตำบลบางตาเถร	๐๓๕-๕๘๔๒๒๙	๐๓๕-๕๘๔๒๒๙	๑๖๑.๒๐๐
	- องค์การบริหารส่วนตำบลทุ่งคอก	๐๓๕-๕๘๙๒๔๗	๐๓๕-๕๘๙๒๔๗	๑๖๑.๒๐๐
	- องค์การบริหารส่วนตำบลศรีสำราญ	๐๓๕-๔๗๒๐๕๘	๐๓๕-๔๗๒๐๕๘	๑๖๑.๒๐๐
	- องค์การบริหารส่วนตำบลหัวโพธิ์	๐๓๕-๔๗๓๐๙๒	๐๓๕-๔๗๓๐๙๒	๑๖๑.๒๐๐
	- องค์การบริหารส่วนตำบลหนองบ่อ	๐๓๕-๕๘๙๖๑๖	๐๓๕-๕๘๙๖๑๖	๑๖๑.๒๐๐
	- องค์การบริหารส่วนตำบลบางตะเคียน	๐๓๕-๔๘๑๓๔๑	๐๓๕-๔๘๑๓๔๑	๑๖๑.๒๐๐
	- องค์การบริหารส่วนตำบลบางเลน	๐๓๕-๕๘๔๒๒๖	๐๓๕-๕๘๔๓๗๐	๑๖๑.๒๐๐
	- องค์การบริหารส่วนตำบลดอนมะนาว	๐๓๕-๕๖๖๑๙๑	๐๓๕-๕๖๖๑๙๒	๑๖๑.๒๐๐
	- องค์การบริหารส่วนตำบลบางพลับ	๐๓๕-๔๗๒๔๙๐	๐๓๕-๔๗๒๔๙๑	๑๖๑.๒๐๐
	- องค์การบริหารส่วนตำบลบ้านกุ่ม	๐๓๕-๕๒๑๒๙๒	๐๓๕-๕๒๑๒๙๒	๑๖๑.๒๐๐
	- องค์การบริหารส่วนตำบลต้นตาล	๐๓๕-๕๓๑๓๑๔	๐๓๕-๔๗๒๖๘๑	๑๖๑.๒๐๐
	- องค์การบริหารส่วนตำบลบ้านช้าง	๐๓๕-๔๕๘๒๒๕	๐๓๕-๔๕๘๒๒๕	๑๖๑.๒๐๐
	- องค์การบริหารส่วนตำบลเนินพระปรางค์	๐๓๕-๕๖๖๓๔๒	๐๓๕-๕๓๐๒๕๑	๑๖๑.๒๐๐
	- องค์การบริหารส่วนตำบลกระเสียว	๐๓๕-๕๗๒๓๑๒	๐๓๕-๕๗๒๓๑๒	๑๖๑.๒๐๐
	- องค์การบริหารส่วนตำบลบ้านสระ	๐๓๕-๕๗๒๒๔๓	๐๓๕-๕๗๒๒๔๓	๑๖๑.๒๐๐
	- องค์การบริหารส่วนตำบลย่านยาว	๐๓๕-๔๓๔๑๙๘-๙	๐๓๕-๔๓๔๑๙๘-๙	๑๖๑.๒๐๐
	- องค์การบริหารส่วนตำบลวังลึก	๐๓๕-๖๘๑๒๗๘	๐๓๕-๖๘๑๒๗๘	๑๖๑.๒๐๐
	- องค์การบริหารส่วนตำบลหนองผักนาก	๐๓๕-๔๙๖๖๕๗	๐๓๕-๔๙๖๖๕๗	๑๖๑.๒๐๐
	- องค์การบริหารส่วนตำบลหนองสะเดา	๐๓๕-๔๗๑๑๑๑	๐๓๕-๔๗๑๑๑๑	๑๖๑.๒๐๐
	- องค์การบริหารส่วนตำบลหนองหญ้าไซ	๐๓๕-๕๗๒๒๔๘	๐๓๕-๕๗๒๒๔๘	๑๖๑.๒๐๐
	- องค์การบริหารส่วนตำบลหนองโพธิ์	๐๓๕-๔๖๔๒๗๔	๐๓๕-๔๖๔๒๗๔	๑๖๑.๒๐๐
	- องค์การบริหารส่วนตำบลหนองขาม	๐๓๕-๕๙๕๖๐๑	๐๓๕-๕๙๕๖๐๑	๑๖๑.๒๐๐
	- องค์การบริหารส่วนตำบลหนองราชวัตร	๐๓๕-๔๘๑๐๑๖	๐๓๕-๔๘๑๐๑๖	๑๖๑.๒๐๐
	- องค์การบริหารส่วนตำบลแจรงาม	๐๓๕-๔๓๘๓๙๐	๐๓๕-๔๓๘๓๙๐	๑๖๑.๒๐๐

ที่	หน่วยงาน (กองอำนวยการป้องกันและบรรเทาสาธารณภัย)	โทรศัพท์	โทรสาร	คลื่นความถี่ วิทยุสื่อสาร
	- องค์การบริหารส่วนตำบลทัพหลวง	๐๓๕-๔๓๘๕๒๕-๗	๐๓๕-๔๓๘๕๒๖	๑๖๑.๒๐๐
	- องค์การบริหารส่วนตำบลศรีประจันต์	๐๓๕-๕๘๑๙๕๑	๐๓๕-๕๘๑๙๕๑	๑๖๑.๒๐๐
	- องค์การบริหารส่วนตำบลวังห้วย	๐๓๕-๔๕๕๑๐๐	๐๓๕-๔๕๕๑๐๐	๑๖๑.๒๐๐
	- องค์การบริหารส่วนตำบลวังน้ำซับ	๐๓๕-๕๘๑๕๙๓	๐๓๕-๕๘๑๕๙๓	๑๖๑.๒๐๐
	- องค์การบริหารส่วนตำบลมดแดง	๐๓๕-๔๓๕๐๙๔	๐๓๕-๔๓๕๐๙๔	๑๖๑.๒๐๐
	- องค์การบริหารส่วนตำบลบางงาม	๐๓๕-๕๙๑๐๐๖	๐๓๕-๕๙๑๐๐๖	๑๖๑.๒๐๐
	- องค์การบริหารส่วนตำบลดอนปुरु	๐๓๕-๔๒๐๐๒๐	๐๓๕-๔๒๐๐๒๐	๑๖๑.๒๐๐
	- องค์การบริหารส่วนตำบลหนองมะค่าโมง	๐๓๕-๕๙๕๕๗๙	๐๓๕-๕๙๕๕๗๙	๑๖๑.๒๐๐
	- องค์การบริหารส่วนตำบลด่านช้าง	๐๓๕-๕๙๕๖๔๐	๐๓๕-๕๙๕๖๔๐	๑๖๑.๒๐๐
	- องค์การบริหารส่วนตำบลวังคัน	๐๓๕-๔๖๖๒๔๒	๐๓๕-๔๖๖๒๔๒	๑๖๑.๒๐๐
	- องค์การบริหารส่วนตำบลห้วยขมิ้น	๐๓๕-๕๙๕๖๘๙	๐๓๕-๕๙๕๖๘๙	๑๖๑.๒๐๐
	- องค์การบริหารส่วนตำบลนิคมกระเสียว	๐๓๕-๕๙๕๖๘๘	๐๓๕-๕๙๕๖๘๘	๑๖๑.๒๐๐
	- องค์การบริหารส่วนตำบลองค์พระ	๐๓๕-๔๔๖๒๕๓	๐๓๕-๔๔๖๒๕๓	๑๖๑.๒๐๐
	- องค์การบริหารส่วนตำบลวังยาว	๐๓๕-๔๔๖๒๖๓	๐๓๕-๔๔๖๒๖๓	๑๖๑.๒๐๐
	- องค์การบริหารส่วนตำบลบ่อกรู	๐๓๕-๕๗๕๐๐๐	๐๓๕-๕๗๕๐๐๐	๑๖๑.๒๐๐
	- องค์การบริหารส่วนตำบลห้วยนา	๐๓๕-๕๑๘๒๖๒	๐๓๕-๕๑๘๒๖๒	๑๖๑.๒๐๐
	- องค์การบริหารส่วนตำบลป่าสะแก	๐๓๕-๕๑๘๒๖๐	๐๓๕-๔๗๑๕๕๕	๑๖๑.๒๐๐
	- องค์การบริหารส่วนตำบลหัวเขา	๐๓๕-๔๗๐๐๔๗	๐๓๕-๔๗๐๐๔๗	๑๖๑.๒๐๐
	- องค์การบริหารส่วนตำบลเขาพระ	๐๓๕-๕๑๕๔๙๗	๐๓๕-๕๑๕๔๙๗	๑๖๑.๒๐๐
	- องค์การบริหารส่วนตำบลยางนอน	๐๓๕-๕๑๕๑๖๙	๐๓๕-๕๑๕๑๖๙	๑๖๑.๒๐๐
	- องค์การบริหารส่วนตำบลโคกช้าง	๐๓๕-๔๘๑๑๙๑	๐๓๕-๔๘๑๑๙๑	๑๖๑.๒๐๐
	- องค์การบริหารส่วนตำบลนางบวช	๐๓๕-๕๑๕๑๖๕	๐๓๕-๕๑๕๑๖๕	๑๖๑.๒๐๐
	- องค์การบริหารส่วนตำบลดอนเจดีย์	๐๓๕-๕๙๒๓๗๒	๐๓๕-๕๙๒๓๗๒	๑๖๑.๒๐๐
	- องค์การบริหารส่วนตำบลสระกระโจม	๐๓๕-๔๓๘๓๖๒	๐๓๕-๔๓๘๓๖๒	๑๖๑.๒๐๐
	- องค์การบริหารส่วนตำบลหนองสาหร่าย	๐๓๕-๔๓๙๑๐๙	๐๓๕-๔๓๙๑๐๙	๑๖๑.๒๐๐
	- องค์การบริหารส่วนตำบลไร่รูด	๐๓๕-๔๕๓๒๔๖	๐๓๕-๔๕๓๒๔๖	๑๖๑.๒๐๐
	- องค์การบริหารส่วนตำบลทะเลบก	๐๓๕-๕๙๕๗๓๓	๐๓๕-๕๙๕๗๓๓	๑๖๑.๒๐๐
	- องค์การบริหารส่วนตำบลหนองไธ้	๐๓๕-๕๖๔๑๘๗	๐๓๕-๕๖๔๑๘๗	๑๖๑.๒๐๐
	- องค์การบริหารส่วนตำบลดอนคา	๐๓๕-๔๒๑๔๔๔	๐๓๕-๔๒๑๔๔๔	๑๖๑.๒๐๐
	- องค์การบริหารส่วนตำบลพลับพลาไชย	๐๓๕-๔๙๕๑๐๘	๐๓๕-๔๙๕๑๐๘	๑๖๑.๒๐๐
	- องค์การบริหารส่วนตำบลจรเข้สามพัน	๐๓๕-๕๖๕๓๑๓	๐๓๕-๕๖๕๓๑๓	๑๖๑.๒๐๐
	- องค์การบริหารส่วนตำบลยี่งอ	๐๓๕-๔๐๔๑๑๑	๐๓๕-๔๐๔๑๑๑	๑๖๑.๒๐๐
	- องค์การบริหารส่วนตำบลสระพังลาน	๐๓๕-๕๕๙๒๗๕	๐๓๕-๕๕๙๒๗๕	๑๖๑.๒๐๐
	- องค์การบริหารส่วนตำบลดอนมะเกลือ	๐๓๕-๔๓๒๑๕๕	๐๓๕-๔๓๒๑๒๑	๑๖๑.๒๐๐
	- องค์การบริหารส่วนตำบลบางปลาหมอ	๐๓๕-๕๘๘๐๑๕	๐๓๕-๕๘๘๐๑๕	๑๖๑.๒๐๐
	- องค์การบริหารส่วนตำบลลองครักษ์	๐๓๕-๔๒๒๐๕๕	๐๓๕-๔๒๒๐๕๕	๑๖๑.๒๐๐
	- องค์การบริหารส่วนตำบลบางใหญ่	๐๓๕-๔๒๓๓๕๙	๐๓๕-๔๒๓๓๕๙	๑๖๑.๒๐๐
	- องค์การบริหารส่วนตำบลวัดโบสถ์	๐๓๕-๔๑๕๑๒๘	๐๓๕-๔๕๙๕๑๐	๑๖๑.๒๐๐
	- องค์การบริหารส่วนตำบลกฤษณา	๐๓๕-๕๒๑๔๑๔	๐๓๕-๕๒๑๔๑๔	๑๖๑.๒๐๐

ที่	หน่วยงาน (กองอำนวยการป้องกันและบรรเทาสาธารณภัย)	โทรศัพท์	โทรสาร	คลื่นความถี่ วิทยุสื่อสาร
	- องค์การบริหารส่วนตำบลสาลี	๐๓๕-๕๒๓๐๒๑	๐๓๕-๕๒๓๐๒๑	๑๖๑.๒๐๐
	- องค์การบริหารส่วนตำบลมะขามล้ม	๐๓๕-๔๑๖๓๒๘	๐๓๕-๔๑๖๓๒๘	๑๖๑.๒๐๐
	- องค์การบริหารส่วนตำบลไผ่กองดิน	๐๓๕-๔๒๒๐๓๐	๐๓๕-๔๒๒๐๓๐	๑๖๑.๒๐๐
	- องค์การบริหารส่วนตำบลวังน้ำเย็น	๐๓๕-๕๒๑๒๔๔	๐๓๕-๕๒๑๒๔๔	๑๖๑.๒๐๐
	- องค์การบริหารส่วนตำบลจรเข้ใหญ่	๐๓๕-๕๕๖๒๕๐	๐๓๕-๕๕๖๒๗๗	๑๖๑.๒๐๐
	- องค์การบริหารส่วนตำบลวัดดาว	๐๓๕-๔๑๕๐๒๐	๐๓๕-๔๑๕๐๒๐	๑๖๑.๒๐๐
๖	มูลนิธิ/องค์กรการกุศล			
	- สมาคมอาสาสมัครกู้ชีพและบรรเทาสาธารณภัย สุพรรณบุรี	๐๓๕-๕๐๒๓๓๑	๐๓๕-๕๐๒๓๓๑	๑๔๗.๗๖๐
	- สมาคมเณรแก้วกุ้ยทางหลวงสุพรรณบุรี	๐๓๕-๕๑๑๕๘๙	๐๓๕-๕๑๑๕๘๙	๑๖๘.๗๗๕
	- มูลนิธิเสมอกันกุ้ยสุพรรณบุรี	๐๓๕-๕๖๑๕๕๕	๐๓๕-๕๖๑๕๕๕	๑๖๘.๔๗๕
	- ชมรมกุ้ยจักรนารายณ์	๐๓๕-๕๖๔๘๘๘	๐๓๕-๕๖๔๘๘๘	๑๕๑.๙๔๐
	- สมาคมร่วมใจสวนแตง สุพรรณบุรี	๐๓๕-๕๙๙๓๑๘	๐๓๕-๕๙๙๓๑๘	๑๕๑.๘๖๐
	- สมาคมจิตอาสาดอกแก้ว	๐๙-๘๙๑๙-๔๐๕๒	-	
	- มูลนิธิ มิราเคิล ออฟไลฟ์	๐๘-๒๓๕๙-๐๖๔๙	-	๑๖๘.๗๗๕

คำสั่งแต่งตั้งคณะกรรมการจัดทำแผนการป้องกันและ
บรรเทาสาธารณภัยจังหวัดสุพรรณบุรี พ.ศ. ๒๕๕๘
(ประจำปีงบประมาณ พ.ศ. ๒๕๖๓)



คำสั่งกองอำนาจการป้องกันและบรรเทาสาธารณภัยจังหวัดสุพรรณบุรี
ที่ ๓๓๕๗/๒๕๖๓

เรื่อง แต่งตั้งคณะกรรมการจัดทำแผนป้องกันและบรรเทาสาธารณภัยจังหวัดสุพรรณบุรี พ.ศ. ๒๕๕๘
(ประจำปีงบประมาณ พ.ศ. ๒๕๖๓)

ปัจจุบันสถานการณ์สาธารณภัยเกิดขึ้นบ่อยครั้ง ทวีความรุนแรง และมีความซับซ้อนเพิ่มมากขึ้น ส่งผลกระทบต่อการจัดการความเสี่ยงจากสาธารณภัยรวมถึงต้องมีการเตรียมความพร้อมในการจัดการความเสี่ยงจากสาธารณภัยที่หลากหลาย (Multi Hazard) ทำให้แผนการป้องกันและบรรเทาสาธารณภัยจังหวัด ต้องมีการปรับปรุงให้สอดคล้องเหมาะสมกับสถานการณ์ที่เปลี่ยนแปลงไป ซึ่งจำเป็นต้องมีฐานข้อมูลที่ถูกต้อง ครบถ้วน มีความเป็นปัจจุบัน เพื่อใช้ประกอบการตัดสินใจในการจัดการความเสี่ยงจากสาธารณภัยได้อย่างมีประสิทธิภาพ

เพื่อให้แผนการป้องกันและบรรเทาสาธารณภัยจังหวัด สามารถนำไปใช้จัดการความเสี่ยงจากสาธารณภัยได้อย่างมีประสิทธิภาพมากยิ่งขึ้น อาศัยอำนาจตามความในมาตรา ๑๗ แห่งพระราชบัญญัติป้องกันและบรรเทาสาธารณภัย พ.ศ.๒๕๕๐ จึงแต่งตั้งคณะกรรมการจัดทำแผนป้องกันและบรรเทาสาธารณภัยจังหวัดสุพรรณบุรี พ.ศ. ๒๕๕๘ (ประจำปีงบประมาณ พ.ศ. ๒๕๖๓) ขึ้น โดยมีองค์ประกอบ ดังนี้

- | | |
|-------------------------------------------------------------------|------------------|
| ๑. ผู้ว่าราชการจังหวัดสุพรรณบุรี | ประธานกรรมการ |
| ๒. รองผู้ว่าราชการจังหวัดสุพรรณบุรี (๑) | รองประธานกรรมการ |
| ๓. ผู้บัญชาการมณฑลทหารบกที่ ๑๗ | รองประธานกรรมการ |
| ๔. นายกองค้การบริหารส่วนจังหวัดสุพรรณบุรี | รองประธานกรรมการ |
| ๕. ผู้บังคับการตำรวจภูธรจังหวัดสุพรรณบุรี | กรรมการ |
| ๖. รองผู้อำนวยการรักษาความมั่นคงภายในจังหวัดสุพรรณบุรี (ฝ่ายทหาร) | กรรมการ |
| ๗. ปลัดจังหวัดสุพรรณบุรี | กรรมการ |
| ๘. นายกเหล่ากาชาดจังหวัดสุพรรณบุรี | กรรมการ |
| ๙. นายแพทย์สาธารณสุขจังหวัดสุพรรณบุรี | กรรมการ |
| ๑๐. ผู้อำนวยการศูนย์ป้องกันและบรรเทาสาธารณภัย เขต ๒ สุพรรณบุรี | กรรมการ |
| ๑๑. หัวหน้าสำนักงานจังหวัดสุพรรณบุรี | กรรมการ |
| ๑๒. โยธาธิการและผังเมืองจังหวัดสุพรรณบุรี | กรรมการ |
| ๑๓. ผู้อำนวยการแขวงทางหลวงสุพรรณบุรี ที่ ๑ | กรรมการ |
| ๑๔. ผู้อำนวยการแขวงทางหลวงสุพรรณบุรี ที่ ๒ (อุ้ทอง) | กรรมการ |
| ๑๕. ผู้อำนวยการแขวงทางหลวงชนบทสุพรรณบุรี | กรรมการ |
| ๑๖. ขนส่งจังหวัดสุพรรณบุรี | กรรมการ |
| ๑๗. ผู้อำนวยการสำนักงานเจ้าท่า สาขาสุพรรณบุรี | กรรมการ |
| ๑๘. ประชาสัมพันธ์จังหวัดสุพรรณบุรี | กรรมการ |
| ๑๙. อุตสาหกรรมจังหวัดสุพรรณบุรี | กรรมการ |

๒๐. ผู้อำนวยการสำนักงานทรัพยากรธรรมชาติและสิ่งแวดล้อมจังหวัดสุพรรณบุรี	กรรมการ
๒๑. ศึกษาธิการจังหวัดสุพรรณบุรี	กรรมการ
๒๒. ผู้อำนวยการสถานวิทยุกระจายเสียงแห่งประเทศไทยจังหวัดสุพรรณบุรี	กรรมการ
๒๓. ผู้อำนวยการสำนักงานคณะกรรมการกิจการกระจายเสียง กิจการโทรทัศน์ และกิจการโทรคมนาคมแห่งชาติ เขต ๑๓ สุพรรณบุรี	กรรมการ
๒๔. สถิติจังหวัดสุพรรณบุรี	กรรมการ
๒๕. พลังงานจังหวัดสุพรรณบุรี	กรรมการ
๒๖. สัสดีจังหวัดสุพรรณบุรี	กรรมการ
๒๗. ท้องถิ่นจังหวัดสุพรรณบุรี	กรรมการ
๒๘. พัฒนาสังคมและความมั่นคงของมนุษย์จังหวัดสุพรรณบุรี	กรรมการ
๒๙. คลังจังหวัดสุพรรณบุรี	กรรมการ
๓๐. แรงงานจังหวัดสุพรรณบุรี	กรรมการ
๓๑. สวัสดิการและคุ้มครองแรงงานจังหวัดสุพรรณบุรี	กรรมการ
๓๒. ท่องเที่ยวและกีฬาจังหวัดสุพรรณบุรี	กรรมการ
๓๓. เกษตรและสหกรณ์จังหวัดสุพรรณบุรี	กรรมการ
๓๔. ผู้อำนวยการโครงการชลประทานสุพรรณบุรี	กรรมการ
๓๕. ผู้อำนวยการส่วนประสานและบริหารจัดการลุ่มน้ำท่าจีน	กรรมการ
๓๖. ผู้อำนวยการสำนักทรัพยากรน้ำบาดาล เขต ๒ สุพรรณบุรี	กรรมการ
๓๗. ผู้อำนวยการสำนักงานพระพุทธศาสนาจังหวัดสุพรรณบุรี	กรรมการ
๓๘. วัฒนธรรมจังหวัดสุพรรณบุรี	กรรมการ
๓๙. นายอำเภอ ทุกอำเภอ	กรรมการ
๔๐. ผู้อำนวยการสถานีอุตุนิยมวิทยาสุพรรณบุรี	กรรมการ
๔๑. นายกเทศมนตรีเมืองสุพรรณบุรี	กรรมการ
๔๒. นายกเทศมนตรีเมืองสองพี่น้อง	กรรมการ
๔๓. นายกองค้การบริหารส่วนตำบลบางใหญ่	กรรมการ
๔๔. นายกองค้การบริหารส่วนตำบลหนองผักนาก	กรรมการ
๔๕. นายกองค้การบริหารส่วนตำบลพิหารแดง	กรรมการ
๔๖. นายกองค้การบริหารส่วนตำบลหนองไธสง	กรรมการ
๔๗. นายกองค้การบริหารส่วนตำบลบางตะเคียน	กรรมการ
๔๘. ประธานคณะกรรมการประสานงานศูนย์ อปพร.จังหวัดสุพรรณบุรี	กรรมการ
๔๙. ผู้จัดการการไฟฟ้าส่วนภูมิภาคจังหวัดสุพรรณบุรี	กรรมการ
๕๐. ผู้จัดการการประปาส่วนภูมิภาค สาขาสุพรรณบุรี	กรรมการ
๕๑. ประธานมูลนิธิเสมอกันกู้ภัยสุพรรณบุรี	กรรมการ
๕๒. หัวหน้าสำนักงานป้องกันและบรรเทาสาธารณภัย จังหวัดสุพรรณบุรี	กรรมการและเลขานุการ
๕๓. หัวหน้าฝ่ายป้องกันและปฏิบัติการ สำนักงานป้องกันและบรรเทาสาธารณภัยจังหวัดสุพรรณบุรี	กรรมการและผู้ช่วยเลขานุการ

มีหน้าที่

๑. ประเมินความเสี่ยงภัย โดยรวบรวมสถิติข้อมูลในพื้นที่ทั้งด้านกายภาพ ด้านสังคม และสิ่งแวดล้อมนำมาวิเคราะห์เพื่อประเมินหาระดับและโอกาสของความเสี่ยงที่จะเกิดภัยในเขตพื้นที่และจัดลำดับความเสี่ยงภัยแต่ละชนิดที่มีโอกาสที่จะเกิดขึ้นสูง

๒. พิจารณาการจัดทำข้อมูลประกอบแผนการป้องกันและบรรเทาสาธารณภัยจังหวัดสุพรรณบุรี พ.ศ. ๒๕๕๘ (ประจำปีงบประมาณ พ.ศ. ๒๕๖๒) ให้สอดคล้องกับแผนการป้องกันและบรรเทาสาธารณภัยแห่งชาติ พ.ศ. ...

๓. ปฏิบัติงานอื่นตามที่ได้รับมอบหมาย

ทั้งนี้ ตั้งแต่บัดนี้เป็นต้นไป

สั่ง ณ วันที่ ๑๑ สิงหาคม พ.ศ. ๒๕๖๓



(นายนิมิต วันไชยธนวงศ์)
ผู้ว่าราชการจังหวัดสุพรรณบุรี
ผู้อำนวยการจังหวัด

ภาคผนวก ง



คำสั่งจังหวัดสุพรรณบุรี

ที่...../.....

เรื่อง

ตามที่ได้เกิดสถานการณ์.....
 ในพื้นที่..... อันมีผลกระทบต่อสาธารณสุข ซึ่งก่อให้เกิดอันตรายแก่ชีวิต
 ร่างกายของประชาชน หรือเกิดความเสียหายแก่ทรัพย์สินของประชาชน นั้น

อาศัยอำนาจตามความในมาตรา ๒๒ วรรคหนึ่ง ประกอบมาตรา ๒๑ วรรคสอง (๑)
 แห่งพระราชบัญญัติป้องกันและบรรเทาสาธารณภัย พ.ศ. ๒๕๕๐ สั่งการให้.....
 (ข้าราชการฝ่ายพลเรือน พนักงานส่วนท้องถิ่น เจ้าหน้าที่ของรัฐ อาสาสมัคร และบุคคลใด ๆ ในเขตพื้นที่
 จังหวัดสุพรรณบุรี) ให้.....
 (ปฏิบัติการอย่างหนึ่งอย่างใดตามความจำเป็นในการป้องกันและบรรเทาสาธารณภัย)

ผู้ใดไม่ปฏิบัติตามคำสั่งหรือขัดขวางการปฏิบัติหน้าที่ดังกล่าว ต้องระวางโทษจำคุกไม่เกิน
 สามเดือน หรือปรับไม่เกินหกพันบาท หรือทั้งจำทั้งปรับ ตามมาตรา ๔๙ แห่งพระราชบัญญัติป้องกันและบรรเทา
 สาธารณภัย พ.ศ.๒๕๕๐

ทั้งนี้ ตั้งแต่บัดนี้เป็นต้นไป

สั่ง ณ วันที่.....เดือน..... พ.ศ.

ผู้ว่าราชการจังหวัดสุพรรณบุรี
 ผู้อำนวยการจังหวัด



คำสั่งจังหวัดสุพรรณบุรี
ที่...../.....

เรื่อง

ตามที่ได้เกิดสถานการณ์.....
ในพื้นที่..... อันมีผลกระทบต่อสาธารณสุข ซึ่งก่อให้เกิดอันตรายแก่ชีวิต
ร่างกายของประชาชน หรือเกิดความเสียหายแก่ทรัพย์สินของประชาชน นั้น

อาศัยอำนาจตามความในมาตรา ๒๒ วรรคหนึ่ง ประกอบมาตรา ๒๑ วรรคสอง (๒)
แห่งพระราชบัญญัติป้องกันและบรรเทาสาธารณภัย พ.ศ. ๒๕๕๐ สั่งใช้.....
(อาคาร สถานที่ วัสดุ อุปกรณ์ เครื่องมือเครื่องใช้ และยานพาหนะ) ของ.....
(หน่วยงานของรัฐและเอกชนที่อยู่ในเขตพื้นที่จังหวัดเท่าที่จำเป็นเพื่อการป้องกันและบรรเทาสาธารณภัย)

ผู้ใดไม่ปฏิบัติตามคำสั่งหรือขัดขวางการปฏิบัติหน้าที่ดังกล่าว ต้องระวางโทษจำคุกไม่เกิน
สามเดือน หรือปรับไม่เกินหกพันบาท หรือทั้งจำทั้งปรับ ตามมาตรา ๔๙ แห่งพระราชบัญญัติป้องกันและบรรเทา
สาธารณภัย พ.ศ.๒๕๕๐

ทั้งนี้ ตั้งแต่บัดนี้เป็นต้นไป

สั่ง ณ วันที่.....เดือน..... พ.ศ.

ผู้ว่าราชการจังหวัดสุพรรณบุรี
ผู้อำนวยการจังหวัด



คำสั่งจังหวัดสุพรรณบุรี
ที่...../.....

เรื่อง

ตามที่ได้เกิดสถานการณ์.....
ในพื้นที่..... อันมีผลกระทบต่อสาธารณสุข ซึ่งก่อให้เกิดอันตรายแก่ชีวิต
ร่างกายของประชาชน หรือเกิดความเสียหายแก่ทรัพย์สินของประชาชน นั้น

อาศัยอำนาจตามความในมาตรา ๒๒ วรรคหนึ่ง ประกอบมาตรา ๒๑ วรรคสอง (๓)
แห่งพระราชบัญญัติป้องกันและบรรเทาสาธารณภัย พ.ศ. ๒๕๕๐ สั่งใช้เครื่องมือสื่อสารของ.....
(หน่วยงานของรัฐและเอกชนทุกระบบที่อยู่ในเขตพื้นที่จังหวัดเท่าที่จำเป็น เพื่อการป้องกันและบรรเทา
สาธารณภัย)

ผู้ใดไม่ปฏิบัติตามคำสั่งหรือขัดขวางการปฏิบัติหน้าที่ดังกล่าว ต้องระวางโทษจำคุกไม่เกิน
สามเดือน หรือปรับไม่เกินหกพันบาท หรือทั้งจำทั้งปรับ ตามมาตรา ๔๙ แห่งพระราชบัญญัติป้องกันและบรรเทา
สาธารณภัย พ.ศ.๒๕๕๐

ทั้งนี้ ตั้งแต่บัดนี้เป็นต้นไป

สั่ง ณ วันที่.....เดือน..... พ.ศ.

ผู้ว่าราชการจังหวัดสุพรรณบุรี
ผู้อำนวยการจังหวัด



คำสั่งจังหวัดสุพรรณบุรี
ที่...../.....

เรื่อง

ตามที่ได้เกิดสถานการณ์.....

ในพื้นที่..... อันมีผลกระทบต่อสาธารณสุข ซึ่งก่อให้เกิดอันตรายแก่ชีวิต
ร่างกายของประชาชน หรือเกิดความเสียหายแก่ทรัพย์สินของประชาชน นั้น

อาศัยอำนาจตามความในมาตรา ๒๒ วรรคหนึ่ง ประกอบมาตรา ๒๑ วรรคสอง (๕)
แห่งพระราชบัญญัติป้องกันและบรรเทาสาธารณภัย พ.ศ. ๒๕๕๐ สั่ง.....
ห้ามเข้าหรือให้ออกจาก..... (พื้นที่ อาคาร หรือสถานที่ที่กำหนด)

ผู้ใดฝ่าฝืนคำสั่งดังกล่าว ต้องระวางโทษจำคุกไม่เกินสามเดือน หรือปรับไม่เกินหกพันบาท หรือ
ทั้งจำทั้งปรับ ตามมาตรา ๔๙ แห่งพระราชบัญญัติป้องกันและบรรเทาสาธารณภัย พ.ศ.๒๕๕๐

ทั้งนี้ ตั้งแต่บัดนี้เป็นต้นไป

สั่ง ณ วันที่.....เดือน..... พ.ศ.

ผู้ว่าราชการจังหวัดสุพรรณบุรี
ผู้อำนวยการจังหวัด



คำสั่งจังหวัดสุพรรณบุรี
ที่...../.....

เรื่อง

ตามที่ได้เกิดสถานการณ์.....
ในพื้นที่..... อันมีผลกระทบต่อสาธารณสุข ซึ่งก่อให้เกิดอันตรายแก่ชีวิต
ร่างกายของประชาชน หรือเกิดความเสียหายแก่ทรัพย์สินของประชาชน นั้น

อาศัยอำนาจตามความในมาตรา ๒๒ วรรคสาม แห่งพระราชบัญญัติป้องกันและบรรเทา
สาธารณภัย พ.ศ. ๒๕๕๐ จึงให้หน่วยงานของรัฐ องค์การปกครองส่วนท้องถิ่น เจ้าหน้าที่ของรัฐ หรือบุคคลใด
ในเขตพื้นที่จังหวัดสุพรรณบุรี กระทำการ/งดเว้นกระทำการ.....
ซึ่งการกระทำดังกล่าวมีผลกระทบต่อ การป้องกันและบรรเทาสาธารณภัย ตั้งแต่วันที่.....เดือน.....
พ.ศ. เวลา.....น. ถึงวันที่.....เดือน.....พ.ศ. เวลา.....น. (กฎหมาย
กำหนดสั่งให้กระทำ/งดเว้นกระทำการอย่างใดอย่างหนึ่งไม่เกิน ๒๔ ชั่วโมง)

ผู้ใดไม่ปฏิบัติตามคำสั่งหรือขัดขวางการปฏิบัติหน้าที่ดังกล่าว ต้องระวางโทษจำคุกไม่เกิน
สามเดือน หรือปรับไม่เกินหกพันบาท หรือทั้งจำทั้งปรับ ตามมาตรา ๔๙ แห่งพระราชบัญญัติป้องกันและบรรเทา
สาธารณภัย พ.ศ.๒๕๕๐

ทั้งนี้ ตั้งแต่บัดนี้เป็นต้นไป

สั่ง ณ วันที่.....เดือน..... พ.ศ.

ผู้ว่าราชการจังหวัดสุพรรณบุรี
ผู้อำนวยการจังหวัด



คำสั่งจังหวัดสุพรรณบุรี
ที่...../.....

เรื่อง

ตามที่ได้เกิดสถานการณ์.....
ในพื้นที่..... อันมีผลกระทบต่อสาธารณสุข ซึ่งก่อให้เกิดอันตรายแก่ชีวิต
ร่างกายของประชาชน หรือเกิดความเสียหายแก่ทรัพย์สินของประชาชน นั้น

อาศัยอำนาจตามความในมาตรา ๒๕ แห่งพระราชบัญญัติป้องกันและบรรเทาสาธารณภัย
พ.ศ. ๒๕๕๐ สั่ง..... (ดัดแปลง ทำลาย หรือเคลื่อนย้าย
สิ่งก่อสร้าง วัสดุ หรือทรัพย์สิน) ของ.....ที่เป็นอุปสรรคแก่การบำบัด
ป้องกันอันตรายเพื่อป้องกันภัยต่อส่วนรวม (เฉพาะเท่าที่จำเป็นแก่การยับยั้งหรือแก้ไขความเสียหายที่จะเกิดขึ้น
จากสาธารณภัยนั้น)

ผู้ใดไม่ปฏิบัติตามคำสั่งดังกล่าว ต้องระวางโทษจำคุกไม่เกินหนึ่งปี หรือปรับไม่เกินสองหมื่นบาท
หรือทั้งจำทั้งปรับ ตามมาตรา ๕๐ แห่งพระราชบัญญัติป้องกันและบรรเทาสาธารณภัย พ.ศ.๒๕๕๐

ทั้งนี้ ตั้งแต่บัดนี้เป็นต้นไป

สั่ง ณ วันที่.....เดือน..... พ.ศ.

ผู้ว่าราชการจังหวัดสุพรรณบุรี
ผู้อำนวยการจังหวัด



คำสั่งจังหวัดสุพรรณบุรี
ที่...../.....

เรื่อง

ตามที่ได้เกิดสถานการณ์.....
ในพื้นที่..... อันมีผลกระทบต่อสาธารณสุข ซึ่งก่อให้เกิดอันตรายแก่ชีวิต
ร่างกายของประชาชน หรือเกิดความเสียหายแก่ทรัพย์สินของประชาชน นั้น

อาศัยอำนาจตามความในมาตรา ๒๘ แห่งพระราชบัญญัติป้องกันและบรรเทาสาธารณภัย
พ.ศ. ๒๕๕๐ สั่งให้ผู้ที่อาศัยอยู่ในพื้นที่.....อพยพออกไปจากพื้นที่
ดังกล่าว จนกว่าสถานการณ์.....จะสิ้นสุดลง (เฉพาะเท่าที่จำเป็น
แก่การป้องกันและบรรเทาสาธารณภัย)

ผู้ใดฝ่าฝืนหรือไม่ปฏิบัติตามคำสั่งอพยพบุคคลออกจากพื้นที่ดังกล่าว หากเป็นการสั่งเพื่อป้องกัน
การกีดขวางการปฏิบัติหน้าที่ในการป้องกันและบรรเทาสาธารณภัย ต้องระวางโทษจำคุกไม่เกินหนึ่งเดือน หรือ
ปรับไม่เกินสองพันบาท หรือทั้งจำทั้งปรับ ตามมาตรา ๕๒ แห่งพระราชบัญญัติป้องกันและบรรเทาสาธารณภัย
พ.ศ.๒๕๕๐

ทั้งนี้ ตั้งแต่บัดนี้เป็นต้นไป

สั่ง ณ วันที่.....เดือน..... พ.ศ.

ผู้ว่าราชการจังหวัดสุพรรณบุรี
ผู้อำนวยการจังหวัด



คำสั่งจังหวัดสุพรรณบุรี
ที่...../.....

เรื่อง

ตามที่ได้เกิดสถานการณ์.....
ในพื้นที่..... อันมีผลกระทบต่อสาธารณสุข ซึ่งก่อให้เกิดอันตรายแก่ชีวิต
ร่างกายของประชาชน หรือเกิดความเสียหายแก่ทรัพย์สินของประชาชน นั้น
อาศัยอำนาจตามความในมาตรา ๒๙ แห่งพระราชบัญญัติป้องกันและบรรเทาสาธารณภัย
พ.ศ. ๒๕๕๐ สั่งห้าม.....เข้าไปอยู่อาศัยหรือดำเนินการใด
ในพื้นที่..... (กำหนดเขตพื้นที่ห้าม) ตั้งแต่.....
(กำหนดระยะเวลาการห้ามเท่าที่จำเป็น)
ผู้ใดฝ่าฝืนคำสั่งดังกล่าว ต้องระวางโทษจำคุกไม่เกินหนึ่งเดือน หรือปรับไม่เกินสองพันบาท หรือ
ทั้งจำทั้งปรับ ตามมาตรา ๕๒ แห่งพระราชบัญญัติป้องกันและบรรเทาสาธารณภัย พ.ศ.๒๕๕๐

ทั้งนี้ ตั้งแต่บัดนี้เป็นต้นไป

สั่ง ณ วันที่.....เดือน..... พ.ศ.

ผู้ว่าราชการจังหวัดสุพรรณบุรี
ผู้อำนวยการจังหวัด



สำนักงานป้องกันและบรรเทาสาธารณภัยจังหวัดสุพรรณบุรี

ฝ่ายเลขานุการคณะกรรมการจัดทำแผนการป้องกันและบรรเทาสาธารณภัยจังหวัดสุพรรณบุรี

โทรศัพท์ ๐-๓๕๕๓-๖๐๖๗-๘ โทรสาร ๐-๓๕๕๓-๖๐๖๘