



แผนการป้องกันและบรรเทาสาธารณภัย
จังหวัดภูเก็ต พ.ศ. ๒๕๕๘
(ฉบับทบทวนปี ๒๕๖๓)

จัดทำโดย

กองอำนวยการป้องกันและบรรเทาสาธารณภัยจังหวัดภูเก็ต

สำนักงานป้องกันและบรรเทาสาธารณภัยจังหวัดภูเก็ต

โทรศัพท์ ๐-๗๖๒๑-๘๔๔๔

โทรสาร ๐-๗๖๒๑-๘๔๐๙

คำนำ

คณะรัฐมนตรี มีมติอนุมัติแผนการป้องกันและบรรเทาสาธารณภัยแห่งชาติ พ.ศ.๒๕๕๘ เมื่อวันที่ ๓๑ มีนาคม ๒๕๕๘ เพื่อให้ทุกหน่วยงานใช้แผนการป้องกันและบรรเทาสาธารณภัยแห่งชาติ พ.ศ.๒๕๕๘ เป็นแผนแม่บท (Master Plan) ในการจัดการสาธารณภัยของประเทศ โดยเป็นกรอบและทิศทางในการปฏิบัติการด้านสาธารณภัยให้แก่ประเทศไทย

ตามพระราชบัญญัติป้องกันและบรรเทาสาธารณภัย พ.ศ.๒๕๕๐ มาตรา ๑๕ กำหนดให้ผู้ว่าราชการจังหวัด เป็นผู้อำนวยการจังหวัดรับผิดชอบในการป้องกันและบรรเทาสาธารณภัยในเขตจังหวัด โดยมีอำนาจหน้าที่ (๑) จัดทำแผนการป้องกันและบรรเทาสาธารณภัยจังหวัด ซึ่งต้องสอดคล้องกับแผนป้องกันและบรรเทาสาธารณภัยแห่งชาติ

จังหวัดภูเก็ต จึงจัดทำแผนการป้องกันและบรรเทาสาธารณภัยจังหวัดภูเก็ต พ.ศ.๒๕๕๘ (ฉบับทบทวนประจำปีงบประมาณ ๒๕๖๓) ขึ้น เพื่อใช้เป็นกรอบและทิศทางการปฏิบัติการในการลดความเสี่ยงจากสาธารณภัย การบูรณาการการจัดการในภาวะฉุกเฉิน และการเพิ่มประสิทธิภาพการฟื้นฟูอย่างยั่งยืนในเขตพื้นที่จังหวัดภูเก็ต ให้มีประสิทธิภาพต่อไป

นางอศ

(นายณรงค์ วุ่นซิ้ว)
ผู้ว่าราชการจังหวัดภูเก็ต
ผู้อำนวยการจังหวัด

สารบัญ

หน้า

คำนำ	
สารบัญ	
คำย่อ	I
แผนที่จังหวัดภูเก็ต	IV
บทที่ ๑ สถานการณ์สาธารณสุขของจังหวัด	๑
๑.๑ สภาพทั่วไปของจังหวัด	๑
๑.๒ สถานการณ์สาธารณสุขที่เกิดขึ้นในพื้นที่	๒๒
๑.๓ ความเสี่ยงสาธารณสุขของจังหวัด	๒๖
บทที่ ๒ ยุทธศาสตร์การจัดการความเสี่ยงจากสาธารณสุข	๓๑
๒.๑ ยุทธศาสตร์การจัดการความเสี่ยงจากสาธารณสุข	๓๓
๒.๒.๑ เป้าประสงค์	
๒.๒.๒ กลยุทธ์	
๒.๒ แหล่งที่มาของงบประมาณ	๓๖
บทที่ ๓ หลักการจัดการสาธารณสุข	๔๑
๓.๑ ขอบเขตสาธารณสุข	๔๑
๓.๒ ระดับการจัดการสาธารณสุข	๔๑
๓.๓ บทบาทหน้าที่หน่วยงานระดับจังหวัด	๔๒
๓.๔ การจัดตั้งองค์การปฏิบัติ	๕๑
๓.๔.๑ ระดับนโยบาย	
๓.๔.๒ ระดับปฏิบัติ	
๓.๕ การปฏิบัติร่วมกับหน่วยงานที่เกี่ยวข้อง	๕๔
๓.๕.๑ การปฏิบัติร่วมกับหน่วยงานที่เกี่ยวข้อง	
๓.๕.๒ การปฏิบัติร่วมกับภาคประชาสังคม เอกชนและองค์กรการกุศล	
๓.๕.๑ การปฏิบัติร่วมกับองค์กรระหว่างประเทศ	
บทที่ ๔ การลดความเสี่ยงจากสาธารณสุข	๕๙
๔.๑ การป้องกันและลดผลกระทบในพื้นที่เสี่ยงภัย	๕๙
๔.๑.๑ ใช้โครงสร้าง	
๔.๑.๒ ไม่ใช้โครงสร้าง	
๔.๒ การเตรียมความพร้อม	๖๐
๔.๒.๑ การจัดการความเสี่ยงจากสาธารณสุขโดยอาศัยชุมชนเป็นฐาน	
๔.๒.๒ การฝึกการป้องกันและบรรเทาสาธารณสุข	
๔.๒.๓ การเตรียมการอพยพ	
๔.๒.๔ การเตรียมการจัดตั้งศูนย์พักพิงชั่วคราว	
๔.๒.๕ การจัดตั้งองค์การเรียนรู้สาธารณสุข	
๔.๓ การแจ้งเตือนภัย	๗๔

สารบัญ (ต่อ)

หน้า

บทที่ ๕ การจัดการในภาวะฉุกเฉิน	๗๙
๕.๑ การปฏิบัติในการจัดการเมื่อเกิดสาธารณภัย	๗๙
๕.๒ การจัดตั้งองค์กรปฏิบัติในการจัดการภาวะฉุกเฉิน	๘๐
๕.๓ การประกาศเขตพื้นที่ประสบสาธารณภัย	๘๕
๕.๔ การตัดสินใจระดับการจัดการสาธารณภัย	๘๕
๕.๕ การปฏิบัติในการอพยพ	๘๖
๕.๖ การเผยแพร่ประชาสัมพันธ์ข้อมูลข่าวสารในสภาวะฉุกเฉิน	๘๘
๕.๗ การบัญชาการเหตุการณ์	๘๘
๕.๘ การปฏิบัติการในการบรรเทาทุกข์	๙๐
๕.๘.๑ การรายงานข้อมูล	
๕.๘.๒ การประเมินความเสียหายและความต้องการความช่วยเหลือ	
๕.๘.๓ การใช้เงินทดรองราชการ	
๕.๘.๔ การรับบริจาค	
๕.๘.๕ การจัดตั้งศูนย์พักพิงชั่วคราว	
บทที่ ๖ การสื่อสารและโทรคมนาคม	๙๗
๖.๑ การเตรียมความพร้อมด้านการสื่อสารคมนาคม	๙๗
๖.๒ การปฏิบัติงานด้านสื่อสารและโทรคมนาคมกรณีเกิดเหตุฉุกเฉิน	๙๙
บทที่ ๗ การฟื้นฟู	๑๐๓
๗.๑ การประเมินความจำเป็นในการฟื้นฟูภายหลังเหตุการณ์สาธารณภัย	๑๐๓
๗.๒ การฟื้นฟู	๑๐๔
๗.๒.๑ การจัดการด้านการฟื้นฟู	๑๐๔
๗.๒.๒ การฟื้นฟูที่ดีกว่าเดิมและปลอดภัยกว่าเดิม	๑๐๗
บทที่ ๘ การขับเคลื่อนแผนการป้องกันและบรรเทาสาธารณภัยจังหวัด ไปสู่การปฏิบัติ	๑๐๙
๘.๑ กำกับติดตามให้อำเภอ/องค์กรปกครองส่วนท้องถิ่น จัดทำแผนการป้องกันและ บรรเทาสาธารณภัย แผนปฏิบัติการ และแผนเผชิญเหตุให้สอดคล้องกับแผนการ ป้องกันและบรรเทาสาธารณภัยจังหวัด	๑๐๙
๘.๒ ให้จังหวัดบรรจุแผนงานโครงการที่ปรากฏในแผนการป้องกันและบรรเทาสาธารณภัย จังหวัดในแผนยุทธศาสตร์จังหวัดและกลุ่มจังหวัด	๑๐๙
๘.๓ ให้ท้องถิ่นบรรจุแผนงานโครงการในแผนพัฒนาองค์กรปกครองส่วนท้องถิ่น	๑๑๑
๘.๔ ทดสอบ ประเมิน ทบทวน แผนจังหวัด เพื่อปรับปรุงใหม่	๑๑๕
๘.๕ การทบทวนและปรับปรุงใหม่	๑๑๕

สารบัญ (ต่อ)

	หน้า
ภาคผนวก ก : นิยามศัพท์ / ศัพท์สาธารณสุขภัย	๑๑๙
ภาคผนวก ข : ข้อมูลบัญชียานพาหนะ เครื่องจักรกล เครื่องมืออุปกรณ์สาธารณสุขภัย	๑๒๕
ภาคผนวก ค : บัญชีรายชื่อองค์กรสาธารณสุข	๑๘๘
ภาคผนวก ง : แบบสำรวจศูนย์พักพิงชั่วคราว	๑๘๙
ภาคผนวก จ : ข้อมูลบัญชีผู้เชี่ยวชาญ ผู้มีความชำนาญ หรือผู้มีทักษะเฉพาะด้านสาธารณสุขภัย	๒๐๑
ภาคผนวก ฉ : พื้นที่เสี่ยงประสพภัยแล้ง	๒๐๙
พื้นที่เสี่ยงประสพอุทกภัย	๒๑๔
พื้นที่เสี่ยงประสพภัยสึนามิ	๒๒๐
ภาคผนวก ช : รายการอุปกรณ์เตือนภัยจังหวัดภูเก็ต	๒๒๓
ภาคผนวก ซ : ข้อมูลบัญชีศักยภาพพื้นฐานทางด้านสาธารณสุขจังหวัดภูเก็ต	๒๓๑
ภาคผนวก ฌ : สถานที่สำคัญที่ต้องดูแลเป็นพิเศษ	๒๓๔
ภาคผนวก ญ : คำสั่งแต่งตั้งคณะกรรมการจัดทำแผนการป้องกันและบรรเทาสาธารณสุขภัย จังหวัดภูเก็ต พ.ศ.๒๕๕๘ (ฉบับทบทวนปี ๒๕๖๓)	๒๓๖
: แบบคำสั่งตามพระราชบัญญัติป้องกันและบรรเทาสาธารณสุขภัย พ.ศ.๒๕๕๐	
ภาคผนวก กฏ : แบบคำสั่ง	๒๐๒
ภาคผนวก ฐ : ประกาศภัยพิบัติ	๑๔๗
ภาคผนวก ท : แนวทางการดำเนินกิจกรรม/โครงการ การจัดการความเสี่ยงจากสาธารณสุขภัย	๒๕๐

คำย่อ

กท.	:	กระทรวงกลาโหม
ศบภ.กท.	:	ศูนย์บรรเทาสาธารณภัย กระทรวงกลาโหม
สป.	:	สำนักงานปลัดกระทรวงกลาโหม
ศบภ.สป.	:	ศูนย์บรรเทาสาธารณภัย สำนักงานปลัดกระทรวงกลาโหม
ทท.	:	กองทัพไทย
ศบภ.ทท.	:	ศูนย์บรรเทาสาธารณภัย กองทัพไทย
บก.ทท.	:	กองบัญชาการกองทัพไทย
ศบภ.บก.ทท.	:	ศูนย์บรรเทาสาธารณภัย กองบัญชาการกองทัพไทย
ศบท.บก.ทท.	:	ศูนย์บัญชาการทางทหาร กองบัญชาการกองทัพไทย
ศบภ.ทบ.	:	ศูนย์บรรเทาสาธารณภัยกองทัพบก
ศบภ.ทร.	:	ศูนย์บรรเทาสาธารณภัยกองทัพเรือ
ศบภ.ทอ.	:	ศูนย์บรรเทาสาธารณภัยกองทัพอากาศ
ศปก.ทบ	:	ศูนย์ปฏิบัติการกองทัพบก
ศปก.ทร.	:	ศูนย์ปฏิบัติการกองทัพเรือ
ศปก.ทอ.	:	ศูนย์ปฏิบัติการกองทัพอากาศ
ทบ.	:	กองทัพบก
ทร.	:	กองทัพเรือ
ทอ.	:	กองทัพอากาศ
ทภ.	:	กองทัพภาค
มทบ.	:	มณฑลทหารบก
จทบ.	:	จังหวัดทหารบก
นขต.	:	หน่วยขึ้นตรง
นขต.ทบ.	:	หน่วยขึ้นตรงกองทัพบก
นขต.ทร.	:	หน่วยขึ้นตรงกองทัพเรือ
นขต.ทอ.	:	หน่วยขึ้นตรงกองทัพอากาศ

คำย่อ (ต่อ)

ทรภ.	:	ทัพเรือภาค
ฐท.ภท.	:	ฐานทัพเรือกรุงเทพ
ฉก.นย.ภต.	:	หน่วยเฉพาะกิจนาวิกโยธินภาคใต้
อศ.ทร.	:	กรมอุทกศาสตร์ กองทัพเรือ
สตช.	:	สำนักงานตำรวจแห่งชาติ
ภ.๘	:	ตำรวจภูธร ภาค ๘
ภ.จว.ภก.	:	กองบังคับการตำรวจภูธรจังหวัดภูเก็ต

คณะกรรมการแห่งชาติ

กปภ.ช.	:	คณะกรรมการป้องกันและบรรเทาสาธารณภัยแห่งชาติ
กปอ.	:	คณะกรรมการป้องกันอุบัติภัยแห่งชาติ

กองอำนวยการต่าง ๆ

กอ.รม.	:	กองอำนวยการรักษาความมั่นคงภายในราชอาณาจักร
บกปภ.ช	:	กองบัญชาการป้องกันและบรรเทาสาธารณภัยแห่งชาติ
กอปภ.กทม	:	กองอำนวยการป้องกันและบรรเทาสาธารณภัย

กรุงเทพมหานคร

กอปภ.เขต	:	กองอำนวยการป้องกันและบรรเทาสาธารณภัยสำนักงานเขต
กอปภ.จว	:	กองอำนวยการป้องกันและบรรเทาสาธารณภัยจังหวัด
กอปภ.อ	:	กองอำนวยการป้องกันและบรรเทาสาธารณภัยอำเภอ
กอปภ.อบต.	:	กองอำนวยการป้องกันและบรรเทาสาธารณภัยองค์การบริหารส่วนตำบล
กอปภ.เทศบาล	:	กองอำนวยการป้องกันและบรรเทาสาธารณภัยเทศบาล
กอปภ.เมืองพัทยา	:	กองอำนวยการป้องกันและบรรเทาสาธารณภัยเมืองพัทยา

คำย่อ (ต่อ)

รัฐมนตรี ผู้บัญชาการ และผู้อำนวยการ

รมว.มท.	:	รัฐมนตรีว่าการกระทรวงมหาดไทย
รมว.กท.	:	รัฐมนตรีว่าการกระทรวงกลาโหม
ป.มท.	:	ปลัดกระทรวงมหาดไทย
ผบ.ช.ปภ.	:	ผู้บัญชาการป้องกันและบรรเทาสาธารณภัยแห่งชาติ (รัฐมนตรีว่าการกระทรวงมหาดไทย)
ผอ.กลาง	:	ผู้อำนวยการกลาง (อธิบดีกรมป้องกันและบรรเทาสาธารณภัย)
ผอ.จว.	:	ผู้อำนวยการจังหวัด
รอง ผอ.จว.	:	(นายกองค์การบริหารส่วนจังหวัด) รองผู้อำนวยการจังหวัด
ผอ.กทม.	:	ผู้อำนวยการกรุงเทพมหานคร
รอง ผอ.กทม.	:	รองผู้อำนวยการกรุงเทพมหานคร (ปลัดกรุงเทพมหานคร)
ผอ.อำเภอ	:	ผู้อำนวยการอำเภอ
ผอ.ท้องถิ่น	:	ผู้อำนวยการท้องถิ่น
ผช.ผอ.ท้องถิ่น	:	ผู้ช่วยผู้อำนวยการท้องถิ่น / ปลัดเมืองพัทยา / ปลัดเทศบาล) ปลัดองค์การบริหารส่วนตำบล
ผอ.เขต	:	ผู้อำนวยการเขต
ผช.กทม.ผอ.	:	ผู้ช่วยผู้อำนวยการกรุงเทพมหานคร (ผู้อำนวยการเขต)
ปภ.	:	กรมป้องกันและบรรเทาสาธารณภัย
ศูนย์ ปภ.เขต ๑-๑๘	:	ศูนย์ป้องกันและบรรเทาสาธารณภัยเขต ๑-๑๘
ปภ.จังหวัด	:	สำนักงานป้องกันและบรรเทาสาธารณภัยจังหวัด

.....

บทที่ ๑

สถานการณ์สาธารณสุขของจังหวัดภูเก็ต

๑.๑ สภาพทั่วไปของจังหวัด

๑.๑.๑ ลักษณะทางภูมิศาสตร์

ลักษณะทางภูมิศาสตร์จังหวัดภูเก็ตตั้งอยู่ภาคใต้ ระหว่างละติจูดที่ ๗ องศา ๔๕ ลิปดา ถึง ๘ องศา ๑๕ ลิปดาเหนือ และลองจิจูดที่ ๙๘ องศา ๑๕ ลิปดา ถึง ๙๘ องศา ๔๐ ลิปดาตะวันออก มีลักษณะเป็นเกาะจัด เป็นเกาะที่มีขนาดใหญ่ที่สุดของประเทศไทย ตั้งอยู่ทางทิศตะวันตกของภาคใต้ในทะเลอันดามัน มหาสมุทร อินเดีย มีเกาะบริวาร ๓๔ เกาะ ส่วนกว้างที่สุดของเกาะภูเก็ตเท่ากับ ๒๑.๓ กิโลเมตร ส่วนยาวที่สุดของเกาะภูเก็ต เท่ากับ ๔๘.๗ กิโลเมตร เฉพาะเกาะภูเก็ตมีพื้นที่ ๕๔๓.๐๓๔ ตารางกิโลเมตร ส่วนเกาะบริวารมีพื้นที่ ๒๗ ตารางกิโลเมตร รวมพื้นที่ทั้งหมด ๕๗๐.๐๓๔ ตารางกิโลเมตรหรือ ๓๕๖,๒๗๑.๒๕ ไร่ อยู่ห่างจาก กรุงเทพฯ ตามเส้นทางหลวงแผ่นดินหมายเลข ๔ และทางหลวงจังหวัด หมายเลข ๔๐๒ รวมระยะทาง ๘๖๗ กิโลเมตรหรือ ระยะทางทางอากาศ คิดเป็น ๖๘๘ กิโลเมตร มีอาณาเขตติดต่อกับจังหวัดใกล้เคียง คือ

ทิศเหนือ	ติดต่อกับช่องแคบปากพระ จังหวัดพังงา เชื่อมโดยสะพานเทพกระษัตรี และสะพานศรีสุนทร
ทิศใต้	ติดต่อกับทะเลอันดามัน มหาสมุทรอินเดีย
ทิศตะวันตก	ติดต่อกับทะเลอันดามัน มหาสมุทรอินเดีย
ทิศตะวันออก	ติดต่อกับทะเลอันดามันเขตจังหวัดพังงา

ภูมิอากาศของจังหวัดภูเก็ตมีลักษณะเป็นแบบเขตร้อนชื้น อยู่เหนือเขตร้อนชื้น ฤดูฝน ซึ่งได้รับอิทธิพลจากลมมรสุมตะวันตกเฉียงใต้ ตั้งแต่เดือนพฤษภาคม – พฤศจิกายน (๗ เดือน) และฤดูร้อน ซึ่งได้รับอิทธิพลจากลมมรสุมตะวันออกเฉียงเหนือ เริ่มตั้งแต่เดือนธันวาคม – เมษายน (๕ เดือน) ช่วงเดือนพฤษภาคม – เมษายน เป็นช่วงที่อากาศดีที่สุดในท้องฟ้าแจ่มใส

ฤดูร้อน จะเริ่มตั้งแต่เดือนธันวาคม-เมษายน

ฤดูฝน จะเริ่มตั้งแต่เดือนพฤษภาคม-พฤศจิกายน ได้รับอิทธิพลจากลมมรสุมตะวันตกเฉียงใต้

๑.๑.๒ ลักษณะทางการปกครอง

(๑) การปกครองท้องถิ่น

จังหวัดภูเก็ต แบ่งตามเขตลักษณะการปกครองท้องถิ่น จำนวน ๓ อำเภอ

อำเภอ	พื้นที่ (ตร.กม.)	จำนวน		
		ตำบล	หมู่บ้าน	ชุมชน
เมืองภูเก็ต	๒๒๔.๐๐๐	๘	๔๔	๒๓
กะทู้	๖๗.๐๓๔	๓	๑๔	๒๖
ถลาง	๒๕๒.๐๐๐	๖	๔๖	๙
รวม		๑๗	๑๐๔	๕๘

(ที่มา: กรมการปกครอง <http://stat.bora.dopa.go.th/dload/fccaa.htm>)

(๒) การปกครองท้องถิ่น มีหน่วยการปกครอง ดังนี้

หน่วยการปกครอง	รายชื่อ	รวม
องค์การบริหารส่วนจังหวัด	องค์การบริหารส่วนจังหวัดภูเก็ต	๑
เทศบาลนคร	เทศบาลนครภูเก็ต	๑
เทศบาลเมือง	เทศบาลเมืองป่าตอง เทศบาลเมืองกะทู้	๒
เทศบาลตำบล	- เทศบาลตำบลเชิงทะเล - เทศบาลตำบลกะรน - เทศบาลตำบลเทพกระษัตรี - เทศบาลตำบลรัชฎา - เทศบาลตำบลราไวย์ - เทศบาลตำบลวิชิต - เทศบาลตำบลฉลอง - เทศบาลตำบลศรีสุนทร - เทศบาลตำบลป่าคลอก	๙
องค์การบริหารส่วนตำบล	- องค์การบริหารส่วนตำบลกมลา - องค์การบริหารส่วนตำบลเชิงทะเล - องค์การบริหารส่วนตำบลเทพกระษัตรี - องค์การบริหารส่วนตำบลเกาะแก้ว - องค์การบริหารส่วนตำบลสาคร - องค์การบริหารส่วนตำบลไม้ขาว	๖
รวม		๑๙

(ที่มา : ระบบสถิติทางการทะเบียน กรมการปกครอง <http://stat.bora.dopa.go.th/stat/statnew/statTDD/>)

(๓) ลักษณะทางประชากร (จำนวนแยกตามอำเภอ แยกตามเพศ)

จังหวัดภูเก็ตมีประชากร ณ ธันวาคม ๒๕๖๒ รวม ๔๑๖,๕๘๒ คน แบ่งเป็นเพศชาย ๑๙๗,๐๓๖ คน และเพศหญิง ๒๑๙,๕๔๖ คน จำนวนครัวเรือนทั้งสิ้น ๒๖๖,๐๙๓ หลังคาเรือน
ตารางแสดงจำนวนประชากรจังหวัดภูเก็ตปี ๒๕๖๑ - ๒๕๖๒

พื้นที่	ปี ๒๕๖๑				ปี ๒๕๖๒			
	ชาย	หญิง	รวม	บ้าน	ชาย	หญิง	รวม	บ้าน
อำเภอเมือง	๑๙,๕๖๑	๒๑,๙๐๔	๔๑,๔๖๕	๒๘,๗๘๔	๒๐,๔๑๓	๒๒,๘๙๑	๔๓,๓๐๔	๒๙,๙๐๙
อำเภอกะทู้	๓,๓๕๖	๓,๗๑๑	๗,๐๖๗	๖,๑๐๕	๓,๓๙๕	๓,๗๑๑	๗,๑๐๖	๖,๖๐๘
อำเภอถลาง	๔๓,๒๕๕	๔๕,๕๖๑	๘๘,๘๑๖	๖๑,๒๗๙	๔๔,๑๙๐	๔๖,๕๗๘	๙๐,๗๖๘	๖๖,๖๒๗
เทศบาลตำบลวิชิต	๒๔,๐๘๕	๒๗,๑๔๗	๕๑,๒๓๒	๓๓,๒๙๔	๒๔,๔๓๐	๒๗,๘๐๓	๕๒,๒๓๓	๓๔,๔๓๙
เทศบาลตำบลราไวย์	๘,๖๘๖	๙,๗๘๙	๑๘,๔๗๕	๑๖,๙๖๒	๘,๗๘๖	๙,๙๘๒	๑๘,๗๖๘	๑๘,๑๒๙
เทศบาลตำบลรัชฎา	๒๒,๖๒๘	๒๕,๔๒๙	๔๘,๐๕๗	๒๙,๒๔๔	๒๒,๙๗๓	๒๕,๗๖๗	๔๘,๗๔๐	๒๙,๖๖๗
เทศบาลตำบลเทพกระษัตรี	๔,๒๖๔	๔,๔๔๖	๘,๗๑๐	๔,๖๘๖	๔,๔๕๑	๔,๖๔๒	๙,๐๙๓	๔,๙๐๘
เทศบาลตำบลเชิงทะเล	๓,๑๐๕	๓,๘๖๕	๖,๙๗๐	๓,๕๔๗	๓,๑๓๖	๓,๘๕๐	๖,๙๘๖	๓,๖๑๑
เทศบาลตำบลกะรน	๓,๘๔๙	๔,๒๗๙	๘,๑๒๘	๘,๐๖๖	๓,๘๓๒	๔,๒๘๙	๘,๑๒๑	๘,๒๑๑
เทศบาลเมืองกะทู้	๑๔,๐๓๔	๑๖,๑๘๖	๓๐,๒๒๐	๒๐,๖๒๗	๑๔,๓๕๓	๑๖,๔๔๔	๓๐,๗๙๗	๒๑,๑๖๓
เทศบาลเมืองป่าตอง	๑๐,๓๗๗	๑๐,๙๓๖	๒๑,๓๑๓	๑๖,๐๓๖	๑๐,๓๘๗	๑๐,๙๗๑	๒๑,๓๕๘	๑๖,๔๑๘
เทศบาลนครภูเก็ต	๓๖,๘๗๔	๔๒,๘๘๑	๗๙,๗๕๕	๒๖,๓๑๘	๓๖,๖๙๐	๔๒,๖๑๘	๗๙,๓๐๘	๒๖,๔๐๓
รวมจังหวัดภูเก็ต	๑๙๔,๐๗๔	๒๑๖,๑๓๗	๔๑๐,๒๑๑	๒๕๕,๙๔๘	๑๙๗,๐๓๖	๒๑๙,๕๔๖	๔๑๖,๕๘๒	๒๖๖,๐๙๓

หมายเหตุ: อำเภอเมือง หมายถึง ตำบลเกาะแก้ว ตำบลฉลอง
อำเภอกะทู้ หมายถึง ตำบลกมลา
อำเภอถลาง หมายถึง ตำบลเทพกระษัตรี ตำบลศรีสุนทร ตำบลเชิงทะเล ตำบลป่าคลอก
ตำบลไม้ขาว และตำบลสาคร

(ที่มา : ระบบสถิติทางทะเบียน กรมการปกครอง <http://stat.bora.dopa.go.th/stat/statnew/statTDD/>
ข้อมูล ณ ธันวาคม ๒๕๖๒)

๑. ข้อมูลประชากรกลุ่มเปราะบาง (ผู้พิการ) จำแนกตามประเภทความพิการ

ที่	ประเภทความพิการ	จำนวน (คน)		
		ชาย	หญิง	รวม
๑	ทางการมองเห็น	๑๗๙	๑๔๔	๓๒๓
๒	ทางการได้ยินหรือสื่อความหมาย	๔๘๒	๕๑๒	๙๙๔
๓	ทางการเคลื่อนไหวหรือทางร่างกาย	๑,๘๖๑	๑,๔๔๕	๓,๓๐๖
๔	ทางจิตใจหรือพฤติกรรม	๑๘๗	๑๓๕	๓๒๒
๕	ทางสติปัญญา	๒๓๓	๒๐๙	๔๔๒
๖	ทางการเรียนรู้	๑๗	๗	๒๔
๗	ออทิสติก	๑๒๕	๒๖	๑๕๑
๘	พิการซ้อน (พิการมากกว่า ๑ ประเภท)	๔๐๕	๓๑๖	๗๒๑
๙	ไม่ระบุ	๑๑	๑๗	๒๘
	รวม	๓,๕๐๐	๒,๘๑๑	๖,๓๑๑

ที่มา : สำนักงานพัฒนาสังคมและความมั่นคงของมนุษย์จังหวัดภูเก็ต ข้อมูล ณ ๑๑ กันยายน ๒๕๖๓

๒. ประชากรแยกตามกลุ่มเป้าหมาย

รายการ	จำนวน (คน)		
	ชาย	หญิง	รวม
เด็ก (อายุต่ำกว่า ๑๘ ปี บริบูรณ์)	๕๒,๑๖๓	๔๙,๗๘๖	๑๐๑,๙๔๙
เยาวชน (อายุ ๑๘ ปี ขึ้นไป- ๒๔ ปี บริบูรณ์)	๒๐,๙๗๔	๒๓,๔๐๐	๔๔,๓๗๔
วัยแรงงาน (อายุ ๒๕ ปี ขึ้นไป- ๖๐ ปี บริบูรณ์)	๙๓,๖๐๓	๑๑๖,๙๙๑	๒๑๐,๕๙๔
ผู้สูงอายุ (อายุ ๖๐ ปี ขึ้นไป)	๒๒,๔๑๒	๒๐,๗๙๕	๔๓,๒๐๗
รวม	๑๘๙,๑๕๒	๒๑๐,๙๗๒	๔๐๐,๑๒๔

ที่มา: กรมการปกครอง กระทรวงมหาดไทย ข้อมูล ณ วันที่ ๓๑ ธันวาคม ๒๕๖๒

(๔) แรงงานต่างด้าว

แรงงานต่างด้าวที่ได้รับอนุญาตทำงานคงเหลือจังหวัดภูเก็ต ณ เดือนธันวาคม ๒๕๖๒ รวมทั้งสิ้น ๗๗,๗๙๓ คน ประกอบด้วย

- ตามมาตรา ๕๙ ประเภททั่วไป ๙,๕๐๓ คน
- ตามมาตรา ๕๙ ประเภทพิสูจน์สัญชาติคงเหลือ ๑๒,๘๒๕ คน
- ตามมาตรา ๕๙ ประเภทพิสูจน์สัญชาติดำเนินการจัดทำ ๔๓,๗๑๘ คน
- ตามมาตรา ๕๙ ประเภทนำเข้าตาม MOU ๑๑,๔๑๕ คน
- ตามมาตรา ๖๒ ประเภทส่งเสริมการลงทุน ๓๑๗ คน
- ตามมาตรา ๖๓ ประเภทชนกลุ่มน้อย ๑๕ คน

จำนวนคนต่างด้าวที่ได้รับอนุญาตทำงานคงเหลือในพื้นที่ ๕ จังหวัดภาคใต้ฝั่งอันดามัน
ข้อมูล ณ เดือนธันวาคม ๒๕๖๒

จังหวัด	รวมทั้งสิ้น (คน)	มาตรา ๕๙					มาตรา ๖๒	มาตรา ๖๓	มาตรา ๖๔
		ตลอด ชีพ	ทั่วไป	พิจูจน์ สัญชาติ คงเหลือ	พิจูจน์สัญชาติ ดำเนินการจัดทำ/ ปรับปรุงทะเบียน ประวัติ	นำเข้า ตาม MOU	ส่งเสริม การ ลงทุน	ชนกลุ่ม น้อย	คนต่างด้าวที่เข้า มาทำงานใน ลักษณะไป-กลับ หรือตามฤดูกาล
กระบี่	๑๔,๑๘๘	-	๑,๐๙๖	๓,๓๖๘	๕,๖๘๗	๔,๐๑๙	๑๖	๒	-
พังงา	๒๓,๒๗๓	-	๖๖๓	๖,๓๘๓	๑๓,๕๔๔	๒,๖๕๕	๑๔	๑๔	-
ภูเก็ต	๗๗,๗๙๓	-	๙,๕๐๓	๑๒,๘๒๕	๔๓,๗๑๘	๑๑,๔๑๕	๓๑๗	๑๕	-
ระนอง	๒๙,๐๔๒	-	๑๒๐	๑๑,๐๕๔	๑๓,๑๓๘	๑๑๙	-	๑๔๐	๔,๔๗๑
ตรัง	๑๔,๙๑๐	-	๑๘๖	๖,๐๗๗	๔,๐๘๘	๔,๕๐๘	๙	๔๒	-

(ที่มา: สำนักบริหารแรงงานต่างด้าว กรมการจัดหางาน)

https://www.doe.go.th/prd/alien/statistic/param/site/๑๕๒/cat/๘๒/sub/๗๓/pull/sub_category/view/list-label

๑.๑.๓ ลักษณะโครงสร้างทางเศรษฐกิจ

สำนักงานคลังจังหวัดภูเก็ตได้จัดทำจุลสารฉบับที่ ๔/๒๕๖๒ เดือน ธันวาคม ๒๕๖๒ รายงานประมาณการเศรษฐกิจจังหวัดภูเก็ตในปี ๒๕๖๒ คาดว่าจะขยายตัวในอัตราร้อยละ ๓.๐ โดยมีช่วงคาดการณ์ที่ร้อยละ ๒.๗ - ๓.๓ ต่อปี โดยมีภาคบริการเป็นแรงขับเคลื่อนที่สำคัญ

ด้านอุปทาน เศรษฐกิจจังหวัดภูเก็ตในปี ๒๕๖๒ คาดว่าจะขยายตัวชะลอลงร้อยละ ๖.๕ โดยมีช่วงคาดการณ์ที่ร้อยละ ๖.๒-๖.๘ เป็นการขยายตัวจากภาคบริการ ที่ขยายตัวชะลอลงร้อยละ ๖.๖ โดยมีช่วงคาดการณ์ที่ร้อยละ ๖.๓ - ๗.๐ ต่อปี ปัจจัยที่ส่งผล ได้แก่ ปัญหาค่าเงินบาทที่แข็งค่าอย่างต่อเนื่อง สภาวะเศรษฐกิจโลกที่ชะลอตัวจากสงครามการค้าระหว่างจีนและสหรัฐ ซึ่งส่งผลให้นักท่องเที่ยวชาวต่างชาติลดลง โดยเฉพาะนักท่องเที่ยวชาวจีน นอกจากนี้ทางการของแต่ละประเทศต่างก็สนับสนุนภาคการท่องเที่ยว ทำให้เกิดการแข่งขันกับประเทศต่างๆในการดึงดูดนักท่องเที่ยวต่างชาติ และการปรับเปลี่ยนพฤติกรรมนักท่องเที่ยวที่เปลี่ยนแปลงไปจากการท่องเที่ยวแบบ group เป็นการท่องเที่ยวแบบ FIT (Free and Independent Traveler)

ด้านอุปสงค์ คาดว่าขยายตัวชะลอลงร้อยละ ๓.๒ โดยมีช่วงคาดการณ์ที่ร้อยละ ๓.๐ - ๓.๔ ขยายตัวตาม การบริโภคภาคเอกชน ที่ขยายตัวชะลอลงร้อยละ ๓.๐ โดยมีช่วงคาดการณ์ที่ร้อยละ ๒.๘-๓.๑ ต่อปี เป็นผลจากรายได้นอกภาคเกษตรที่ลดลง นักท่องเที่ยวชาวต่างชาติมีจำนวนลดลงจากเศรษฐกิจโลกชะลอลงตัว อย่างไรก็ตาม นโยบายกระตุ้นเศรษฐกิจของภาครัฐ เช่น มาตรการช่วยเหลือคนจนผ่านบัตรสวัสดิการแห่งรัฐ มาตรการ “ชิมช้อปใช้” มาตรการ ร้อยเดียว เที่ยวทั่วไป เป็นต้น เพื่อกระตุ้นให้ประชาชนใช้จ่ายเพิ่มขึ้น การลงทุนภาคเอกชน ขยายตัวชะลอลงร้อยละ ๓.๙ โดยมีช่วงคาดการณ์ที่ร้อยละ ๓.๗ - ๔.๑ ต่อปี

ปัจจัยเสี่ยงเศรษฐกิจในปี ๒๕๖๒ - ๒๕๖๓ ของจังหวัดภูเก็ต

- ๑) นโยบายสนับสนุนการท่องเที่ยวของภาครัฐ
- ๒) ผลกระทบจากสงครามการค้าสหรัฐอเมริกาและจีน
- ๓) ผลกระทบจากสงครามสหรัฐอเมริกาและอิหร่าน
- ๔) เศรษฐกิจโลกที่ชะลอตัว ประกอบกับค่าเงินบาทแข็ง
- ๕) วิกฤตภัยธรรมชาติ และหมอกควันจากประเทศเพื่อนบ้าน
- ๖) ราคาน้ำมันเชื้อเพลิงในตลาดโลกที่มีแนวโน้มปรับลดลง
- ๗) นโยบายกีดกันทางการค้าของสหรัฐอเมริกาที่เข้มข้นขึ้น

ด้านการลงทุนอุตสาหกรรม ในพื้นที่จังหวัดภูเก็ต มีโรงงานที่ได้รับใบอนุญาตประกอบกิจการโรงงาน (ร.ง.๔) ณ วันที่ ๓๑ สิงหาคม พ.ศ. ๒๕๖๓ จำนวนทั้งสิ้น ๒๘๑ โรงงาน เงินลงทุนรวม ๑๐,๗๑๒.๕๐ ล้านบาท และจำนวนคนงานรวม ๗,๒๗๘ คน โดยจำแนกออกเป็นจำพวกโรงงานตามพระราชบัญญัติโรงงาน พ.ศ. ๒๕๓๕ ดังตารางที่ ๑

ตารางที่ ๑ แสดงข้อมูลโรงงานอุตสาหกรรมแยกตามจำพวก

โรงงานจำพวกที่	จำนวนโรงงาน (โรงงาน)	จำนวนเงินทุน (ล้านบาท)	จำนวนคนงาน (คน)
๑	๑	๔.๐๕	๙๖
๒	๑	๑๒.๐๑	๕๕
๓	๒๗๙	๑๐,๖๙๖.๔๔	๗,๑๒๗
รวม	๒๘๑	๑๐,๗๑๒.๕๐	๗,๒๗๘

ตารางที่ ๒ แสดงข้อมูลโรงงานอุตสาหกรรมแยกตามอำเภอในจังหวัดภูเก็ต

อำเภอ	จำนวนโรงงาน (โรงงาน)	จำนวนเงินทุน (ล้านบาท)	จำนวนคนงาน (คน)
เมืองภูเก็ต	๑๗๔	๕,๘๙๓.๓๙	๔,๐๔๔
ถลาง	๘๗	๔,๑๑๐.๕๙	๒,๙๓๓
กะทู้	๑๘	๖๕๗.๐๓	๒๔๘
รวม	๒๘๑	๑๐,๗๑๒.๕๐	๗,๒๗๘

ที่มา : กรมโรงงานอุตสาหกรรม กระทรวงอุตสาหกรรม ข้อมูล ณ วันที่ ๓๑ สิงหาคม ๒๕๖๓

ตารางที่ ๓ แสดงข้อมูลโรงงานแยกตามกลุ่มอุตสาหกรรม

ลำดับ	กลุ่มอุตสาหกรรม	จำนวน โรงงาน	เงินทุน (ล้านบาท)	คนงาน (คน)	เครื่องจักร (แรงม้า)
๑	ผลิตภัณฑ์จากพืช	๑	๑๒.๐๑	๕๕	๔๙.๔๖
๒	อุตสาหกรรมอาหาร	๓๗	๑,๒๗๒.๗๓	๙๒๘	๕๐,๕๕๘.๖๖
๓	อุตสาหกรรมเครื่องตี	๖	๓๓๘.๒๗	๘๕	๙๐๖.๗๐
๔	สิ่งทอ	๑	๒๐๓.๒๐	๗๑	๕๔๓.๑๗
๕	แปรรูปไม้และผลิตภัณฑ์จากไม้	๑๘	๒๑๓.๗๗	๔๗๐	๓,๔๔๙.๕๒
๖	เครื่องเรือนหรือเครื่องตกแต่งในอาคารจากไม้ แก้ว ยาง หรือโลหะอื่นๆ	๑๘	๕๓๔.๐๑	๘๖๖	๕,๔๕๕.๙๓
๗	ผลิตภัณฑ์กระดาษและผลิตภัณฑ์กระดาษ	๑	๓.๒๓	๔๖	๑๐๘.๔๙
๘	การพิมพ์ การเย็บเล่ม ทำปกหรือการทำแม่พิมพ์	๒	๖๑.๖๙	๔๐	๒๒๘.๐๒
๙	ผลิตภัณฑ์จากปิโตรเลียม	๑	๕๑๑.๔๐	๘	๑,๖๖๘.๔๗
๑๐	ยางและผลิตภัณฑ์ยาง	๒	๒๓๑.๐๐	๔๒๖	๔๔,๘๔๔.๐๗
๑๑	ผลิตภัณฑ์พลาสติก	๑๐	๑๕๑.๒๕	๑๙๕	๔,๑๙๖.๐๓
๑๒	ผลิตภัณฑ์โลหะ	๔๖	๑,๓๗๕.๒๑	๙๙๑	๑๑,๖๐๔.๒๗
๑๓	ผลิตโลหะขั้นมูลฐาน	๑	๓๐.๐๐	๒๑๕	๑๕,๘๖๙.๒๘
๑๔	ผลิตภัณฑ์โลหะ	๒๒	๑๘๘.๓๓	๒๔๗	๒,๙๕๐.๔๗
๑๕	ผลิตเครื่องจักรและเครื่องกล	๕	๕.๐๐	๔๐	๖๗๘.๘๗
๑๖	ผลิตเครื่องใช้ไฟฟ้าและอุปกรณ์	๒	๖.๕๙	๑๐๖	๗๕.๙๙
๑๗	ผลิตยานพาหนะและอุปกรณ์รวมทั้งการซ่อม ยานพาหนะและอุปกรณ์	๖๔	๓,๑๔๘.๙๔	๑,๔๓๔	๑๒,๖๓๓.๗๕
๑๘	การผลิตอื่นๆ	๔๔	๒,๔๒๗.๘๗	๑,๐๕๕	๗๔,๔๘๐.๓๐
	รวม	๒๘๑	๑๐,๗๑๒.๕๐	๗,๒๗๘	๒๓๐,๓๐๑.๔๕

ที่มา : กรมโรงงานอุตสาหกรรม กระทรวงอุตสาหกรรม

ด้านการท่องเที่ยว จังหวัดภูเก็ตระหว่างปี ๒๕๕๘ -๒๕๖๑

รายการ	๒๕๕๘ (๒๐๑๕)	๒๕๕๙ (๒๐๑๖)	๒๕๖๐ (๒๐๑๗)	๒๕๖๑ (๒๐๑๘)	
จำนวนสถานพักแรม (แห่ง)	๗๖๒	๗๖๒			
จำนวนห้อง (ห้อง)	๘๒,๙๖๒	๘๑,๗๒๗			
จำนวนผู้เยี่ยมเยือน	๑๓,๒๐๓,๒๘๔	๑๓,๔๑๐,๖๕๘	๑๔,๐๑๒,๘๖๓	๑๔,๓๘๓,๓๔๘	
ชาวไทย	๓,๗๑๔,๓๒๘	๓,๗๖๘,๙๕๕	๓,๙๐๓,๔๘๑	๔,๐๕๔,๓๙๖	Thai
ชาวต่างประเทศ	๙,๔๘๘,๙๕๖	๙,๖๔๑,๗๐๓	๑๐,๑๐๙,๓๘๒	๑๐,๓๒๘,๙๕๒	Foreigner
จำนวนนักท่องเที่ยว ^{๑/}	๑๒,๕๒๐,๗๖๙	๑๒,๗๐๙,๔๑๕	๑๓,๒๗๔,๗๖๙		Number of tourist ^{๑/}
ชาวไทย	๓,๔๒๕,๔๑๔	๓,๔๗๑,๔๔๔	๓,๕๙๑,๐๘๓		Thai
ชาวต่างประเทศ	๙,๐๙๕,๓๕๕	๙,๒๓๗,๙๗๑	๙,๖๘๓,๖๘๖		Foreigner
จำนวนนักท่องเที่ยว ^{๒/}	๖๘๒,๕๑๕	๗๐๑,๒๔๓	๗๓๘,๐๙๔		Number of excursionist ^{๒/}
ชาวไทย	๒๘๘,๙๑๔	๒๙๗,๕๑๑			Thai
ชาวต่างประเทศ	๓๙๓,๖๐๑	๔๐๓,๗๓๒			Foreigner
ระยะเวลาพำนักเฉลี่ยของ นักท่องเที่ยว (วัน)	๔.๐	๔.๓			Average length of stay (Day)
ชาวไทย	๒.๗	๒.๘			Thai
ชาวต่างประเทศ	๔.๕	๔.๙			Foreigner
ค่าใช้จ่ายเฉลี่ย (บาท/คน/วัน) ^{๓/}					
ผู้เยี่ยมเยือน	๖,๑๔๓.๓	๖,๗๖๑.๙			Visitors
ชาวไทย	๔,๒๔๓.๗	๔,๔๖๘.๙			Thai
ชาวต่างประเทศ	๖,๔๔๒.๕	๗,๒๕๒.๒			Foreigner
นักท่องเที่ยว	๖,๐๔๐.๔	๖,๘๑๒.๑			Tourist
ชาวไทย	๔,๓๐๓.๖	๔,๕๓๒.๗			Thai
ชาวต่างประเทศ	๖,๔๗๗.๕	๗,๒๘๘.๙			Foreigner

รายการ	๒๕๕๘ (๒๐๑๕)	๒๕๕๙ (๒๐๑๖)	๒๕๖๐ (๒๐๑๗)	๒๕๖๑ (๒๐๑๘)	
นักท่องเที่ยว	๒,๖๓๔.๖	๒,๘๑๖.๓			Excursionist
ชาวไทย	๒,๓๒๔.๑	๒,๔๒๐.๑			Thai
ชาวต่างประเทศ	๒,๘๖๒.๕	๓,๑๐๘.๓			Foreigner
รายได้จากการท่องเที่ยว (ล้านบาท) ^{๗/}					
ผู้เยี่ยมเยือน	๓๑๓,๐๐๕.๖	๓๗๗,๘๗๘.๑	๓๙๑,๘๘๐.๐	๓๙๑,๘๘๐.๐	Visitors
ชาวไทย	๔๐,๔๗๔.๐	๔๓,๙๙๑.๒	โดยประมาณ	โดยประมาณ	Thai
ชาวต่างประเทศ	๒๗๒,๕๓๑.๗	๓๓๓,๘๘๖.๙			Foreigner

๑/ นักท่องเที่ยว หมายถึง ผู้ที่เดินทางไปเยือนจังหวัดนั้น โดยวัตถุประสงค์ต่างๆ ที่ไม่ใช่การไปทำงานประจำ การศึกษา และไม่ใช้คนท้องถิ่นที่มีภูมิลำเนา

หรือศึกษาอยู่ที่จังหวัดนั้น ทั้งนี้ต้องพักค้างคืนอย่างน้อย ๑ คืน

Tourist: These who visit to province on their own any seasons excepting work, education and these who are not the person

living or education in the province must stay at least one night

๒/ นักทัศนาจร หมายถึง ผู้เยี่ยมเยือนที่ไม่พักค้างคืน

Excursionist: The visitors who do not stay overnight in the province

ที่มา: กรมการท่องเที่ยว

สภาวะเศรษฐกิจและสังคมของครัวเรือน พ.ศ.๒๕๖๐ พบว่าครัวเรือนในจังหวัดภูเก็ตมีรายได้เฉลี่ยเดือนละ ๓๙,๕๙๔ บาท ขณะที่ค่าใช้จ่ายเฉลี่ยเดือนละ ๓๒,๘๕๓ บาท ซึ่งทั้งรายได้และค่าใช้จ่ายของจังหวัดภูเก็ต สูงกว่าค่าเฉลี่ยของภาคใต้และประเทศ ดังนี้

ตารางแสดงรายได้ ค่าใช้จ่ายของครัวเรือน พ.ศ.๒๕๕๘ - ๒๕๖๒

ภาคและ จังหวัด	รายได้*(บาท/เดือน)			ค่าใช้จ่าย (บาท/เดือน)				
	๒๕๕๘	๒๕๖๐	๒๕๖๒	๒๕๕๘	๒๕๕๙	๒๕๖๐	๒๕๖๑	๒๕๖๒
ภูเก็ต	๓๑,๕๐๐	๓๙,๕๙๔	๓๖,๖๙๙	๒๗,๔๓๕	๓๐,๒๓๙	๓๒,๘๕๓	๓๐,๙๙๒.๕๐	๓๒,๗๖๓
ภาคใต้	๒๕,๒๐๙	๒๕,๘๑๙	๒๕,๖๔๗	๒๑,๒๙๓	๒๑,๓๑๔	๒๑,๓๘๑	๒๐,๖๖๐	๑๙,๖๐๐
ประเทศไทย	๒๓,๔๕๒	๒๓,๘๔๐	๒๖,๐๑๘	๒๑,๑๕๗	๒๑,๑๔๔	๒๑,๔๓๖	๒๑,๓๔๖	๒๐,๗๔๒

หมายเหตุ : * ทำการสำรวจด้านรายได้ทุก ๒ ปี (การสำรวจภาวะเศรษฐกิจและสังคมของครัวเรือน)

ที่มา : สำนักงานสถิติแห่งชาติ <http://statbbi.nso.go.th/staticreport/page/sector/th/08.aspx>

๑.๑.๔ ลักษณะธรณีวิทยา

พื้นที่ของเกาะภูเก็ต ตามลักษณะทางธรณีวิทยาประกอบด้วยหินที่เรียกว่า หินชุดภูเก็ต มีหินโคลนปนกรวด หินทราย หินดินดาน เช่น บริเวณแหลมพันวา แหลมตึกเก่าลา หินชุดแกรนิตพบบริเวณ ด้านทิศใต้ของเกาะฝั่งตะวันตกปลายแหลมพรหมเทพ ตลอดชายฝั่งทะเลไปจนถึงกลางเกาะพาดยาวไป ทางทิศเหนือจนถึงเขาบางดุก บ้านไม้ขาว อำเภอถลาง หินชุดนี้เป็นบ่อเกิดของสินแร่ที่สำคัญคือ แร่ดีบุก หินแกรนิตบริเวณชายฝั่งทะเลด้านตะวันตกเมื่อถูกคลื่นและลมกัดเซาะเป็นเวลานาน ทำให้ เกิดเป็นตะกอนทรายสีขาวและเม็ดทรายสีขาว ดังนั้นชายฝั่งทะเลด้านตะวันตก จึงเป็นชายหาดสีขาว รวมทั้งบางเกาะทาง ด้านทิศใต้ด้วยคือ หาดทรายเกาะรยาใหญ่ เกาะรยาน้อย และเกาะอื่นๆ ในแถบนี้ ดังนั้นพื้นที่ธรณีสัณฐานของภูเก็ต ที่เห็นเด่นชัดมีดังนี้

- ๑) พื้นที่ภูเขา พบบริเวณตั้งแต่ปลายแหลมพรหมเทพขึ้นไปทางทิศเหนือตลอดทั้งเกาะจนถึงเขตบางเทา อำเภอถลาง ส่วนด้านทิศตะวันออกของเกาะตั้งแต่เขาพระแทวและด้านทิศตะวันตกเป็นพืดเขาตั้งแต่บ้านดอนไปจนถึงบ้านสาคุ บ้านไม้ขาว ส่วนด้านทิศใต้ของเกาะ บริเวณเขาขาด แหลมพันวา และภูเขาบนเกาะสิเหร่
- ๒) หน้าผาพบบริเวณพื้นที่ชายฝั่งทะเลด้านตะวันตกของภูเก็ต ตั้งแต่แหลมพรหมเทพขึ้นไปทางทิศเหนือตลอดแนว มีหน้าผาสีสูงชันผ่านบ้านไสยวนจนถึงแหลมสิงห์ส่วนชายฝั่งทะเลทางด้านตะวันออก ของเกาะ มีหน้าผาตั้งแต่ทิศเหนือบริเวณบ้านสามแหลมลงมาจนถึงเกาะสิเหร่ บริเวณแหลมพันวา เขาขาด บางช่วงมีหาดทรายและพื้นที่ป่าชายเลน
- ๓) หินใต้น้ำ พื้นที่บางส่วนของเกาะภูเก็ตที่เป็นหน้าผามีหินใต้น้ำ จะเห็นในช่วงน้ำลงเป็นหย่อมที่มีมาก ที่สุดคือบริเวณแหลมพันวาทั้งสองด้าน จนถึงอ่าวมะขามไปถึงเกาะสิเหร่ บริเวณแหลมตึกเก่าและแหลมหงา
- ๔) หินโสโครก พบรอบเกาะภูเก็ตที่มีแนวหินโสโครก ได้แก่ บริเวณชายหาดราไวย์ บริเวณบ้านสามแหลมใกล้เกาะเฮ เป็นต้น ซึ่งเป็นเขตอันตรายต่อการเดินเรือ
- ๕) พืดหินปะการัง เกิดขึ้นบริเวณรอบนอกของเกาะภูเก็ต พืดหินเหล่านี้เกิดขึ้นจากการก่อตัวของสัตว์ทะเลตัวเล็กๆ ด้วยการใช้สารแคลเซียมคาร์บอเนตที่ละลายอยู่ในน้ำทะเล ถ้าหากบริเวณนั้นมีสภาพแวดล้อมที่เหมาะสมและมีแร่ธาตุที่ต้องการสำหรับนำมาสร้างตัวปะการัง บริเวณนั้นก็เกิดเป็นลานปะการังขึ้นต่อกันเป็นพืด พืดหินปะการังเติบโตได้ดีเฉพาะบริเวณที่น้ำทะเลใส สะอาด และแสงแดดส่องถึงพื้นล่างได้ดี
- ๖) พื้นที่ลอนคลื่น ส่วนใหญ่ตั้งอยู่บริเวณฝั่งตะวันออกของเกาะภูเก็ต โดยเริ่มตั้งแต่ทางทิศใต้ตั้งแต่ หาดราไวย์ บ้านฉลอง บ้านป่าหลาย บ้านแหลมชั้น บริเวณตัวเมืองภูเก็ต บ้านกู่ บ้านเกาะแก้วบ้านสะป่า บ้านลิพอน บริเวณตัวเมืองถลาง บ้านดอน บ้านพรุจำปา พรุสมภารเลียบเชิงเขาบางดุก และเชิงเขาพระแทวจนถึงบ้านไม้ขาว
- ๗) พื้นที่ราบลุ่ม เป็นพื้นที่ราบชายฝั่งที่เป็นส่วนรอยต่อระหว่างพื้นที่ลอนคลื่นกับพื้นที่ที่น้ำทะเลท่วมถึง พื้นที่ส่วนใหญ่เป็นพื้นที่ทางตะวันออกของเกาะ
- ๘) พื้นที่น้ำทะเลขึ้นถึง ส่วนใหญ่เป็นหาดโคลน หรือป่าชายเลนหรือป่าฟังกา มีไม้โกงกาง ไม้แสม เป็นต้น เช่นบริเวณบ้านแหลมชั้น คลองมุดง บ้านป่าหลาย บ้านเกาะแก้ว บ้านท่าเรือ บ้านป่าคลอก บ้านบางโรง บ้านผักฉืด และตลอดชายฝั่งตั้งแต่บ้านสามแหลมจนถึงบ้านไม้ขาว และท่าฉัตรไชย

- ๙) หาดสันดอน พื้นที่ชายฝั่งตะวันตก ตั้งแต่แหลมพรหมเทพขึ้นไปทางทิศเหนือ เป็นพื้นที่ภูเขาหน้าผาซึ่งเป็นหินแกรนิต เมื่อถูกคลื่นซัดในช่วงฤดูพายุเป็นเวลานาน ทำให้เกิดตะกอนและเม็ดกรวดทรายละเอียดสีขาว สันดอนเกิดจากการสะสมของตะกอนทราย นอกชายฝั่งทะเลหรือเกิดจากตะกอนทรายชายฝั่งแม่น้ำไหลลงสู่ทะเล บางแห่งจึงก่อให้เกิดทะเลสาบขึ้น สันดอนจอยเกิดจากกระแสน้ำไหลชนาบชายฝั่งทะเล ด้วยการนำตะกอนมาสะสม จนนานเข้าเป็นสันดอนจอย
๑๐. พื้นที่ลาดชันใต้น้ำพื้นที่ลาดชันรอบตัวเกาะที่อยู่ใต้ทะเลมีระดับต่างกัน พื้นที่ลาดชันบริเวณหน้าผาแหลมไทร จะลึกมากอยู่ที่ ๑๘-๓๖ เมตร พื้นที่ใต้น้ำที่ความลึกประมาณ ๕๐ เมตรอยู่นอกชายฝั่งตะวันตก บางส่วนเป็นทรายปนโคลน
๑๑. แนวรอยเลื่อนเปลือกโลก เกาะภูเก็ตตั้งอยู่บริเวณรอยเลื่อนของเปลือกโลก ระหว่างรอยเลื่อนระนองกับรอยเลื่อนคลองมะรุ่ย แต่อยู่ตรงรอยเส้นคลองมะรุ่ยที่ลากผ่านทางทิศใต้ของเกาะภูเก็ตเข้าทะเลภูเก็ต ทะเลพังงา ไปออกคลองมะรุ่ย เกาะภูเก็ตจึงมีโอกาสเกิดแผ่นดินยุบ และแผ่นดินไหวได้

๑.๑.๕ ลักษณะแหล่งทรัพยากรธรรมชาติ

(๑) **ทรัพยากรป่าไม้** จังหวัดภูเก็ตมีอุทยานแห่งชาติ ๑ แห่ง คือ อุทยานแห่งชาติสิรินาถ มีเนื้อที่ ๕๖,๒๕๐ ไร่ แยกเป็นพื้นที่ทางบก ๑๓,๗๕๐ ไร่ และพื้นที่ทางทะเล ๔๒,๕๐๐ ไร่ เขตห้ามล่าสัตว์ป่า ๑ แห่ง คือ เขตห้ามล่าสัตว์ป่าเขาพระแทว มีเนื้อที่ ๑๓,๙๒๕ ไร่ ทั้งนี้ประกอบด้วยป่าสงวนแห่งชาติที่เป็นป่าบก มีจำนวน ๙ ป่า และ ป่าสงวนแห่งชาติที่เป็นป่าชายเลนจำนวน ๗ ป่า ดังนี้

๑.๑ ป่าบก

เนื่องจากที่ตั้งของเกาะภูเก็ตอยู่ในเขตร้อนชื้น มีฝนตกชุกเกือบทั้งปี สภาพป่าส่วนใหญ่เป็นป่าดิบชื้น (Tropical Rain Forest) โดยจะมีลักษณะเป็นป่ารกทึบ ประกอบด้วยพันธุ์ไม้มีค่า ได้แก่ ไม้ยาง ทั้ง ตะเคียน หลุมพอ สักทะเล จำปา ตะเคียนสามพอน ขนุนปาน เมียงอาม มังตาล ตะแบก นนทรี ตังหน ส้านจวง และไม้ป่าดิบชื้นชนิดอื่น เช่น หวาย ไม้ เป็นต้น ซึ่งป่าประเภทนี้พบในบริเวณภูเขา ซึ่งจะอยู่ในเขตป่าสงวนแห่งชาติที่เป็น ป่าบกซึ่งมี ๙ แห่ง เนื้อที่ประมาณ ๑๔๑.๑๗๖ ตารางกิโลเมตร หรือประมาณ ๘๘,๒๓๕ ไร่ และป่าไม้ถาวร ๙ แห่ง เนื้อที่ ๒๐,๓๔๖ ไร่ (พื้นที่บางส่วนทับซ้อนกับป่าสงวนแห่งชาติ) รวมพื้นที่ป่าทั้งสิ้น ๑๐๘,๕๘๑ ไร่ ปัจจุบันมีรัฐและเอกชนขอใช้ประโยชน์ จำนวน ๑,๖๙๑.๑๖ ไร่ และได้มอบให้ ส.ป.ก. เพื่อนำไปจัดสรรให้เกษตรกร จำนวน ๒๒,๒๗๐.๑๕ ไร่ มีการสำรวจการถือครองไปแล้ว จำนวน ๑,๓๕๑ ราย ๑,๕๑๗ แปลง เนื้อที่ ๒๑,๑๘๒ ไร่ คงเหลือพื้นที่ป่าสุทธิ ประมาณ ๖๓,๔๓๘ ไร่ แต่ยังมีกรถูกบุกรุกทำลายจำนวนมากเพื่อกิจกรรมต่างๆ

๑.๒ ป่าชายเลน

จังหวัดภูเก็ตพบมากบริเวณชายฝั่งตะวันออกตั้งแต่ตอนเหนือสุดคือ บริเวณท่าฉัตรไชยจนถึงตอนใต้ คือ บริเวณอ่าวภูเก็ต พันธุ์ไม้ป่าชายเลนที่สำคัญ ได้แก่ ไม้โกงกางแสม (หรือไม้โปรง) ถั่ว ลำพู ตะบูนดำ ตะบูนขาว ลำแพน หลุมพอทะเล ปี่เป็ง แป้ง เม่าทะเล ตาตุ่ม และไม้ป่าชายเลนอื่นๆ เช่น ประททะเล เป้ง เหงือกปลาหมอ เป็นต้นพื้นที่ป่าชายเลนของภูเก็ตอยู่ในพื้นที่ป่าสงวนแห่งชาติ จำนวน ๗ ป่า เนื้อที่ ๑๙,๓๔๓ ไร่ และป่าถาวรตามมติคณะรัฐมนตรี จำนวน ๘ ป่า เนื้อที่ ๘,๖๐๕ ไร่ รวมพื้นที่ป่าชายเลน ๒๗,๙๔๘.๕ ไร่รัฐและเอกชนขอใช้พื้นที่ จำนวน ๑๐ ราย เนื้อที่รวม ๑,๖๓๖.๐๕ ไร่ เหลือพื้นที่ป่าชายเลนทั้งสิ้นประมาณ ๒๖,๓๑๑.๘๖ ไร่ ป่าสงวนแห่งชาติ ที่เป็นป่าชายเลน มี ๗ ป่า เนื้อที่ ๑๙,๓๔๓ ไร่

ตารางแสดงป่าสงวนแห่งชาติในท้องที่จังหวัดภูเก็ต (ป่าบก) พ.ศ. ๒๕๖๒

ลำดับ ที่	ป่าสงวนแห่งชาติ (ป่าบก)	เขตพื้นที่อำเภอ			เนื้อที่ (ไร่)	มอบ ส.ป.ก.	ป่าไม้ถาวร	เหลือ (ไร่)
		เมือง ภูเก็ต	กลาง	กะทู้				
๑	ป่าเขารวก-เขาเมือง		✓		๗,๑๗๕	-	๒๙	๓,๕๓๘
๒	ป่าควนเขาพระแห้ว		✓		๑๓,๙๒๕	-	๔,๖๙๓	๑๕,๑๔๙
๓	ป่าบางขุน		✓		๕,๐๐๐	-	๑,๑๒๒	๓,๒๐๔
๔	ป่าเกาะโหลน	✓			๑,๕๓๗	-	๗๘๖	๙๒๔
๕	ป่าเทือกเขากมลา	✓	✓	✓	๒๙,๖๐๐	๘,๗๑๘.๐๙	๖,๘๓๔	๒๓,๙๔๗
๖	ป่าเทือกเขานาคเกิด	✓		✓	๒๔,๗๕๐	๑๓,๔๑๘.๐๒	๕,๒๘๐	๑๑,๔๓๘
๗	ป่าเขาโต๊ะแซะ	✓			๕๕๐	-	๑๓๒	๔๒๑
๘	ป่าเขาสามเหลี่ยม		✓		๑,๒๕๔	๑๓๔.๐๔	๑,๔๕๑	๑,๔๒๘
๙	ป่าเขาไม้พอก - ป่า ไม้แก้ว		✓		๔,๔๔๔	-	-	๓,๓๗๓
๑๐	ป่าสนทะเลลายัน (ป่าไม้ถาวร)		✓		-	-	๑๙	๑๙
รวม	ป่าสงวนฯ ๙ ป่า, ป่าไม้ถาวร ๑ ป่า				๘๘,๒๓๕	๒๒,๒๗๐.๑๕	๒๐,๓๔๖	๖๓,๔๓๘

ที่มา : ส่วนทรัพยากรธรรมชาติ สำนักงานทรัพยากรธรรมชาติและสิ่งแวดล้อมจังหวัดภูเก็ต พ.ศ. ๒๕๖๒

ตารางแสดงพื้นที่ป่าสงวนแห่งชาติในท้องที่จังหวัดภูเก็ต (ป่าชายเลน) พ.ศ. ๒๕๖๒

ลำดับ ที่	ป่าสงวนแห่งชาติ (ป่าบก)	เขตพื้นที่อำเภอ			เนื้อที่ (ไร่)	ป่าไม้ถาวร	เหลือ (ไร่)
		เมืองภูเก็ต	กลาง	กะทู้			
๑	ป่าเลนคลองอู่ตะเภา		✓		๑,๕๕๖.๒๕	๑,๐๓๔	๓,๕๓๘
๒	ป่าเลนคลองท่ามะพร้าว		✓		๑,๗๕๐	๑,๖๒๙	๑๕,๑๔๙
๓	ป่าเลนคลองพารา		✓		๒,๓๔๓.๗๕	๙๑๖	๓,๒๐๔
๔	ป่าเลนคลองบางโรง		✓		๓,๘๘๗	๖๐๘	๙๒๔
๕	ป่าเลนคลองท่าเรือ	✓	✓		๓,๑๘๑	๑,๑๐๓	๒๓,๙๔๗
๖	ป่าเลนคลองบางชีเหล้า	✓			๓,๙๓๗.๕	๑,๒๑๑	๑๑,๔๓๘
๗	ป่าเลนคลองเกาะผี	✓			๒,๖๘๗.๕	๕๘๕	๔๒๑
๘	ป่าเลนคลองมุดง (ป่าไม้ถาวร)	✓			-	๑,๕๑๙	๑,๔๒๘
รวม	ป่าสงวนฯ ๗ ป่า, ป่าไม้ถาวร ๑ ป่า				๑๙,๓๔๓	๘,๖๐๕	๑๙,๓๔๓

ที่มา : ส่วนทรัพยากรธรรมชาติ สำนักงานทรัพยากรธรรมชาติและสิ่งแวดล้อมจังหวัดภูเก็ต พ.ศ. ๒๕๖๒

จังหวัดภูเก็ตมีเนื้อที่รวม ๕๗๐.๐๓๔ ตารางกิโลเมตรหรือ ๓๕๖,๒๗๑.๒๕ ไร่ มีพื้นที่ป่าสงวนแห่งชาติ จำนวน ๑๖ ป่า เนื้อที่ประมาณ ๑๐๗,๕๗๘ ไร่ ป่าไม้ถาวร จำนวน ๑๗ ป่า เนื้อที่ ๒๘,๙๕๑ ไร่ รวมเนื้อที่ป่าสงวนและป่าไม้ถาวร จำนวน ๑๓๖,๕๒๙ ไร่ มอบ สปก. นำไปดำเนินการ จำนวน ๒๒,๒๗๐.๑๕ ไร่ การสำรวจถือครอง ทป.๔ จำนวน ๒๑,๑๘๒ ไร่ รัฐและเอกชนขอใช้พื้นที่ ๔๐ แปลง เนื้อที่รวม ๓,๓๒๗.๒๑ ไร่ เหลือพื้นที่ป่าทั้งสิ้น จำนวน ๘๙,๗๕๐ ไร่ คิดเป็นพื้นที่ป่าร้อยละ ๒๕.๑๙ ของพื้นที่จังหวัดภูเก็ต

(๒) ทรัพยากรน้ำ

ทรัพยากรน้ำ แหล่งน้ำในจังหวัดภูเก็ต ประกอบด้วย แหล่งน้ำใหญ่ ๆ ๒ ประเภท คือ แหล่งน้ำผิวดินกับแหล่งน้ำบาดาล ดังนี้

(๒.๑) แหล่งน้ำผิวดิน จังหวัดภูเก็ตอยู่ในพื้นที่ลุ่มน้ำภาคใต้ฝั่งตะวันตก ประกอบด้วยลุ่มน้ำเล็กๆ ๒๔ ลุ่มน้ำกระจายอยู่ทั่วไปจังหวัดภูเก็ต มีพื้นที่รับน้ำฝน ๑,๒๔๔ ตารางกิโลเมตร และมีปริมาณน้ำต่อหน่วยพื้นที่เท่ากับ ๑๗.๙๒ ลิตรต่อวินาทีต่อตารางกิโลเมตร แหล่งน้ำผิวดินจะประกอบด้วยแหล่งน้ำผิวดินตามธรรมชาติ คือ ลำน้ำสายสั้นๆ จำนวน ๑๘๘ สาย ไหลลงสู่ทะเลด้านตะวันออกและ ๖๓ สาย ไหลลงสู่ทะเลด้านทิศใต้ และทิศตะวันตก ประกอบด้วยคลองสายสำคัญ ๙ สาย คือ

- ๑) คลองบางใหญ่ ไหลลงสู่ทะเลด้านตะวันออกที่อ่างภูเก็ตมีความ ยาวประมาณ ๘,๐๐๐ เมตร
- ๒) คลองบางลา ไหลลงสู่ทะเลด้านทิศตะวันตกที่อ่าวป่าตอง
- ๓) คลองบางโรง ไหลลงสู่ทะเลด้านทิศตะวันออกที่อ่าวบางโรงมีความยาวประมาณ ๔,๘๐๐ เมตร
- ๔) คลองท่าเรือ ไหลลงสู่ทะเลด้านทิศตะวันออกที่อ่าวท่าเรือ
- ๕) คลองท่ามะพร้าว ไหลลงสู่ทะเลด้านทิศตะวันออกเฉียงเหนือที่อ่าวมะพร้าวมีความยาวประมาณ ๗,๒๐๐ เมตร
- ๖) คลองบ้านหยัด ไหลลงสู่ทะเลด้านทิศตะวันออกที่คลองท่าปูนช่องแคบปากพระมีความยาวประมาณ ๗,๗๕๐ เมตร
- ๗) คลองพม่าหลง ไหลลงสู่ทะเลด้านทิศตะวันตกที่อ่าวทุ่งหนุง
- ๘) คลองกมลา ไหลลงสู่ทะเลด้านทิศตะวันตกที่อ่าวกมลาที่มีความยาวประมาณ ๓,๗๕๐ เมตร
- ๙) คลองโคกโตนด ไหลลงสู่ทะเลด้านทิศตะวันออกเฉียงใต้ที่อ่าวฉลอง ส่วนแหล่งน้ำผิวดินจากพื้นที่พรุซึ่งส่วนใหญ่จะกระจายตัวอยู่ในเขตอำเภอกลาง ได้แก่ พรุเจ๊ะสัน พรุจิก พรุแหลมหยุด พรุยาว พรุจูด พรุไม้ขาว และพรุทุ่งเตียน เป็นต้น มีพื้นที่โดยรวมประมาณ ๕๗๐ ไร่

ตารางแสดงแหล่งน้ำผิวดินจากเหมืองร้างจังหวัดภูเก็ต

อำเภอ	จำนวนแหล่งน้ำ (แห่ง)	พื้นที่ (ไร่)	ปริมาณน้ำเก็บกัก (ลูกบาศก์เมตร)
เมืองภูเก็ต	๔๙	๖๖๗	๑๒,๐๒๒,๕๐๐
กลาง	๓๐	๘๕๐	๒๕,๙๘๙,๔๕๐
กะทู้	๓๔	๖๓๕	๑๑,๑๘๑,๒๕๐

(๒.๒) แหล่งน้ำบาดาล

ตารางแสดงศักยภาพแหล่งน้ำบาดาลจังหวัดภูเก็ต

แหล่งน้ำบาดาล	ระดับความลึกของ การพัฒนา บาดาล (เมตร)	ปริมาณน้ำ (ลูกบาศก์เมตร/ ชั่วโมง)	หมายเหตุ
๑.แหล่งน้ำบาดาลในหินตะกอนกึ่งหินแปร	๒๐ - ๔๐	๑๐ - ๓๐	เป็นแหล่งน้ำบาดาลที่มีศักยภาพ สูงสุด พบบริเวณตำบลเทพกระษัตรี อำเภอถลาง
๒.แหล่งน้ำบาดาลในชั้นตะกอนร่วน	๒ - ๔	๕ - ๑๐	เป็นแหล่งน้ำบาดาลที่มีศักยภาพ รองลงมา
๓.แหล่งน้ำบาดาลชั้นตะกอนน้ำพา	๑๐ - ๒๕	๒ - ๑๐	เป็นชั้นที่สามารถพัฒนาแหล่งน้ำได้
๔.แหล่งน้ำบาดาลชั้นตะกอนเศษหินเชิงเขา	๒๐ - ๓๐	๕ - ๑๕	เป็นชั้นที่สามารถพัฒนาแหล่งน้ำได้

ที่มา: แผนพัฒนาจังหวัดภูเก็ต ๔ ปี ๒๕๖๑ - ๒๕๖๔

จากตารางแหล่งน้ำบาดาลที่มีศักยภาพสูงสุดในพื้นที่จังหวัดภูเก็ต คือ แหล่งน้ำบาดาลในหินตะกอนกึ่งหินแปร ซึ่งสามารถพบได้บริเวณตำบลเทพกระษัตรี อำเภอถลาง คุณภาพน้ำบาดาลส่วนใหญ่เป็นน้ำจืดคุณภาพดี แต่ปริมาณเหล็กในน้ำค่อนข้างสูง นอกจากนี้ บริเวณที่ติดกับชายฝั่งทะเลด้านทิศตะวันออกและด้านทิศเหนือของจังหวัดมีสภาพเป็นป่าชายเลนพบว่า เป็นพื้นที่แหล่งน้ำบาดาลเค็มที่เกิดจากการรุกคืบของน้ำทะเล เป็นแหล่งน้ำบาดาลที่มีศักยภาพต่ำ ได้แก่ แหล่งน้ำบาดาลในหินแกรนิต ความลึกของชั้นน้ำบาดาลอยู่ในช่วง ๒๕ - ๓๕ เมตร ปริมาณน้ำส่วนใหญ่น้อยกว่า ๒ ลูกบาศก์เมตร/ชั่วโมง เป็นน้ำจืดที่มีคุณภาพดีแต่ปริมาณเหล็กในน้ำสูง

(๓) ทรัพยากรการท่องเที่ยวทางทะเลและชายฝั่ง

แหล่งท่องเที่ยวประเภทธรรมชาติ แบ่งเป็น

๑) แหล่งท่องเที่ยวประเภทชายหาด จังหวัดภูเก็ตมีชายหาดอยู่หลายแห่งซึ่งดึงดูดนักท่องเที่ยวทั้งชาวไทยและชาวต่างประเทศจำนวนมากในแต่ละปี ส่วนใหญ่อยู่ทางฝั่งตะวันตกของเกาะชายหาดที่สำคัญ ได้แก่

- หาดป่าตอง หาดกะตะ หาดกะรน เป็นหาดทรายขาว มีกิจกรรมการท่องเที่ยวที่คึกคักตลอดทั้งวันทั้งกิจกรรมชายหาด กิจกรรมกีฬาทางน้ำ กิจกรรมบันเทิงและนันทนาการรูปแบบต่างๆ

- หาดสุรินทร์ หาดกมลา หาดกะหลิม หาดในหาน หาดราไวย์เป็นชายหาดทรายที่ไม่ยาวนัก มีกิจกรรมการท่องเที่ยวที่คึกคักน้อยกว่า ๓ หาดแรก

- ชายหาดอ่าวบางเทา หาดลาอัน เป็นชายหาดที่เงียบสงบและเป็นที่ตั้งของโรงแรมที่พักและบ้านพักตากอากาศรองรับกลุ่มผู้มีรายได้สูง

- ชายหาดที่อยู่ในเขตอุทยานแห่งชาติสิรินาถ ได้แก่ หาดทรายแก้ว หาดไม้ขาว หาดในยาง

- หาดในทอน เป็นชายหาดที่ค่อนข้างเงียบสงบ ในช่วงเดือนพฤศจิกายน ถึงกุมภาพันธ์จะมีเต่าทะเลขึ้นมาวางไข่ เริ่มมีการก่อสร้างโรงแรมที่พักและบ้านพักตากอากาศรองรับกลุ่มผู้มีรายได้สูง

- อ่าวต่างๆ ทางฝั่งตะวันออก มีทิวทัศน์ที่สวยงามแต่ไม่เหมาะในการลงเล่นน้ำ จึงเป็นที่ตั้งของท่าเรือไปเกาะต่างๆ และมารีน่า ได้แก่ อ่าวปอ อ่าวสะป้า อ่าวภูเก็ต อ่าวมะขาม และอ่าวฉลอง

๒) แหล่งท่องเที่ยวเชิงนิเวศ

แหล่งท่องเที่ยวเชิงนิเวศ ได้แก่ ศูนย์ศึกษาธรรมชาติสัตว์ป่าเขาพระแทว มีสิ่งที่น่าสนใจ ได้แก่ น้ำตกโตนไทร น้ำตกบางแป และต้นปาล์มหลังขาว ศูนย์ศึกษาธรรมชาติทำนุไพรชัย มีเส้นทาง ศึกษาดูธรรมชาติป่าชายเลน ระยะทาง ๘๐๐ เมตร ตั้งอยู่ในอำเภอถลาง

๓) แหล่งท่องเที่ยวประเภทเกาะ

จังหวัดภูเก็ตมีเกาะบริวารทั้งหมด ๓๒ เกาะ ส่วนใหญ่อยู่ทางตะวันออกและทางตอนใต้ของเกาะภูเก็ต เกาะที่เป็นแหล่งท่องเที่ยวที่สำคัญได้แก่

- เกาะราชาใหญ่ เกาะราชาน้อย เกาะเฮ เกาะโหลน เกาะบอน เกาะแก้ว เกาะไม้ท่อน ตั้งอยู่ทางตอนใต้ของเกาะภูเก็ต เหมาะสำหรับพักผ่อนชายหาด ดำน้ำดูปะการัง (เกาะเฮ เกาะไม้ท่อน) ตกปลา (เกาะราชาน้อย) และพักผ่อน บนเกาะมีรอยพระพุทธรูปจำลองตั้งอยู่ด้วย เกาะที่มีที่พักให้บริการบนเกาะ ได้แก่ เกาะราชาใหญ่ เกาะเฮ เกาะโหลน เกาะไม้ท่อน (รีสอร์ทส่วนตัว)

- เกาะตะกั่วป่าใหญ่ ตั้งอยู่ทางตะวันออกเฉียงใต้ของเกาะภูเก็ตบริเวณอ่าวภูเก็ต มีสิ่งที่น่าสนใจ คือ นกเงือก และมีที่พักแรมบริการบนเกาะ

- เกาะรังใหญ่ เกาะมะพร้าว เกาะไขนอก ตั้งอยู่ทางทิศตะวันออกของเกาะภูเก็ตบริเวณอ่าวสะพานหิน เหมาะสำหรับพักผ่อนชายหาดและเล่นน้ำ ที่เกาะรังใหญ่มีสิ่งที่น่าสนใจ คือ ฟาร์มหอยมุก กิจกรรมพายเรือแคนู และขี่จักรยานรอบเกาะ ส่วนเกาะมะพร้าวมีหมู่บ้านประมงที่ยังคงวิถีชีวิตแบบดั้งเดิม เส้นทางศึกษาธรรมชาติ นักท่องเที่ยวสามารถขี่จักรยานและพักผ่อนบนเกาะได้

- เกาะนาคาน้อย ตั้งอยู่ทางทิศตะวันออกของเกาะภูเก็ต ใกล้กับอ่าวปอ มีฟาร์มหอยมุก และการสาธิตการเลี้ยงหอยมุกให้นักท่องเที่ยวชม มีร้านอาหารทะเลบริการ แต่ไม่มีที่พักแรม

- เกาะแรดและเกาะนาคาใหญ่ ปัจจุบันกำลังดำเนินการก่อสร้างรีสอร์ทของเอกชน เพื่อรองรับนักท่องเที่ยวที่มีรายได้สูง

๔) จุดชมทิวทัศน์ ได้แก่ จุดชมทิวทัศน์แหลมพรหมเทพ แหลมก่า แหลมพันวา หาดกะตะ-กะรน เขารัง เขาขาด

๑.๑.๖ ลักษณะโครงสร้างพื้นฐาน

(๑) การศึกษา

สำนักงานเขตพื้นที่การศึกษาประถมศึกษาภูเก็ต ดูแลรับผิดชอบการจัดการศึกษาขั้นพื้นฐานสถานศึกษาของรัฐ ส่งเสริมสนับสนุนการจัดการศึกษาสถานศึกษาเอกชน รวมทั้งการจัดการศึกษาสถานศึกษาสังกัดอื่น ครอบคลุมพื้นที่ทั้งหมดในจังหวัดภูเก็ต ดังนี้

ตารางจำนวนสถานศึกษาในพื้นที่จังหวัดภูเก็ต

สถานศึกษา	จำนวน (แห่ง)
๑. สังกัดสำนักงานคณะกรรมการการศึกษาขั้นพื้นฐาน	๕๙
โรงเรียนในสังกัด สพป.ภูเก็ต	๔๙
โรงเรียนในสังกัด สพม.๑๔	๗
โรงเรียนสังกัดการศึกษาพิเศษ	๓
๒. สังกัดองค์กรปกครองส่วนท้องถิ่น	๒๔
๓. สังกัดสำนักงานคณะกรรมการอาชีวศึกษา	๖
๔. สังกัดสำนักงานคณะกรรมการการอุดมศึกษา	๒
๕. สังกัดสำนักงานคณะกรรมการส่งเสริมการศึกษาเอกชน	๑๘๙
โรงเรียนเอกชนในระบบ โรงเรียนสายสามัญ	๒๓
โรงเรียนเอกชนในระบบ โรงเรียนนานาชาติ	๑๐
โรงเรียนเอกชนนอกระบบ ประเภทเสริมสร้างทักษะชีวิต	๓
โรงเรียนเอกชนนอกระบบ ประเภทวิชาชีพ	๑๐๐
โรงเรียนเอกชนนอกระบบ ประเภทศิลปะ ดนตรีและกีฬา	๑๕
โรงเรียนเอกชนนอกระบบ ประเภททวดวิชา	๓๖
โรงเรียนเอกชนนอกระบบ ประเภทสอนศาสนา	๑
๖. สังกัดสำนักงานส่งเสริมการศึกษานอกระบบและการศึกษาตามอัธยาศัย (กศน.)	๓
รวม	๒๘๓

ที่มา : แผนพัฒนาจังหวัดภูเก็ต ๕ ปี (พ.ศ.๒๕๖๑-๒๕๖๕) ฉบับทบทวนรอบปี ๖๓

(๒) การสาธารณสุข

จังหวัดภูเก็ตมีโรงพยาบาลรัฐสังกัดกระทรวงสาธารณสุขและเอกชนรวม ๗ แห่ง ๑,๓๕๒ เตียง รพ.รัฐสังกัดกระทรวงมหาดไทย คือ รพ.อบจ. ๑ แห่ง ๑๙๐ เตียง มีศูนย์สุขภาพชุมชนเมือง (P๑) ๔ แห่ง (ประชากร ๑๐,๐๐๐-๑๕,๐๐๐ คนขึ้นไป) ได้แก่ ศสม.บ้านแหลมชั้น สอ.เฉลิมพระเกียรติฯฉลอง ศสม.กะทู้ และ ศสม.ศรีสุนทร จังหวัดจัดแบ่ง รพ.สต. เป็น ๓ ระดับ คือ

๑) รพ.สต.ขนาดใหญ่ L (P๑) จำนวน ๑๒ แห่ง (ประชากร ๘,๐๐๑ คนขึ้นไป) ได้แก่ รพ.สต.ราไวย์ รพ.สต.รัชฎา รพ.สต.เกาะแก้ว รพ.สต.วิจิต รพ.สต. บ้านแหลมชั้น รพ.สต.ป่าคลอก รพ.สต.เชิงทะเล รพ.สต.กะรน รพ.สต.ไม้ขาว รพ.สต.ศรีสุนทร รพ.สต.กมลา และ รพ.สต.กะทู้

๒) รพ.สต.ขนาดกลาง M (P๒) จำนวน ๕ แห่ง (ประชากร ๓,๐๐๑-๘,๐๐๐คน) ได้แก่ รพ.สต.บ้านไม้ขาว รพ.สต.สาคร รพ.สต.บ้านท่าหิน รพ.สต.บ้านพารา และ รพ.สต.บ้านบางเทา

๓) รพ.สต.ขนาดเล็ก S (P๓) จำนวน ๓ แห่ง (ประชากรน้อยกว่า๓,๐๐๐ คน) ได้แก่ รพ.สต.บ้านเกาะมะพร้าว รพ.สต.บ้านเกาะโหลน และ รพ.สต.บ้านเกาะนาคา

คลินิกเวชกรรม ๑๓๒ แห่ง คลินิกเวชกรรมเฉพาะทาง ๗๐ แห่ง คลินิกทันตกรรม ๙๖ แห่ง
 คลินิกแพทย์แผนไทย ๙ แห่ง ร้านขายยาแผนปัจจุบัน ๕๕๒ แห่ง ร้านขายยาแผนโบราณ ๑๗ แห่ง

ตารางข้อมูลสถานบริการสาธารณสุขในจังหวัดภูเก็ต ในช่วงปี ๒๕๕๘ - ๒๕๖๐

ข้อมูลทรัพยากร	รวม		ปี ๒๕๖๐			
	ปี ๒๕๕๘	ปี ๒๕๕๙	อ.เมืองภูเก็ต	อ.กลาง	อ.กะทู้	รวม
โรงพยาบาลศูนย์(แห่ง/เตียง)	๑/๕๐๓	๑/๕๐๓	๑/๕๕๑	-	-	๑/๕๕๑
โรงพยาบาลชุมชน(แห่ง/เตียง)	๒/๑๒๐	๒/๑๒๐	-	๑/๗๕	๑/๖๐	๒/๑๓๕
โรงพยาบาลเอกชน(แห่ง/เตียง)	๔/๔๗๖	๔/๔๗๖	๔/๔๗๖	-	-	๔/๔๗๖
รพ.องค์การบริหารส่วนจังหวัด	๑/๑๙๐	๑/๑๙๐	๑/๑๙๐	-	-	๑/๑๙๐
รพ.สต.	๒๑	๒๑	๙	๑๐	๒	๒๑
ศูนย์สุขภาพชุมชน (PCU)	๔	๔	๒	๒	-	๔
ศูนย์สุขภาพชุมชนเมือง	๔	๔	๒	๑	๑	๔
ศูนย์บริการสาธารณสุขเทศบาล	๕	๖	๕	-	๑	๖
คลินิกเวชกรรม	๑๑๓	๑๒๕	๘๓	๒๐	๒๒	๑๓๒
คลินิกเวชกรรมเฉพาะทาง	๖๗	๗๐	๖๒	๒	๖	๗๐
คลินิกกายภาพบำบัด	๕	๘	๘	๒	๐	๑๐
คลินิกเทคนิคการแพทย์	๑๔	๑๓	๙	๓	๐	๑๒
คลินิกทันตกรรม	๘๖	๙๒	๖๑	๗	๒๔	๙๖
คลินิกทันตกรรมชั้น ๒	๑	๑	๐	๐	๐	๐
คลินิกการแพทย์แผนไทย	๑๐	๙	๘	๐	๑	๙
คลินิกการพยาบาลและการผดุงครรภ์	๑	๐	๐	๐	๐	๐
ร้านขายยาแผนปัจจุบัน	๔๙๑	๔๐๖	๒๗๑	๘๕	๑๖๕	๕๒๑
ร้านขายยาแผนปัจจุบันบรรจุนเสร็จ	๙	๑๐	๗	๒	๑	๑๐
ร้านขายยาแผนโบราณ	๒๑	๑๙	๑๗	๐	๐	๑๗
สหคลินิก	๖	๙	๗	๑	๒	๑๐
คลินิกทันตกรรมเฉพาะทาง	๒	๒	๓	๐	๐	๓
คลินิกการแพทย์แผนไทยประยุกต์	๐	๐	๐	๐	๐	๐

ที่มา : กลุ่มงานคุ้มครองผู้บริโภคและเภสัชสาธารณสุข สำนักงานสาธารณสุขจังหวัดภูเก็ต

ข้อมูล ณ วันที่ ๓๑ ธันวาคม ๒๕๖๐ แผนพัฒนาจังหวัดภูเก็ต ๕ ปี (พ.ศ.๒๕๖๑-๒๕๖๕) ฉบับทบทวนรอบปี ๖๓

รพ.รัฐ สังกัดกระทรวงสาธารณสุข ๓ แห่ง ได้แก่ รพ.ศ.วชิระภูเก็ต (ระดับ A ตั้งเป้าหมายเป็น
 ศูนย์โรคหัวใจระดับ ๓ ศูนย์อุบัติเหตุระดับ ๓ ศูนย์มะเร็งระดับ ๓ และศูนย์เด็กแรกเกิดระดับ ๒) จำนวน ๕๕๑
 เตียง รพ.กลาง (ระดับ F๑ รพช.ขนาดใหญ่) จำนวน ๗๕ เตียง รพ.ป่าตอง (ระดับ M๒ รพช.ขนาดใหญ่) เพื่อรับส่งต่อ
 ผู้ป่วย มีแพทย์เฉพาะทางสาขาไม่หลักครบ ๖ สาขา (ขาดสูตินรีเวช และศัลยกรรม) อายุรกรรม กุมารเวชกรรม
 ศัลยกรรมกระดูก และวิสัญญี จำนวน ๖๐ เตียง

รพ.เอกชน ๔ แห่ง ได้แก่ รพ.สิริโรจน์ ๑๕๑ เตียง รพ.กรุงเทพภูเก็ต ๒๐๐ เตียง รพ.มิชชั่น
 ภูเก็ต ๕๐ เตียง โรงพยาบาลติบูก ๗๕ เตียง PCU ๔ แห่ง ได้แก่ PCU นริศร PCU เทพกระษัตรี PCU มุดดอก
 ขาว vachira express วชิระสาขา๒ มีศูนย์บริการสาธารณสุข ๖ แห่ง ได้แก่ ศูนย์บริการสาธารณสุขเทศบาล
 นครภูเก็ต ๓ แห่ง ตำบลรัชฎา ๑ แห่ง ตำบลวิชิต ๑ แห่ง ศูนย์บริการสาธารณสุขเทศบาลเมืองกะทู้ ๑ แห่ง

(๓) การคมนาคม

จังหวัดภูเก็ตมีเส้นทางคมนาคม ๓ ทาง ได้แก่ ทางบก ทางน้ำและทางอากาศ

การคมนาคมทางบก มีทางหลวงหมายเลข ๔๐๒ เป็นเส้นทางหลัก และมีทางหลวงจังหวัดรอบเกาะรวมทั้งเส้นทางอื่น ๆ ที่แยกออกจากทางหลวงหมายเลข ๔๐๒ ไปยังชุมชนและสถานที่ท่องเที่ยวต่าง ๆ

ตารางแสดงทางหลวงแผ่นดินในจังหวัดภูเก็ต

หมายเลขทางหลวง	ตอนควบคุม	กม. - กม.	ระยะทาง (กม.)	จำนวนช่องจราจร	ปริมาณจราจร (คัน/วัน)
๔๐๒	หมากปรก - เมืองภูเก็ต	๙+๐๐๐ - ๔๘+๙๕๘	๒๗.๑๐๒	๔	๖๒,๖๐๙
๔๐๒๐	เมืองภูเก็ต - กะทู้	๐+๐๐๐ - ๑+๖๔๒	๑.๖๔๒	๔	๔๕,๖๒๓
๔๐๒๑	เมืองภูเก็ต - ห้างแยกฉลอง	๐+๐๐๐ - ๖+๔๗๓	๖.๔๗๓	๔	๓๑,๓๑๔
๔๐๒๒	โรงเรียนวิชิตสงคราม - สนามสุระกุล	๐+๐๐๐ - ๐+๔๘๘	๐.๔๘๘	๔	๘,๙๕๐
๔๐๒๓	เมืองภูเก็ต - แหลมพันวา	๐+๐๐๐ - ๘+๗๗๐	๘.๗๗๐	๒	๗,๖๙๑
๔๐๒๔	บางคู - ตีนเขา - หาดราไวย์	๐+๐๐๐ - ๒๒+๗๒๐	๒๒.๗๒๐	๔	๖๘,๓๒๑
๔๐๒๕	ท่าเรือ - เขิงทะเล	๐+๐๐๐ - ๖+๙๕๐	๖.๙๕๐	๔	๑๒,๑๔๒
๔๐๒๖	แยกทางหลวงหมายเลข ๔๐๒ - สนามบิน	๐+๐๐๐ - ๔+๑๓๐	๔.๑๓๐	๔	๒๓,๖๑๐
๔๐๒๗	ท่าเรือ - เมืองใหม่	๐+๐๐๐ - ๑๙+๕๓๘	๑๙.๕๓๘	๒	๒๐,๖๔๑
๔๐๒๘	ห้างแยกฉลอง - กระรน	๐+๐๐๐ - ๘+๖๐๘	๘.๖๐๘	๔	๒๒,๕๕๘
๔๐๒๙	กะทู้ - ป่าตอง	๐+๐๐๐ - ๒+๘๓๖	๒.๘๓๖	๒	๕๘,๘๐๐
๔๐๓๐	ถลาง - หาดราไวย์	๐+๐๐๐ - ๔๒+๖๔๐	๔๒.๖๔๐	๒	๑๗,๕๘๑
๔๐๓๑	มุดดอกขาว - สนามบิน	๐+๐๐๐ - ๑๓+๐๙๓	๑๓.๐๙๓	๒	๘,๑๐๖
๔๑๒๙	ทางเข้าอ่าวมะขาม	๐+๐๐๐ - ๐+๓๘๐	๐.๓๘๐	๒	๑,๕๐๐
๔๒๓๓	ตีนเขา - นาบอน	๐+๐๐๐ - ๑+๕๑๔	๑.๕๑๔	๒	๘,๙๕๖
๔๓๐๒	หาดทรายแก้ว - ทำนุ่	๐+๐๐๐ - ๔+๘๑๘	๔.๘๑๘	๒	๑๐,๗๔๓
๔๓๕๓	ทางแยกไปท่าฉัตรไชย	๐+๐๐๐ - ๐+๘๒๕	๐.๘๒๕	๒	๘,๙๕๕

ที่มา: แผนพัฒนาจังหวัดภูเก็ต ๕ ปี (๒๕๖๑ - ๒๕๖๕) ฉบับทบทวนรอบปี ๒๕๖๓

การคมนาคมทางน้ำ

จังหวัดภูเก็ต มีท่าเรือน้ำลึก จำนวน ๑ แห่ง ได้แก่ ท่าเรือน้ำลึกภูเก็ต บริเวณอ่าวมะขาม ตำบลวิชิต อำเภอเมือง ใช้เป็นท่าเรือเพื่อการขนส่งสินค้าและเพื่อการท่องเที่ยว และมีจำนวนท่าเทียบเรือในพื้นที่จังหวัดภูเก็ตทั้งสิ้น ๓๘ แห่ง ประกอบไปด้วยรายละเอียดดังต่อไปนี้

ท่าเทียบเรือในพื้นที่จังหวัดภูเก็ต

๑. ท่าเทียบเรือเพื่อรับขนถ่ายสินค้าสาธารณะทั่วไป	จำนวน ๓ แห่ง
๒. ท่าเทียบเรือโดยสารและเรือสำราญ/กีฬา	จำนวน ๑๔ แห่ง
๓. ท่าเทียบเรือของส่วนราชการ และรัฐวิสาหกิจ	จำนวน ๕ แห่ง
๔. ท่าเทียบเรือประมง	จำนวน ๑๑ แห่ง
๕. ท่าเทียบเรือใช้ในกิจการของโรงแรม ร้านอาหาร	จำนวน ๕ แห่ง
รวมทั้งสิ้น	จำนวน ๓๘ แห่ง

ข้อมูลมารีนาในพื้นที่จังหวัดภูเก็ต

นอกจากนี้ จังหวัดภูเก็ตยังมีท่าจอดเรือของเอกชน (MARINA) จำนวน ๔ แห่ง ตั้งอยู่ทางฝั่งตะวันออกเฉียงเหนือของเกาะ ซึ่งเป็นทำเลที่สามารถเดินทางไปท่องเที่ยวเกาะต่าง ๆ ในอ่าวพังงา และเกาะต่าง ๆ ในจังหวัดกระบี่ได้อย่างสะดวก ได้แก่

มารีนา	ที่ตั้ง	จำนวนที่จอดเรือในน้ำ (ลำ)	จำนวนที่จอดเรือบนบก (ลำ)	ความยาวเรือสูงสุดที่สามารถเข้าเทียบท่า (เมตร)	อัตราการกินน้ำลึกสูงสุดที่สามารถเข้ามาเทียบได้ (เมตร)
๑. โบ๊ท ลากูน มารีนา (The boat lagoon Marina)	๒๒/๑ ม.๒ ถ.เทพกระษัตรี ต.เกาะแก้ว อ.เมือง จ.ภูเก็ต	๑๗๓	๑๓๕	๒๔.๓๘๔ (๘๐ ฟุต)	๒-๒.๕
๒. รอยัล ภูเก็ต มารีนา (Royal Phuket Marina)	๖๘ ม.๒ ถ.เทพกระษัตรี ต.เกาะแก้ว อ.เมือง จ.ภูเก็ต	๗๖	๓๕	๓๗	๓
๓. ยอร์ชเฮเวน (The yacht haven Marina)	๑๔๑/๒ ม.๒ ถ.เทพกระษัตรี ต.ไม้ขาว อ.ถลาง จ.ภูเก็ต	๓๐๐		๘๐	๒.๕-๘.๐
๔. อ่าวปอ แกรนด์ มารีนา (Ao Po Grand Marina)	๑๑๗/๑ ม.๖ ถ.เทพกระษัตรี ต.ป่าคลอก อ.ถลาง จ.ภูเก็ต	๓๐๐	๑๐๐	๘๐	๑๐

ที่มา: แผนพัฒนาจังหวัดภูเก็ต ๕ ปี (๒๕๖๑ - ๒๕๖๕) ฉบับทบทวนรอบปี ๒๕๖๓

การวางมาตรการและบริหารจัดการการดูแลความปลอดภัยนักท่องเที่ยวและประชาชนทางทะเล จังหวัดภูเก็ตกำหนดแนวทางในจัดระเบียบธุรกิจนำเที่ยวเพื่อรักษาความมั่นคงภายในราชอาณาจักร อาณาจักรในเขตพื้นที่จังหวัดภูเก็ต โดยมีจุดมุ่งหมายในการควบคุม ดูแล ป้องกัน แก้ไข และฟื้นฟูสถานการณ์ที่เป็นภัยและที่เกิด หรือคาดว่าจะเกิดอุบัติเหตุทางทะเล โดยจัดทำเรือมาตรฐาน เพื่อให้บริการนักท่องเที่ยวทั้งสิ้น ๒๔ แห่ง

การคมนาคมทางอากาศ

การคมนาคมทางอากาศ มีท่าอากาศยานนานาชาติภูเก็ต ซึ่งมีบทบาทสำคัญในการขนส่งสินค้าและผู้โดยสาร เชื่อมโยงทั้งภายในประเทศและต่างประเทศโดยตรงซึ่งสามารถรองรับผู้โดยสารได้มากกว่า ๑๒.๕ ล้านคน โดยในปี พ.ศ.๒๕๕๙ มีจำนวนเที่ยวบินทั้งภายในและต่างประเทศ จำนวน ๙๔,๙๘๙ เที่ยวบิน เฉลี่ยวันละ ๒๖๐ เที่ยวบิน มีจำนวนผู้โดยสารเข้า-ออก จำนวน ๑๔,๗๒๒,๐๑๐ และมีแนวโน้มเพิ่มขึ้นอย่างต่อเนื่อง

ตารางจำนวนเที่ยวบินที่ทำการบิน ณ ท่าอากาศยานภูเก็ต

รายการสถิติทางการ	๒๕๕๘	๒๕๕๙	๒๕๖๐
จำนวนเที่ยวบินภายในประเทศ	๔๐๗๖๒	๔๘๙๑๕	๕๓๐๕๔
จำนวนเที่ยวบินระหว่างประเทศ	๔๓๙๙๖	๔๘๘๙๘	๕๓๐๓๙
รวม	๘๔๗๕๘	๙๗๘๑๓	๑๐๖๐๙๓

จำนวนผู้โดยสารเข้า-ออก ณ ท่าอากาศยานภูเก็ต

ปี ๒๕๖๐	เข้า	ออก	ผ่าน	รวมทั้งหมด
จำนวนผู้โดยสารภายในประเทศ	๓,๘๕๓,๘๓๙	๓,๘๐๑,๑๓๓	๖๐๗	๗,๖๕๕,๕๗๙
จำนวนผู้โดยสารระหว่างประเทศ	๔,๕๖๗,๒๑๕	๔,๕๖๗,๒๑๕	๒๙,๐๔๙	๙,๒๐๐,๐๕๘
จำนวนผู้โดยสารรวม	๘,๔๒๑,๐๕๔	๘,๓๖๘,๓๔๘	๒๙,๖๕๖	๑๖,๘๕๕,๖๓๗

ที่มา : ท่าอากาศยานภูเก็ต ข้อมูล ณ เดือนมกราคม ๒๕๖๑

(๔) การประปา เพิ่มเติมข้อมูลปัจจุบัน

(๔.๑) ข้อมูลการผลิตน้ำประปาของการประปาเทศบาลนครภูเก็ต พ.ศ. ๒๕๕๕ โดยการประปาเทศบาลนครภูเก็ตผลิตน้ำประปาจากแหล่งน้ำดิบในชุมชนเหมืองร้างและแหล่งน้ำดิบอื่นๆ ซึ่งเป็นของทั้งเอกชนและของเทศบาล ดังนี้

ตารางแสดงแหล่งน้ำดิบและกำลังการผลิตน้ำประปาของเทศบาลนครภูเก็ต

แหล่งน้ำดิบ			โรงผลิตน้ำประปา	
พื้นที่	ปริมาณน้ำดิบ (ลูกบาศก์เมตร)	เจ้าของ	แหล่งผลิต (แห่ง)	กำลังผลิต (ลูกบาศก์เมตร/วัน)
ขุมน้ำเทศบาล	๕๐๐,๐๐๐	เทศบาลนครภูเก็ต	๑. ระบบการผลิตขุมน้ำเทศบาล	๗,๒๐๐
ขุมน้ำสวนเฉลิม พระเกียรติฯ ร.๙	๑๓๒,๓๕๐	เทศบาลนครภูเก็ต	๒. ระบบการผลิตขุมน้ำสวน เฉลิมพระเกียรติฯ ร.๙	๓,๖๐๐
ขุมน้ำหน้าโรงพยาบาลวชิระ ภูเก็ต	๕๐,๒๓๒	บริษัท โอ้อยู่เชียงใหม่ จำกัด	๓. ระบบการผลิตน้ำประปา เทศบาลนครภูเก็ต ถนนตำรัง	๒๐,๘๘๐
ขุมน้ำซอยพะเนียง	๒๐๗,๓๑๐	บริษัท โอ้อยู่เชียงใหม่ จำกัด		
ขุมน้ำบริษัททอภาษาวิวิธการ (ถนนเจ้าฟ้า) (ช่วงแล้ง)	๔๗๗,๗๔๙			
รวม	๑,๓๖๗,๖๔๑		๓	๓๑,๖๘๐

อ้างอิงน้ำบางวาด ชื่อน้ำดิบจากโครงการชลประทาน ร้อยละ ๒๐/ ชื่อน้ำดิบจากการประปาส่วนภูมิภาค ร้อยละ ๘

ที่มา: กองการประปา เทศบาลนครภูเก็ต ข้อมูล ณ เดือนพฤษภาคม ๒๕๖๑

(๔.๒) การประปาส่วนภูมิภาคสาขาภูเก็ต

- จำนวนผู้ใช้น้ำทั้งหมด	๖๐,๙๓๑	ราย
- กำลังผลิตที่ใช้งาน	๑๔๔,๐๐๐	ลูกบาศก์เมตร/วัน
- ปริมาณน้ำผลิต	๓,๑๖๕,๑๒๐	ลูกบาศก์เมตร/เดือน
- ปริมาณน้ำผลิตจ่าย	๒,๙๐๑,๕๕๐	ลูกบาศก์เมตร/เดือน
- ปริมาณน้ำจำหน่าย	๒,๐๐๗,๘๘๖	ลูกบาศก์เมตร/เดือน

(๕) สถานประกอบการน้ำมันเชื้อเพลิง

อำเภอ	ประเภทตัวแทน									
	บางจาก (แห่ง)	ปตท. (แห่ง)	เชลล์ (แห่ง)	คาลเท็กซ์ (แห่ง)	เอสโซ่ (แห่ง)	พีที (แห่ง)	โมบิล (แห่ง)	ซัสโก้ (แห่ง)	อิสระ (แห่ง)	รวม (แห่ง)
เมืองภูเก็ต	๑	๗	๘	๒	๓	๒	๑	-	๕	๒๙
ถลาง	๑	๖	๔	๒	๑	๒	-	๑	๕	๒๒
กะทู้	๑	๑	๑	๒	๑	-	-	-	๑	๗
รวม	๓	๑๔	๑๓	๖	๕	๔	๑	๑	๑๑	๕๘

ที่มา: ข้อมูลสถานประกอบการน้ำมันเชื้อเพลิง สำนักงานพลังงานจังหวัดภูเก็ต (ข้อมูลพฤษภาคม ๒๕๖๑)

๑.๒ สถานการณ์สาธารณสุขที่เกิดขึ้นในพื้นที่ (สถิติการเกิดสาธารณสุขของจังหวัดภูเก็ต)

๑.๒.๑ ภัยจากอุบัติเหตุทางถนน

ปี พ.ศ.	จำนวนครั้งที่เกิดภัย (ครั้ง)	เสียชีวิต (คน)	บาดเจ็บ (คน)	มูลค่าความเสียหาย
๒๕๕๗	๕,๒๑๔	๘๒	๔,๙๓๒	๑๖,๖๐๐,๐๐๐.๐๐
๒๕๕๘	๔,๙๔๘	๑๐๐	๓,๙๓๒	๑๕,๖๐๐,๐๐๐.๐๐
๒๕๕๙	๖,๒๖๐	๑๐๒	๕,๙๑๗	n/a
๒๕๖๐	๖,๗๘๘	๑๓๕	๖,๑๔๗	๙๐๒,๖๗๓,๐๐๐
๒๕๖๑	๖,๙๕๐	๘๗	๕,๑๕๖	๓๐๗,๖๘๔,๐๐๐

ที่มา : ตำรวจภูธรจังหวัดภูเก็ต

๑.๒.๒ ภัยจากแผ่นดินไหวและอาคารถล่ม

ปีที่เกิดภัย	จำนวนครั้งที่เกิด ภัย (ครั้ง)	จำนวนบ้านเรือน/สถานที่ เสียหาย (หลัง)	เสียชีวิต (คน)	บาดเจ็บ (คน)	มูลค่าความเสียหาย (ล้านบาท)
๒๕๕๕*	๒	๘๔๐	๐	๐	๓.๖๔๕๖๑๓
๒๕๕๖	๐	๐	๐	๐	๐
๒๕๕๗	๐	๐	๐	๐	๐
๒๕๕๘	๐	๐	๐	๐	๐
๒๕๕๙	๐	๐	๐	๐	๐
๒๕๖๐	๐	๐	๐	๐	๐
๒๕๖๑	๐	๐	๐	๐	๐

ที่มา : สำนักงานป้องกันและบรรเทาสาธารณภัยจังหวัดภูเก็ต ข้อมูล ณ เดือนธันวาคม ๒๕๕๙
แผ่นดินไหว ปี ๒๕๕๕ ณ ตำบลศรีสุนทร อำเภอถลาง จังหวัดภูเก็ต ความรุนแรงขนาด ๔.๓
และความเสียหายขนาด ๖ ตามมาตราเมอร์คัลลี

๑.๒.๓ ภัยจากคลื่นสึนามิ (๒๖ ธันวาคม ๒๕๕๗)

ผลกระทบด้านชีวิต							ผลกระทบด้านที่อยู่อาศัย				ผลกระทบด้านเศรษฐกิจ				ผลกระทบด้านศาสนสถานและโรงเรียน		
เสียชีวิต			บาดเจ็บ		สูญหาย		ราษฎร		บ้านเรือนเสียหาย		เกษตร	ประมง	ปศุสัตว์	สถานประกอบการ	วัด	มัสยิด/ กุโบร์	โรงเรียน
ไทย (คน)	ต่างชาติ (คน)	ระบุสัญชาติไม่ได้ (คน)	ไทย (คน)	ต่างชาติ (คน)	ไทย (คน)	ต่างชาติ (คน)	(คน)	(ครัวเรือน)	บางส่วน (หลัง)	ทั้งหมด (หลัง)							
๑๕๑	๑๑๑	๑๗	๕๙๑	๕๒๐	๒๕๖	๓๗๑	๑๓,๐๖๕	๒,๖๑๓	๕๕๐	๓๖๖	๐.๓	๓๔๔.๙๑	๐.๓๐๓๗	๓,๙๕๔.๐๘	๒๐.๐๐	๔.๗๙	๓๐.๐๐
๒๗๙			๑,๑๑๑		๖๒๗		๑๓,๐๖๕	๒,๖๑๓	๙๑๖		๔,๒๙๙.๕๙๗๗๕๑				๕๔.๗๙		

ที่มา : สำนักงานป้องกันและบรรเทาสาธารณภัยจังหวัดภูเก็ต

๑.๒.๔ ภัยจากอุทกภัยและดินโคลนถล่ม

อำเภอ	๒๕๕๙				๒๕๖๐				๒๕๖๑				รวม ๒๕๕๙-๒๕๖๑			
	จำนวนภัย (ครั้ง)	เสียชีวิต (คน)	บาดเจ็บ (คน)	ความเสียหาย (บาท)	จำนวนภัย (ครั้ง)	เสียชีวิต (คน)	บาดเจ็บ (คน)	ความเสียหาย (บาท)	จำนวนภัย (ครั้ง)	เสียชีวิต (คน)	บาดเจ็บ (คน)	ความเสียหาย (บาท)	จำนวนภัย (ครั้ง)	เสียชีวิต (คน)	บาดเจ็บ (คน)	ความเสียหาย (บาท)
๑. อำเภอเมืองภูเก็ต	๒๑	-	-	๔๐๐,๐๐๐.๐๐	๑๑	-	-	๙๐๐,๐๐๐	๒	๑	๒	-	๓๔	๑	๒	๑,๓๐๐,๐๐๐.๐๐
๒. อำเภอถลาง	๒	-	-	n/a	๕	-	-	๑,๕๗๙,๔๙๓	๖	-	-	-	๑๓	-	-	๑,๕๗๙,๔๙๓.๐๐
๓. อำเภอกะทู้	๑	-	-	๕๘,๘๐๐.๐๐	๐	-	-	-	๐	-	-	-	๑	-	-	๕๘,๘๐๐.๐๐
รวม	๒๔	-	-	๔๕๘,๘๐๐.๐๐	๑๖	-	-	๒,๔๗๙,๔๙๓.๐๐	๘	๑	๒	-	๔๘	๑	๒	๒,๙๓๘,๒๙๓.๐๐

ที่มา : สำนักงานป้องกันและบรรเทาสาธารณภัยจังหวัดภูเก็ต ข้อมูล ณ เดือนธันวาคม ๒๕๖๑

๑.๒.๕ ภัยจากวาตภัย

อำเภอ	๒๕๕๙				๒๕๖๐				๒๕๖๑				รวม ๒๕๕๙-๒๕๖๑			
	จำนวนภัย (ครั้ง)	บ้านเสียหาย ทั้งหมด	บ้านเสียหาย บางส่วน	ความเสียหาย (บาท)	จำนวนภัย (ครั้ง)	บ้านเสียหาย ทั้งหมด	บ้านเสียหาย บางส่วน	ความเสียหาย (บาท)	จำนวนภัย (ครั้ง)	บ้านเสียหาย ทั้งหมด	บ้านเสียหาย บางส่วน	ความเสียหาย (บาท)	จำนวนภัย (ครั้ง)	บ้านเสียหาย ทั้งหมด	บ้านเสียหาย บางส่วน	ความเสียหาย (บาท)
๑. อำเภอเมืองภูเก็ต	๑๑	-	๗	๒๒,๕๖๙.๐๐	๐	-	๐	๐.๐๐	๕	-	๒๒	๖๐,๘๐๗.๐๐	๑๖	-	๒๙	๘๓,๓๗๖.๐๐
๒. อำเภอถลาง	๑๐	-	๓๔	๗๗,๕๕๙.๙๒	๓	-	๕	๖๑,๒๗๙.๐๐	๑๐	-	๑๕	๗๗,๖๗๙.๖๕	๕๔	-	๕๔	๒๑๖,๕๑๘.๕๗
๓. อำเภอกะทู้	๑	-	๐	๕,๐๐๐.๐๐	๐	-	๐	๐.๐๐	๐	-	๐	-	๐	-	๐	๕,๐๐๐.๐๐
รวม	๒๒	-	๔๑	๑๐๕,๑๒๘.๙๒	๓	-	๕	๖๑,๒๗๙.๐๐	๑๕	-	๓๗	๑๓๘,๔๘๖.๖๕	๗๐	-	๘๓	๓๐๕,๘๙๔.๕๗

ที่มา : สำนักงานป้องกันและบรรเทาสาธารณภัยจังหวัดภูเก็ต ข้อมูล ณ เดือนธันวาคม ๒๕๖๑

๑.๒.๖ ภัยจากอัคคีภัย

อำเภอ	๒๕๕๙					๒๕๖๐					๒๕๖๑				
	จำนวนภัย (ครั้ง)	บ้านเสียหาย (หลัง)	เสียชีวิต (คน)	บาดเจ็บ (คน)	ความเสียหาย (บาท)	จำนวนภัย (ครั้ง)	บ้านเสียหาย (หลัง)	เสียชีวิต (คน)	บาดเจ็บ (คน)	ความเสียหาย (บาท)	จำนวนภัย (ครั้ง)	บ้านเสียหาย (หลัง)	เสียชีวิต (คน)	บาดเจ็บ (คน)	ความเสียหาย (บาท)
๑. อำเภอเมืองภูเก็ต	๔๙	-	-	-	n/a	๓๒	๑๔	-	-	๒,๗๕๐,๐๐๐.๐๐	๓๒	๓	๑	-	๑,๒๙๙,๐๐๐.๐๐
๒. อำเภอถลาง	๖	๕	-	-	๔๕๒,๓๙๐.๐๐	๗	๖	-	-	๔๕๓,๓๘๐.๘๐	๒	-	-	-	๑๐,๐๐๐.๐๐
๓. อำเภอกะทู้	๙	๓	-	-	n/a	๕	-	-	-	-	๕	-	-	-	-
รวม	๖๔	๘	-	-	๔๕๒,๓๙๐.๐๐	๔๔	๒๐	-	-	๓,๒๐๓,๓๘๐.๘๐	๓๙	๓	-	-	๑,๓๐๙,๐๐๐.๐๐

ที่มา: สำนักงานป้องกันและบรรเทาสาธารณภัยจังหวัดภูเก็ต ข้อมูล ณ เดือนธันวาคม ๒๕๖๑

๑.๒.๗ อุบัติภัยทางน้ำ

ปี พ.ศ.	จำนวนครั้งที่เกิดภัย (ครั้ง)	สูญหาย (คน)	เสียชีวิต (คน)	บาดเจ็บ (คน)	มูลค่าความเสียหาย (บาท)
๒๕๕๙	๕	๔	๗	๓๗	-
๒๕๖๐	๒	-	๑	๓	-
๒๕๖๑	๓	-	๔๗	๔๗	-
รวม	๑๐	๔	๕๖	๘๗	-

ที่มา : สำนักงานเจ้าท่าภูมิภาคสาขาภูเก็ต และสถานีตำรวจน้ำ ๓ กองกำกับการ ๘ กองบังคับการตำรวจน้ำ ข้อมูล ณ เดือนธันวาคม ๒๕๖๑

๑.๓ ความเสี่ยงสาธารณสุขของจังหวัด

จากข้อมูลสถิติการเกิดอุบัติเหตุทางถนน แผ่นดินไหว ภัยจากคลื่นสึนามิ อุทกภัย วาตภัย อัคคีภัย และภาวะขาดแคลนน้ำอุปโภค บริโภค ซึ่งนับวันยิ่งมีโอกาสเกิดขึ้นได้บ่อยครั้ง ประกอบกับลักษณะภูมิศาสตร์ เป็นเกาะ เป็นที่ราบสูงหรือภูเขา มีเทือกเขาทอดยาวในแนวเหนือใต้ ลักษณะภูมิอากาศเป็นแบบเขตร้อนชื้นอยู่ในเขตอิทธิพลลมมรสุมตะวันตกเฉียงใต้และตะวันออกเฉียงเหนือจึงมีอากาศร้อนชื้นตลอดทั้งปี และมีเพียงแค่ ๒ ฤดู เท่านั้น คือ ฤดูฝน และฤดูร้อน จังหวัดภูเก็ตมีโรงแรมและอาคารสูงเป็นจำนวนมาก โดยเฉพาะบริเวณเลียบชายหาดสำคัญๆ เช่น หาดป่าตอง หาดกะตะ กะรน หาดกมลา เป็นต้น นอกจากนี้ปรากฏหมู่บ้านจัดสรร และรีสอร์ทบางแห่งปลูกสร้างบนเนินเขา ประกอบกับพื้นที่จังหวัดตั้งอยู่บนแขนงของรอยเลื่อนคลองมะรุ่ย พาดผ่าน ทั้งนี้ จังหวัดภูเก็ตจึงมีความเสี่ยงต่อการเกิดสาธารณสุขในแต่ละพื้นที่ ดังนี้

ตารางที่ ๑.๑ วิเคราะห์ปัจจัยที่ทำให้เกิดความเสียหายในพื้นที่จังหวัดภูเก็ต

อำเภอ	พื้นที่ตำบล	จำนวน		ลักษณะทางภูมิประเทศ	ลักษณะทางกายภาพ	ประเภทภัยที่เกิดขึ้นบ่อยครั้ง/ คาดว่าจะเกิด
		หมู่บ้าน	ชุมชน			
เมืองภูเก็ต	ตลาดใหญ่	-	๑๗	เขตอำเภอเมืองมีลักษณะพื้นที่ที่สำคัญ คือ	เขตอำเภอเมืองมีลักษณะทางกายภาพที่สำคัญ คือ	๑. อุทกภัย (น้ำท่วมขัง) ๒. วาตภัย ๓. อัคคีภัย ๔. อุบัติเหตุทางถนน ๕. ขาดแคลนน้ำ ๖. แผ่นดินไหว ๗. โรคติดต่อหรือโรคระบาด
	ตลาดเหนือ	-	๕	-พื้นที่ลุ่ม ที่ราบเนินเขา ที่ราบริมฝั่งทะเล ทิศตะวันออก	- เมืองเก่าในเขตเทศบาลนครพื้นที่ส่วนในจะเป็นบริเวณ	
	เกาะแก้ว	๗	-	ติดชายทะเล และเกาะบริวารต่างๆ	ที่มีประชากรหนาแน่น เป็นย่านธุรกิจการค้า โรงแรมและ	
	รัชฎา	๗	-	- เนินเขา คือ เขาไร่ เขาโต๊ะแซะ เขาพันธุรัตน์แหลมตึกแก	สถานบันเทิงต่างๆ	
	วิชิต	๙	-	- คลองบางใหญ่จากอำเภอกะทู้ไหลผ่านตัวเมืองออกสู่ทะเล	- ประมาณร้อยละ ๙๐ ของถนนบริเวณศูนย์กลางเมือง	
	ฉลอง	๑๐	-	และมีคลองสำคัญอื่นๆ เช่น คลองลัดใหม่ คลองลัดเก่า	จะมีร้านค้าตั้งอยู่สองข้างทาง และถนนในเมืองส่วนใหญ่	
	ราไวย์	๗	-	คลองท่าจีน และคลองวัดใหม่	ค่อนข้างเล็กและแคบ ไม่สามารถขยายออกไปได้	
	กะรน	๔	๕	- แหลมตึกแก แหลมพันวา แหลมเขาขาด - ปรางค์พื้นที่ป่าโกงกาง และป่าชายเลน - แหลมตึกแก แหลมพันวา แหลมเขาขาด - อยู่ใกล้รอยเลื่อนคลองมะรุ่ย ซึ่งตัดผ่านด้านตะวันออกของ	- ถนนสายหลัก ได้แก่ ถนนทางหลวงแผ่นดินหมายเลข ๕๐๒ (เทพกระษัตรี) และถนนสายเลี่ยงเมืองสายใหม่ (บายพาส) - ทำเทียบเรือประมง และทำเทียบเรือท่องเที่ยว ทำเรื่อน้ำลึก คลังน้ำมัน ปตท. - ชายหาดที่สำคัญ คือ หาดกะตะ หาดกะตะน้อย หาดกะรน หาดราไวย์ หาดในหาน - โรงพยาบาลหลัก ได้แก่ โรงพยาบาลวชิระภูเก็ต โรงพยาบาลสิริโรจน์ โรงพยาบาลกรุงเทพภูเก็ต โรงพยาบาลองค์การบริหารส่วนจังหวัดภูเก็ต	

ตารางที่ ๑.๑ วิเคราะห์ปัจจัยที่ทำให้เกิดความเสียหายในพื้นที่จังหวัดภูเก็ต

อำเภอ	พื้นที่ตำบล	จำนวน		ลักษณะทางภูมิประเทศ	ลักษณะทางกายภาพ	ประเภทภัยที่เกิดขึ้นบ่อยครั้ง/ คาดว่าจะเกิด
		หมู่บ้าน	ชุมชน			
กะทู้	กะทู้ ป่าตอง กมลา	- - ๖	๑๙ ๗ -	เขตอำเภอกะทู้มีลักษณะพื้นที่ที่สำคัญ คือ - ตั้งอยู่ทางฝั่งตะวันตกของเกาะภูเก็ต - พื้นที่ส่วนใหญ่เป็นภูเขาสูงชัน อยู่ทางทิศตะวันตกของเกาะ และมีระดับความสูงมากกว่า ๔๐๐ เมตรเหนือระดับน้ำทะเล - มีแนวชายหาดริมฝั่งทะเลอันดามัน โดยมีชายหาดที่สำคัญ คือหาดป่าตองซึ่งเป็นชายหาดที่มีความยาว ประมาณ ๓ กม. ตั้งอยู่ระหว่างอ่าวกมลาและอ่าวกะรน - มีพื้นที่ราบลุ่มบางส่วน และใช้ประโยชน์พื้นที่เป็นบ้านเรือน ที่อยู่อาศัยมีความหนาแน่น พื้นที่ลาดเชิงเขาเป็นสวนเกษตร สลักที่อยู่อาศัย - คลองสำคัญ ไหลผ่าน ๑ สาย คือ คลองบางใหญ่	เขตอำเภอกะทู้มีลักษณะทางกายภาพที่สำคัญ คือ - มีถนนสายรอบเกาะซึ่งจุดเริ่มต้นอยู่ที่หาดสุรินทร์เชื่อม (อำเภอถลาง) เชื่อมโยงหาดต่างๆ ทางฝั่งตะวันตกของ เกาะภูเก็ตไปสิ้นสุดที่หาดราไวย์ - ถนนสายหลัก ถนนวิชิตสงคราม (ทางหลวงแผ่นดิน หมายเลข ๔๐๒๐) ถนนพระบารมี (ทางหลวงแผ่นดิน หมายเลข ๔๐๒๙) - มีฝายน้ำล้น อ่างเก็บน้ำ ลำคลองเล็กๆ ระยะทางสั้น ๓๕ - ปัญหาการระบายน้ำทางระบบ คู ท่อ คลอง มีขยะ - บางชุมชนโดยเฉพาะเขตเทศบาลเมืองป่าตองประสบ - ปัญหาการก่อสร้างที่อยู่อาศัย โรงแรม รีสอร์ทบริเวณที่ลาด - โรงพยาบาลในเขตอำเภอกะทู้ คือ โรงพยาบาลป่าตอง	๑. อุบัติเหตุทางถนน ๒. อุทกภัย ดินโคลนถล่ม ๓. วาตภัย ๔. คลื่นสึนามิ ๕. โรคติดต่อหรือโรคระบาด (คาดว่าจะเกิด)
ถลาง	เชิงทะเล เทพกระษัตรี ไม้ขาว ป่าคลอก ศรีสุนทร สาคร	๖ ๑๑ ๗ ๙ ๘ ๕	๒ ๗ - - - -	เขตอำเภอถลางมีลักษณะพื้นที่ที่สำคัญ คือ - ตั้งอยู่บริเวณด้านเหนือสุดของเกาะภูเก็ต พื้นที่ส่วนใหญ่ เป็นที่ราบ ที่ราบสูง บางส่วนของที่ราบลาดลงสู่ทะเล ทางทิศตะวันตกมีภูเขาสลักที่ราบตลอดริมฝั่งทะเลอันดามัน - พื้นที่บางส่วนเป็นลอนลูกคลื่นที่เชื่อมต่อกับที่สูงชัน เป็นพื้นที่ราบระหว่างหุบเขา มีลำคลองไหลผ่าน - พื้นที่ชายฝั่งด้านตะวันออกเป็นดินเลน และป่าชายเลน - อยู่ใกล้รอยเลื่อนคลองมะรุ่ย ซึ่งตัดผ่านด้านตะวันออกของ เกาะภูเก็ต	เขตอำเภอถลางมีลักษณะทางกายภาพที่สำคัญ คือ - มีเส้นทางคมนาคม ๓ เส้นทาง คือ ทางบก ทางน้ำ ทางอากาศ ได้แก่ ๑. ถนนสายหลัก ได้แก่ ถนนทางหลวงแผ่นดินหมายเลข ๔๐๒ (เทพกระษัตรี) ๔๐๒๖ บ้านเมืองใหม่ - สนามบิน และ ๔๐๓๑ เทพกระษัตรี-สาครสนามบิน ๒. ท่าเทียบเรือเพื่อใช้ในการท่องเที่ยว ขนส่งสินค้า และ ประกอบอาชีพประมงพื้นบ้าน ๓. ท่าอากาศยานภูเก็ต - มีฝาย อ่างเก็บน้ำ บึง หนอง บ่อบาดาล บ่อน้ำตื้น - โรงพยาบาลในเขตอำเภอถลาง คือ โรงพยาบาลถลาง	๑. อุทกภัย ๒. อุบัติเหตุทางถนน ๓. ขาดแคลนน้ำ ๔. คลื่นสึนามิ ๕. แผ่นดินไหว ๖. ภัยทางอากาศ (คาดว่าจะเกิด) ๗. โรคติดต่อหรือโรคระบาด (คาดว่าจะเกิด)

ตารางที่ ๑.๒ การแยกประเภทภัยและการประเมินความเสี่ยงจากสาธารณภัยของจังหวัดภูเก็ต

ประเภทภัย	อำเภอเมืองภูเก็ต				อำเภอกะทู้				อำเภอถลาง			
	ระดับ ความเสี่ยง	ระดับ ความรุนแรง	ระดับ การบริหารจัดการ	ระดับ ความล่อแหลม	ระดับ ความเสี่ยง	ระดับ ความรุนแรง	ระดับ การบริหารจัดการ	ระดับ ความล่อแหลม	ระดับ ความเสี่ยง	ระดับ ความรุนแรง	ระดับ การบริหารจัดการ	ระดับ ความล่อแหลม
๑. อุบัติเหตุทางถนน	สูง	สูง	สูง	ปานกลาง	สูง	สูง	สูง	ปานกลาง	สูง	สูง	สูง	ปานกลาง
๒. อุทกภัย ดินโคลนถล่ม	ปานกลาง	ปานกลาง	ปานกลาง	ต่ำ	ปานกลาง	ปานกลาง	ปานกลาง	ปานกลาง	ปานกลาง	ปานกลาง	ปานกลาง	ปานกลาง
๓. แผ่นดินไหวและ อาคารถล่ม	ปานกลาง	ต่ำ	ต่ำ	ปานกลาง	ต่ำ	ต่ำ	ต่ำ	ต่ำ	ปานกลาง	ปานกลาง	ต่ำ	ปานกลาง
๔. คลื่นสึนามิ	ปานกลาง	ปานกลาง	สูง	ปานกลาง	สูง	สูง	สูง	สูง	สูง	ปานกลาง	สูง	ปานกลาง
๕. อัคคีภัย	ปานกลาง	ปานกลาง	ปานกลาง	ปานกลาง	ปานกลาง	ปานกลาง	ปานกลาง	ปานกลาง	ปานกลาง	ปานกลาง	ปานกลาง	ต่ำ
๖. ภัยแล้ง*	ปานกลาง	ต่ำ	ปานกลาง	ปานกลาง	ปานกลาง	ปานกลาง	ปานกลาง	ปานกลาง	ปานกลาง	ต่ำ	ปานกลาง	ต่ำ
๗. วาตภัย	ปานกลาง	ปานกลาง	ปานกลาง	ปานกลาง	ต่ำ	ต่ำ	ปานกลาง	ต่ำ	ปานกลาง	ปานกลาง	ปานกลาง	ปานกลาง
๘. ภัยจากไฟฟ้าและ หมอกควัน	ปานกลาง	ปานกลาง	ปานกลาง	ต่ำ	ต่ำ	ต่ำ	ปานกลาง	ต่ำ	ปานกลาง	ต่ำ	ปานกลาง	ต่ำ
๙. สารเคมีและวัตถุอันตราย	ปานกลาง	ต่ำ	ปานกลาง	ปานกลาง	ต่ำ	ต่ำ	ปานกลาง	ต่ำ	ต่ำ	ต่ำ	ปานกลาง	ต่ำ
๑๐. โรคระบาดจากมนุษย์	สูง	ปานกลาง	สูง	ปานกลาง	สูง	ปานกลาง	สูง	ปานกลาง	สูง	ปานกลาง	สูง	ปานกลาง
๑๑. โรคระบาดสัตว์	ต่ำ	ต่ำ	ต่ำ	ต่ำ	ต่ำ	ต่ำ	ต่ำ	ต่ำ	ปานกลาง	ต่ำ	ปานกลาง	ปานกลาง
๑๒. โรคแมลงศัตรูพืช	ต่ำ	ต่ำ	ต่ำ	ต่ำ	ปานกลาง	ต่ำ	ปานกลาง	ต่ำ	ปานกลาง	ต่ำ	ปานกลาง	ปานกลาง
๑๓. เทคโนโลยีสารสนเทศ	ปานกลาง	ต่ำ	ปานกลาง	ต่ำ	ปานกลาง	ต่ำ	ปานกลาง	ต่ำ	ต่ำ	ต่ำ	ปานกลาง	ต่ำ
๑๔. อากาศหนาว	ต่ำ	ต่ำ	ต่ำ	ต่ำ	ต่ำ	ต่ำ	ต่ำ	ต่ำ	ต่ำ	ต่ำ	ต่ำ	ต่ำ

หมายเหตุ : เป็นสถานการณ์ของการขาดแคลนน้ำในการอุปโภค บริโภค สำหรับภาคการเกษตรไม่ได้รับผลกระทบจากภาวะการขาดแคลนน้ำ

ซึ่งจากการวิเคราะห์สถานการณ์สาธารณสุขภัย และการประเมินความเสี่ยงสาธารณสุขภัยจังหวัด
ภูเก็ต ทำให้ทราบถึงประเภทภัยที่มีความเสี่ยงในพื้นที่และสามารถจัดลำดับความเสี่ยง ได้ดังนี้ (จัดลำดับความ
เสี่ยงจากมากไปหาน้อย)

๑. ภัยจากอุบัติเหตุทางถนน
๒. อุทกภัย วาตภัย และดินโคลนถล่ม
๓. อัคคีภัย
๔. ภัยแล้ง
๕. ภัยจากแผ่นดินไหวและอาคารถล่ม
๕. ภัยจากคลื่นสึนามิ

บทที่ ๒

ยุทธศาสตร์การจัดการความเสี่ยงจากสาธารณภัย

การป้องกันและบรรเทาสาธารณภัยในพื้นที่จังหวัดภูเก็ต ได้มีแผนการป้องกันและบรรเทาสาธารณภัยจังหวัดภูเก็ต พ.ศ. ๒๕๕๓ – ๒๕๕๗ เป็นแผนที่ใช้ในการป้องกันและบรรเทาสาธารณภัยในช่วงระยะเวลาดังกล่าวที่ผ่านมา ได้มีการใช้แผนฉบับดังกล่าว ในการบริหารจัดการและแก้ไขปัญหาในสถานการณ์ใหญ่ๆ เช่น ภัยจากแผ่นดินไหว ปี พ.ศ. ๒๕๕๕ ซึ่งทำให้ได้บทเรียนมากมายทั้งปัญหาการบริหารจัดการภัยพิบัติและความสามารถของท้องถิ่น ในการเผชิญเหตุที่ผ่านมา ประกอบกับสถานการณ์สาธารณภัยของประเทศไทยที่เพิ่มมากขึ้น และได้มีการจัดทำแผนการป้องกันและบรรเทาสาธารณภัยแห่งชาติ พ.ศ.๒๕๕๘ ให้สอดคล้องเหมาะสมกับช่วงเวลา สำหรับในพื้นที่จังหวัดภูเก็ต มีความเสี่ยงภัยจากอุบัติเหตุทางถนน อุทกภัยและดินโคลนถล่ม ภัยจากแผ่นดินไหวและอาคารถล่ม รวมทั้งภัยจากคลื่นสึนามิ ก่อให้เกิดความเสียหายต่อชีวิตและทรัพย์สิน ทั้งของประชาชนและของรัฐ

ตามพระราชบัญญัติป้องกันและบรรเทาสาธารณภัย พ.ศ.๒๕๕๐ มาตรา ๑๕ ให้ผู้ว่าราชการจังหวัดเป็นผู้อำนวยการจังหวัด รับผิดชอบในการป้องกันและบรรเทาสาธารณภัยในเขตจังหวัด โดยมีอำนาจหน้าที่ (๑) จัดทำแผนการป้องกันและบรรเทาสาธารณภัยจังหวัด ซึ่งต้องสอดคล้องกับแผนการป้องกันและบรรเทาสาธารณภัยแห่งชาติ (๒) กำกับดูแลการฝึกอบรมอาสาสมัครขององค์กรปกครองส่วนท้องถิ่น (๓) กำกับดูแลองค์กรปกครองส่วนท้องถิ่นให้จัดให้มีวัสดุอุปกรณ์ เครื่องมือเครื่องใช้ยานพาหนะ และสิ่งอื่น เพื่อใช้ในการป้องกันและบรรเทาสาธารณภัยตามที่กำหนด ในแผนการป้องกันและบรรเทาสาธารณภัยจังหวัด(๔) ดำเนินการให้หน่วยงานของรัฐและองค์กรปกครองส่วนท้องถิ่นให้การสงเคราะห์เบื้องต้นแก่ผู้ประสบภัย หรือผู้ได้รับอันตรายหรือเสียหายจากสาธารณภัยรวมตลอดทั้งการรักษาความสงบเรียบร้อยและการปฏิบัติการใดๆ ในการป้องกันและบรรเทาสาธารณภัย (๕) สนับสนุนและให้ความช่วยเหลือแก่องค์กรปกครองส่วนท้องถิ่นในการป้องกันและบรรเทาสาธารณภัย

ดังนั้น ในการจัดการความเสี่ยงจากสาธารณภัยจังหวัดภูเก็ต ได้เตรียมความพร้อมและวางแนวทางในการจัดการความเสี่ยงจากสาธารณภัยในเขตพื้นที่จังหวัด ให้เหมาะสมกับสภาพพื้นที่และสาธารณภัยที่เกิดขึ้น โดยใช้ยุทธศาสตร์การจัดการความเสี่ยงจากสาธารณภัยและ กลยุทธ์ตามแผนการป้องกันและบรรเทาสาธารณภัยแห่งชาติ พ.ศ.๒๕๕๘ ในการจัดการความเสี่ยงจากสาธารณภัยที่เกิดขึ้นอย่างเป็นระบบ ตอบสนองต่อการบริหารจัดการสาธารณภัยตั้งแต่ระยะก่อนเกิดภัย ขณะเกิดภัยและหลังเกิดภัยได้อย่างมีประสิทธิภาพและเป็นแนวทางในการปฏิบัติงานของหน่วยงานต่างๆ ดังนี้

เป้าประสงค์

(๑) เพื่อหลีกเลี่ยงภัยอันตรายและลดผลกระทบที่อาจเกิดขึ้น โดยการลดความเปราะบางและความล่อแหลมพร้อมทั้งการเพิ่มขีดความสามารถในการเตรียมพร้อมภัยที่เพิ่มขึ้น

(๒) เพื่อให้มีมาตรการป้องกัน การลดผลกระทบและการเตรียมความพร้อมที่มีประสิทธิภาพ

กลยุทธ์ที่ ๑ สร้างระบบการประเมินความเสี่ยงจากสาธารณภัยให้มีมาตรฐาน

กลยุทธ์ที่ ๒ พัฒนามาตรการลดความเสี่ยงจากสาธารณภัย

กลยุทธ์ที่ ๓ ส่งเสริมให้ทุกภาคส่วนและทุกระดับสร้างแนวปฏิบัติในการลดความเสี่ยง

เป้าประสงค์

(๑) เพื่อให้การจัดการสาธารณภัยในภาวะฉุกเฉินเป็นไปอย่างมีระบบ เป็นเอกภาพ และบูรณาการความร่วมมือกับทุกภาคส่วนให้เกิดประสิทธิภาพและประสิทธิผล

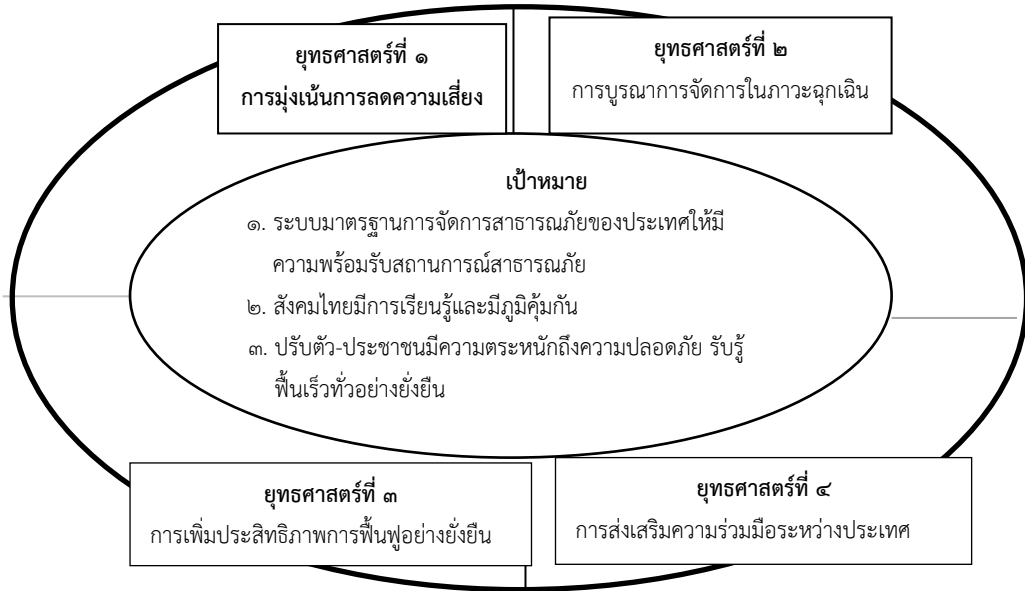
(๒) เพื่อให้ผู้ประสบภัยได้รับความช่วยเหลือบรรเทาทุกข์อย่างรวดเร็วทั่วถึงและทันเหตุการณ์

(๓) เพื่อรักษาชีวิตและทรัพย์สินของประชาชนที่ได้รับผลกระทบจากสาธารณภัยให้สูญเสียน้อยที่สุด

กลยุทธ์ที่ ๑ สร้างมาตรฐานการจัดการในภาวะฉุกเฉิน

กลยุทธ์ที่ ๒ เครื่องมือสนับสนุนการเผชิญเหตุ/พัฒนาระบบ

กลยุทธ์ที่ ๓ เสริมสร้างระบบและแนวปฏิบัติในการบรรเทาทุกข์



เป้าประสงค์

(๑) เพื่อฟื้นฟูให้ผู้ประสบภัยได้รับการสังเคราะห์ช่วยเหลืออย่างรวดเร็ว ทั่วถึงต่อเนื่อง เป็นธรรม และสามารถกลับไปดำรงชีวิตได้ตามปกติ

(๒) เพื่อให้พื้นที่ประสบภัยได้รับการฟื้นฟูและบูรณะให้กลับคืนสู่สภาวะปกติ หรือดีกว่าเดิม

กลยุทธ์ที่ ๑ พัฒนาระบบการประเมินความต้องการภายหลังเหตุการณ์สาธารณภัย (Post-Disaster Need Assessment :PDNA)

กลยุทธ์ที่ ๒ พัฒนาระบบปฏิบัติการและบริหารจัดการด้านการฟื้นฟู

กลยุทธ์ที่ ๓ เสริมสร้างแนวทางการฟื้นฟูที่ดีกว่าและปลอดภัยกว่าเดิม (Build Back Better and Safer)

เป้าประสงค์

(๑) เพื่อพัฒนาระบบและกลไกงานด้านสาธารณภัยร่วมกับหน่วยงาน และองค์กรความร่วมมือระหว่างประเทศ

(๒) เพื่อพัฒนาและเชื่อมโยงกับมาตรฐานงานด้านสาธารณภัยระดับภูมิภาค อนุภูมิภาคระหว่างภูมิภาค

กลยุทธ์ที่ ๑ พัฒนาระบบการประสานความช่วยเหลือด้านมนุษยธรรมที่มีเอกภาพ

กลยุทธ์ที่ ๒ ยกระดับมาตรฐานการปฏิบัติงานด้านมนุษยธรรม

กลยุทธ์ที่ ๓ เสริมสร้างการแลกเปลี่ยนเรียนรู้ด้านสาธารณภัยของประเทศ

กลยุทธ์ที่ ๔ ส่งเสริมบทบาทความเป็นประเทศแกนนำด้านการจัดการความเสี่ยงจากสาธารณภัย

แผนภาพที่ ๑.๑ : ยุทธศาสตร์การจัดการความเสี่ยงจากสาธารณภัยตามแผนการป้องกันและบรรเทาสาธารณภัยแห่งชาติ พ.ศ. ๒๕๕๘

๒.๑ ยุทธศาสตร์การจัดการความเสี่ยงจากสาธารณภัย

แผนการป้องกันและบรรเทาสาธารณภัยจังหวัดภูเก็ต พ.ศ. ๒๕๕๘ ฉบับนี้มุ่งตอบสนองต่อเป้าหมายการจัดการความเสี่ยงจากสาธารณภัยตามแผนการป้องกันและบรรเทาสาธารณภัยแห่งชาติ พ.ศ. ๒๕๕๘ (ตามแผนภาพที่ ๑.๑) เพื่อสร้างความเชื่อมั่นและความปลอดภัยในชีวิตและทรัพย์สินของประชาชนและของรัฐ โดยมีแนวทางในการดำเนินการตามยุทธศาสตร์ ดังนี้

ยุทธศาสตร์ที่ ๑ การมุ่งเน้นการลดความเสี่ยงจากสาธารณภัย

จังหวัดภูเก็ต ดำเนินการป้องกันและลดความเสี่ยงที่จะได้รับผลกระทบจากสาธารณภัยอย่างเป็นระบบ โดยการวิเคราะห์และจัดการกับปัจจัยที่เป็นสาเหตุและผลกระทบของสาธารณภัย เพื่อลดความถี่และความรุนแรงของผลกระทบของสาธารณภัย ลดปัจจัยที่ทำให้เกิดความแปรปรวนและเพิ่มศักยภาพของบุคคล ชุมชน และสังคมให้เข้มแข็งในการจัดการปัญหาในปัจจุบัน รวมถึงป้องกันความเสียหายที่อาจเกิดขึ้นในอนาคต

เป้าประสงค์

๑) เพื่อหลีกเลี่ยงภัยอันตรายและลดผลกระทบที่อาจเกิดขึ้น โดยการลดความแปรปรวนและความถี่ของความถี่ รวมทั้งการเพิ่มขีดความสามารถในการเตรียมพร้อมทั้งกับสาธารณภัยที่เกิดขึ้น

๒) เพื่อให้มีมาตรการป้องกัน การลดผลกระทบและการเตรียมความพร้อมที่มีประสิทธิภาพ

กลยุทธ์ที่ ๑ สร้างระบบการประเมินความเสี่ยงจากสาธารณภัยให้มีมาตรฐาน

สร้างระบบประเมินและตรวจวัดความเสี่ยงจากสาธารณภัย จังหวัดภูเก็ต จัดทำข้อมูลระบบสารสนเทศด้านการจัดการสาธารณภัยในพื้นที่จังหวัดให้สมบูรณ์ทันสมัย โดยอาศัยรวบรวมสถิติข้อมูลในพื้นที่ ทั้งด้านกายภาพและด้านสังคมมาวิเคราะห์และประเมินหาระดับและโอกาสของความเสี่ยงภัยที่จะเกิดขึ้นในพื้นที่ จัดเรียงลำดับความสำคัญ และปริมาณขีดความสามารถขององค์กร อาทิ สถิติการเกิดสาธารณภัย ข้อมูลพื้นฐานแผนที่เสี่ยงภัย จุดอันตราย จุดอพยพ หน่วยงาน ผู้เชี่ยวชาญ บุคคลสำคัญ เจ้าหน้าที่และเครือข่ายอาสาสมัคร อุปกรณ์เครื่องมือเครื่องใช้ด้านการป้องกันสาธารณภัย ข้อมูล สถานที่ แหล่งน้ำ เส้นทางคมนาคม และข้อมูลต้องสามารถเชื่อมต่อบริบทข้อมูลได้ระหว่างหน่วยงานที่เกี่ยวข้องทุกระดับ เพื่อสนับสนุนการประเมินความเสี่ยงจากสาธารณภัย ให้มีมาตรฐาน

กลยุทธ์ที่ ๒ พัฒนามาตรการลดความเสี่ยงจากสาธารณภัย

จังหวัดภูเก็ต พัฒนามาตรการลดความเสี่ยงจากสาธารณภัยในการป้องกันและลดผลกระทบจากสาธารณภัยในระยะก่อนเกิดภัย เพื่อมุ่งหวังที่จะขจัดและลดโอกาสที่จะเกิดสาธารณภัย โดยใช้มาตรการไม่ใช่โครงสร้างและใช้โครงสร้าง มาตรการไม่ใช่โครงสร้าง ได้แก่ การพัฒนาแผนหลักและแผนปฏิบัติการด้านการจัดการของทุกภัยอย่างต่อเนื่อง เสริมสร้างความเข้าใจ และความตระหนักเกี่ยวกับการป้องกันสาธารณภัย พัฒนาให้จังหวัดภูเก็ต เป็นคลังข้อมูลระดับจังหวัด เป็นศูนย์การเรียนรู้ สถานศึกษา ฝึกอบรม ฝึกซ้อม และพัฒนาบุคลากรผู้ปฏิบัติงานด้านการป้องกันและบรรเทาสาธารณภัยแก่หน่วยงาน และองค์กรเครือข่ายต่างๆ สำหรับมาตรการ ใช้โครงสร้าง ได้แก่ การก่อสร้างโครงสร้างด้านการป้องกันและบรรเทาสาธารณภัย การฟื้นฟูบูรณะแหล่งน้ำเพื่อป้องกันอุทกภัยและภัยแล้ง เป็นต้น

กลยุทธ์ที่ ๓ ส่งเสริมให้ทุกภาคส่วนและทุกระดับสร้างแนวปฏิบัติในการลดความเสี่ยง

การลดความเสี่ยงจากสาธารณภัย จำเป็นต้องได้รับความร่วมมือจากทุกภาคส่วน จังหวัดภูเก็ต จึงได้ดำเนินการวางแนวทางในการปฏิบัติในการส่งเสริมให้สังคมและชุมชนเข้ามามีส่วนร่วมในการเตรียมความพร้อมรับมือและลดความเสี่ยงจากสาธารณภัยเพื่อนำไปสู่การพัฒนาอย่างยั่งยืน โดยจัดทำแผนการป้องกันและบรรเทาสาธารณภัยระดับจังหวัด การฝึกการป้องกันและบรรเทาสาธารณภัยระดับจังหวัด และสนับสนุนกระบวนการจัดการภัยพิบัติและการฝึกฯ ของหน่วยงานทุกระดับ เพื่อสร้างความเข้มแข็งให้กับหน่วยงาน องค์กร และประชาชนในการป้องกันและบรรเทาสาธารณภัยระหว่างภาครัฐ ภาคเอกชน และประชาชน สนับสนุน และร่วมปรับปรุงแผนงานโครงการด้านการป้องกันและบรรเทา สาธารณภัยขององค์กรทุกระดับ เพื่อป้องกันและมิให้เกิดภัยเกิดซ้ำขึ้นอีก

ยุทธศาสตร์ที่ ๒ การบูรณาการการจัดการในภาวะฉุกเฉิน

จังหวัดภูเก็ต บริหารจัดการในสภาวะฉุกเฉินเป็นการเผชิญเหตุและจัดการสาธารณภัยในภาวะฉุกเฉินให้เป็นอย่างดีมีมาตรฐาน โดยการจัดระบบการจัดการทรัพยากร และภารกิจความรับผิดชอบ เพื่อเผชิญเหตุการณ์ฉุกเฉินที่เกิดขึ้นทุกรูปแบบได้อย่างมีประสิทธิภาพ รวมถึงลดความสูญเสียที่จะมีต่อชีวิตและทรัพย์สินของประชาชน ทรัพยากร สภาพแวดล้อม สังคม และประเทศให้มีผลกระทบน้อยที่สุด

เป้าประสงค์

- ๑) เพื่อให้การจัดการสาธารณภัยในภาวะฉุกเฉินเป็นไปอย่างมีระบบมีมาตรฐานเป็นเอกภาพและบูรณาการความร่วมมือกับทุกภาคส่วนให้เกิดประสิทธิภาพและประสิทธิผล
- ๒) เพื่อให้ผู้ประสบภัยได้รับความช่วยเหลือบรรเทาทุกข์อย่างรวดเร็ว ท้วถึง และทันต่อเหตุการณ์
- ๓) เพื่อลดความสูญเสียชีวิตและทรัพย์สินของประชาชนที่ได้รับผลกระทบจากสาธารณภัยให้น้อยที่สุด

กลยุทธ์ที่ ๑ สร้างมาตรฐานการจัดการในภาวะฉุกเฉิน

จังหวัดภูเก็ต ได้วางแนวทางในการปฏิบัติเมื่อเกิดสาธารณภัยขึ้นในเขตพื้นที่รับผิดชอบ โดยการจัดทำแผนปฏิบัติการในภาวะฉุกเฉิน จัดโครงสร้างองค์กรในภาวะฉุกเฉิน ระบบการควบคุม การสั่งการ และสร้างความรู้ ความเข้าใจแก่บุคลากรภายในองค์กร จัดเครื่องมืออุปกรณ์ การสื่อสาร การประชาสัมพันธ์ ระบบแจ้งเตือนภัย เครื่องจักรกลที่เหมาะสมกับสาธารณภัย ให้สามารถเข้าร่วม สนับสนุนการจัดการสาธารณภัยในภาวะฉุกเฉินกับหน่วยงานและหน่วยงานที่เกี่ยวข้องได้ทันที และสามารถปฏิบัติร่วมกันอย่างราบรื่นและมีประสิทธิภาพ

กลยุทธ์ที่ ๒ พัฒนาระบบ/เครื่องมือสนับสนุนการเผชิญเหตุ

จังหวัดภูเก็ต ได้กำหนดแนวทาง ในการพัฒนาระบบติดต่อสื่อสารในภาวะฉุกเฉิน บุคลากรผู้ปฏิบัติงาน อุปกรณ์การสื่อสาร ช่องทางการติดต่อสื่อสาร ให้เชื่อมโยงระบบ ได้ทั้งภายในและภายนอกหน่วยงานให้มีประสิทธิภาพ สามารถการแจ้งเตือนภัยได้ทุกอย่างถูกต้อง แม่นยำ การเผยแพร่ประชาสัมพันธ์ข้อมูลข่าวสาร และการพัฒนาบุคลากร เพื่อสนับสนุนการปฏิบัติงานร่วมกับกองอำนาจการ ป้องกันและบรรเทาสาธารณภัยกลางและกองอำนาจการป้องกันและบรรเทาสาธารณภัยทุกแห่งในพื้นที่ ในการกำกับดูแลและควบคุมพื้นที่ เพื่อลดความเสียหายที่เกิดขึ้นจากสาธารณภัยให้น้อยที่สุด

กลยุทธ์ที่ ๓ เสริมสร้างระบบและแนวปฏิบัติในการบรรเทาทุกข์

จังหวัดภูเก็ต กำหนดดำเนินการบรรเทาทุกข์และการปฏิบัติงานเพื่อบรรเทาความเดือดร้อนเบื้องต้นแก่ผู้ประสบภัยอย่างรวดเร็ว ต่อเนื่องและมีประสิทธิภาพ เพื่อให้ผู้ประสบภัยสามารถดำรงชีวิตประจำวันระหว่างเกิดภัยพิบัติกรณีฉุกเฉิน สนับสนุนการปฏิบัติงานของอำเภอและท้องถิ่นในเขตรับผิดชอบ ประเมินความเสียหายความต้องการความช่วยเหลือของผู้ประสบภัย เพื่อให้เกิดความรวดเร็ว และตรงตามความต้องการ จัดตั้งศูนย์รับบริจาคเงินและสิ่งของบรรเทาทุกข์ สนับสนุนเครื่องมืออุปกรณ์ รักษาความปลอดภัยในการจัดตั้งศูนย์พักพิงชั่วคราว ตลอดจนจรรยาบรรณข้อมูลในการปฏิบัติงานด้านช่วยเหลือผู้ประสบภัยอย่างถูกต้องและทันต่อเหตุการณ์

ยุทธศาสตร์ที่ ๓ การเพิ่มประสิทธิภาพการฟื้นฟูอย่างยั่งยืน

การฟื้นฟูภายหลังจากเกิดสาธารณภัยเมื่อภัยได้ยุติหรือผ่านพ้นไปแล้ว จังหวัด ภูเก็ต ดำเนินการปรับสภาพระบบสาธารณูปโภค การดำรงชีวิต และสภาวะวิถีความเป็นอยู่ของชุมชน ที่ประสบภัยให้กลับสู่สภาวะปกติ หรือพัฒนาให้ดียิ่งขึ้นและปลอดภัยกว่าเดิม (Build Back Better and Safer) รวมทั้งการซ่อมสร้าง (reconstruction) และการฟื้นฟูสภาพ (rehabilitation) เพื่อสร้างขวัญกำลังใจและความมั่นคงในอนาคต

เป้าประสงค์

๑) เพื่อฟื้นฟูให้ผู้ประสบภัยได้รับการสงเคราะห์ช่วยเหลืออย่างรวดเร็ว ทัวถึง ต่อเนื่อง เป็นธรรม และสามารถกลับไปดำรงชีวิตได้ตามปกติ

๒) เพื่อให้พื้นที่ประสบภัยได้รับการฟื้นฟูให้กลับคืนสู่สภาวะปกติ หรือให้ดีกว่าเดิมและปลอดภัย

กลยุทธ์ที่ ๑ พัฒนาระบบการประเมินความต้องการหลังเกิดสาธารณภัย

(Post Disaster Need Assessment : PDNA)

รวบรวมข้อมูลความเสียหายที่ได้รับผลกระทบจากสาธารณภัยในพื้นที่จังหวัด ทั้งในระดับชุมชน สังคม เศรษฐกิจ และสิ่งแวดล้อม เพื่อวางแผนและกำหนดแนวทางในการฟื้นฟูให้เหมาะสมตรงตามความต้องการของผู้ประสบภัยในการจัดเก็บข้อมูล สำรวจและประเมินความเสียหายทุกด้านอย่างละเอียด ทั้งด้านสาธารณูปโภคและสิ่งสาธารณประโยชน์ต่างๆ จนถึงระดับครัวเรือน เพื่อประโยชน์ในการช่วยเหลือและจัดทำฐานข้อมูลความเสียหาย

กลยุทธ์ที่ ๒ พัฒนาระบบปฏิบัติการและบริหารจัดการด้านการฟื้นฟู

บริหารจัดการด้านการฟื้นฟูหลังจากเกิดสาธารณภัย จำเป็นต้องดำเนินการทั้งด้านสุขภาพอนามัยของผู้ประสบภัยและสถานภาพสังคม โครงสร้างพื้นฐานต่างๆ ที่ได้รับความเสียหาย ตลอดจนสิ่งแวดล้อมที่ส่งผลกระทบต่อชุมชน

กลยุทธ์ที่ ๓ เสริมสร้างแนวทางการฟื้นฟูที่ดีกว่าและปลอดภัยกว่าเดิม

(Build Back Better and Safer)

จังหวัดภูเก็ต สนับสนุนให้ชุมชนมีการวางแผนและพัฒนาศักยภาพในการฟื้นฟูความเสียหายที่ได้รับจากสาธารณภัย ส่งเสริมความรู้และความเข้าใจในการจัดการความเสี่ยงจากสาธารณภัยชุมชน โดยการจัดทำแผนฝึกซ้อมแผนการป้องกันและบรรเทาสาธารณภัยให้เหมาะสมกับพื้นที่เสี่ยงภัยและสร้างที่อยู่อาศัยที่แข็งแรงทนทาน สนับสนุนการดำเนินการฟื้นฟูด้านโครงสร้างพื้นฐานด้านแหล่งน้ำและด้านทรัพยากรธรรมชาติร่วมกับหน่วยงานที่เกี่ยวข้อง

ยุทธศาสตร์ที่ ๔ การส่งเสริมความร่วมมือระหว่างประเทศในการจัดการความเสี่ยงจากสาธารณภัย

เป็นการพัฒนาศักยภาพการจัดการความเสี่ยงจากสาธารณภัยของประเทศให้ได้มาตรฐานตามหลักสากล โดยการจัดระบบและกลไกในการประสานความร่วมมือระหว่างประเทศให้มีประสิทธิภาพ ซึ่งการจัดการความเสี่ยงจากสาธารณภัยของประเทศจำเป็นต้องได้รับความร่วมมือจากทุกภาคส่วน ทั้งในประเทศและต่างประเทศ โดยคำนึงถึงระเบียบ กฎหมาย แนวทางปฏิบัติ การให้ความช่วยเหลือด้านมนุษยธรรม และประเพณีปฏิบัติให้สอดคล้องกับกรอบความร่วมมือระหว่างประเทศเป็นสำคัญ

เป้าประสงค์

๑) เพื่อพัฒนาระบบและกลไกงานด้านสาธารณภัยร่วมกับหน่วยงาน และองค์กร ความร่วมมือระหว่างประเทศ

๒) เพื่อพัฒนาและเชื่อมโยงกับมาตรฐานงานด้านสาธารณภัยระดับภูมิภาค อนุภูมิภาค และระหว่างภูมิภาค

กลยุทธ์ที่ ๑ พัฒนาระบบการประสานความช่วยเหลือด้านมนุษยธรรมที่มีเอกภาพ

จังหวัดภูเก็ต สนับสนุนแนวทางปฏิบัติ “การรับ” และ “การให้” ความช่วยเหลือด้านมนุษยธรรมจากต่างประเทศของหน่วยงานและองค์กรทุกระดับ ประสานและอำนวยความสะดวกให้กับเจ้าหน้าที่ผู้ปฏิบัติงาน ผู้เชี่ยวชาญ จัดเตรียมบุคลากร เครื่องมืออุปกรณ์ เพื่อให้ความช่วยเหลือหากได้รับการร้องขอ เมื่อเกิดสาธารณภัยร้ายแรง

กลยุทธ์ที่ ๒ ยกระดับมาตรฐานการปฏิบัติงานด้านมนุษยธรรม

จังหวัดภูเก็ต สนับสนุนมาตรฐานการปฏิบัติงาน ด้านมนุษยธรรมที่เป็นไปตามระเบียบกฎหมาย และกรอบแนวทางประสานงานของประเทศ ส่งเสริมและสนับสนุนการพัฒนาบุคลากรภายในองค์กร ให้มีความรู้ ความสามารถ ในการให้ความช่วยเหลือด้านมนุษยธรรมในด้านที่เกี่ยวข้อง อาทิ ด้านสุขภาพอนามัย ด้านโลจิสติกส์ ด้านการบริหารจัดการศูนย์พักพิงชั่วคราวด้านน้ำและสุขภาพิบาลด้านการสื่อสารในภาวะฉุกเฉิน ดันการปรับปรุงมาตรฐานการปฏิบัติงานให้เป็นไปตามหลักสากลเป็นต้น

กลยุทธ์ที่ ๓ เสริมสร้างการแลกเปลี่ยนเรียนรู้ด้านสาธารณสุขของประเทศ

จังหวัดภูเก็ต พัฒนาการจัดทำแผนข้อมูลสาธารณสุขในพื้นที่อำเภอให้ถูกต้อง สมบูรณ์และทันสมัย เพื่อเป็นคลังข้อมูลสาธารณสุขที่สามารถเชื่อมโยงกับหน่วยงานที่เกี่ยวข้องเป็นองค์ความรู้สู่สาธารณะ สามารถนำข้อมูลไปใช้ประโยชน์ในการวางแผนและตัดสินใจในการจัดทำงบประมาณโครงการที่เกี่ยวกับการป้องกันและบรรเทาสาธารณสุข

กลยุทธ์ที่ ๔ ส่งเสริมบทบาทความเป็นประเทศแกนนำด้านการจัดการความเสี่ยงจากสาธารณสุข

จังหวัดภูเก็ต สนับสนุนการสร้างความเป็นเลิศ ทางวิชาการและด้านปฏิบัติการของประเทศ ร่วมพัฒนาบทบาทการเป็นแกนนำด้านการจัดการความเสี่ยงจากสาธารณสุข โดยส่งเสริมให้บุคลากร ได้รับการพัฒนาการปฏิบัติงานด้านการค้นหาและกักกันทั้งภายในและภายนอกประเทศ

ทั้งนี้ การส่งเสริมความร่วมมือในการจัดการความเสี่ยงสาธารณสุขของกลุ่มจังหวัดภาคใต้ฝั่งอันดามันเป็นสิ่งจำเป็น เนื่องจากสภาพทางภูมิศาสตร์ของกลุ่มจังหวัดภาคใต้ฝั่งอันดามัน มีพื้นที่ทอดเป็นแนวยาวตามชายฝั่งทะเลอันดามันทางทิศตะวันตกของประเทศ มีที่ราบชายฝั่งทะเลทางด้านทิศตะวันตก มีหมู่เกาะใหญ่-น้อยเป็นเกาะบริวาร ขณะเดียวกันภูมิอากาศของจังหวัดภูเก็ตมีลักษณะเป็นแบบเขตร้อนชื้น อยู่ในเขตอิทธิพลลมมรสุมตะวันตกเฉียงใต้และตะวันออกเฉียงเหนือจึงมีอากาศร้อนชื้นตลอดทั้งปี และมีเพียงแค่ ๒ ฤดูเท่านั้น คือ ฤดูฝน ซึ่งได้รับอิทธิพลมาจากลมมรสุมตะวันตกเฉียงใต้ ตั้งแต่เดือนพฤษภาคม – พฤศจิกายน (๗ เดือน) และฤดูร้อนซึ่งได้รับอิทธิพลจากลมมรสุมตะวันออกเฉียงเหนือ เริ่มตั้งแต่เดือนธันวาคม – เมษายน (๕ เดือน) จึงทำให้กลุ่มจังหวัดภาคใต้ฝั่งอันดามันเผชิญกับสาธารณสุขที่คล้ายคลึงได้ ได้แก่ อุทกภัย วาตภัย ภัยจากคลื่นสึนามิ และภัยจากการคมนาคมทางทะเล

เพื่อเป็นการสร้างความเชื่อมั่นให้กับในความปลอดภัยให้กับประชาชนและนักท่องเที่ยวจึงจำเป็นต้องเตรียมความพร้อมของชุมชนในพื้นที่รับมือกับภัยพิบัติ การจัดตั้งศูนย์กักกันทางทะเลโดยมีศูนย์ป้องกันและบรรเทาสาธารณสุขเขต ๑๘ ภูเก็ต เป็นหน่วยกลางบริหารจัดการสาธารณสุข เครื่องมือ อุปกรณ์ในการกักกันทางทะเล และอาคารหลบภัยให้กับกลุ่มจังหวัดภาคใต้ฝั่งอันดามัน

๒.๒ แหล่งที่มาของงบประมาณ

งบประมาณในการจัดการความเสี่ยงจากสาธารณสุขของจังหวัดภูเก็ต มี ๒ แหล่งงบประมาณ ได้แก่

(๑) งบประมาณรายจ่ายประจำปี (งบรายจ่ายประจำปีขององค์กรปกครองส่วนท้องถิ่น/จังหวัดและกลุ่มจังหวัด (Area)/ส่วนราชการจังหวัด (Function))

(๒) งบประมาณอื่นๆ (งบกลางขององค์กรปกครองส่วนท้องถิ่น หรืองบกลางรัฐบาล) โดยมีแนวทางดังนี้

๒.๒.๑ งบประมาณรายจ่ายประจำปี ได้แก่

งบประมาณ	สาระสำคัญ
<p>(๑) องค์กรปกครองส่วนท้องถิ่น (องค์การบริหารส่วนจังหวัด/เทศบาลนครภูเก็ต และเทศบาลตำบลทุกแห่ง/องค์การบริหารส่วนตำบลทุกแห่ง)</p>	<p>(๑.๑) ให้องค์กรปกครองส่วนท้องถิ่นตั้งงบประมาณรายจ่ายประจำปีในการป้องกันและบรรเทาสาธารณภัยในเขตพื้นที่ของตน เพื่อใช้ดำเนินการตั้งแต่ระยะก่อนเกิด ขณะเกิด และหลังเกิดสาธารณภัย โดยเฉพาะงบประมาณเพื่อให้ความช่วยเหลือและบรรเทาความเดือดร้อนที่เกิดขึ้น เฉพาะหน้าและระยะยาว เช่น การอพยพ การจัดการศูนย์พักพิงชั่วคราว การสงเคราะห์ช่วยเหลือผู้ประสบภัย การสาธารณสุข การสื่อสาร การรักษา ความสงบเรียบร้อยและการสาธารณสุขปโภค เป็นต้น</p> <p>(๑.๒) ให้องค์กรปกครองส่วนท้องถิ่นสนับสนุนงบประมาณเพื่อการป้องกันและบรรเทาสาธารณภัยในพื้นที่ของตนให้เป็นไปตามแผนการป้องกันและบรรเทาสาธารณภัยจังหวัด ซึ่งกำหนดให้มีแผนและขั้นตอนขององค์กรปกครองส่วนท้องถิ่นในการจัดทรวัดอุปกรณ์ เครื่องมือ เครื่องใช้ และยานพาหนะ พร้อมทั้งจัดให้มีเครื่องหมายสัญญาณ หรือสิ่งอื่นใดในการแจ้ง ให้ประชาชนได้ทราบถึงการเกิดหรือคาดว่าจะเกิดสาธารณภัย</p> <p>(๑.๓) ให้มีการตั้งงบประมาณในการป้องกันและบรรเทาสาธารณภัยในเขตท้องถิ่นของตนตามกรอบแนวทางตามกฎหมายที่เกี่ยวข้อง ได้แก่</p> <p>(๑.๓.๑) พระราชบัญญัติสภาตำบลและองค์การบริหารส่วนตำบล พ.ศ.๒๕๓๗ และที่แก้ไขเพิ่มเติม มาตรา ๖๗ ภายใต้บังคับแห่งกฎหมาย องค์การบริหารส่วนตำบลมีหน้าที่ต้องทำในเขตองค์การบริหารส่วนตำบล (๔) ป้องกันและบรรเทาสาธารณภัย</p> <p>(๑.๓.๒) พระราชบัญญัติเทศบาล พ.ศ. ๒๔๙๖และที่แก้ไขเพิ่มเติม มาตรา ๕๐ ภายใต้บังคับแห่งกฎหมาย เทศบาลตำบลมีหน้าที่ต้องทำในเขตเทศบาล (๑) รักษาความสงบเรียบร้อยของประชาชน มาตรา ๕๓ ภายใต้บังคับแห่งกฎหมาย เทศบาลเมืองมีหน้าที่ต้องทำในเขตเทศบาล (๑) กิจการตามที่ระบุไว้ในมาตรา ๕๐ มาตรา ๕๖ ภายใต้บังคับแห่งกฎหมาย เทศบาลนครมีหน้าที่ต้องทำในเขตเทศบาล (๑) กิจการตามที่ระบุไว้ในมาตรา ๕๓</p> <p>(๑.๓.๓) พระราชบัญญัติองค์การบริหารส่วนจังหวัด พ.ศ. ๒๕๔๐ และที่แก้ไขเพิ่มเติม มาตรา ๔๕ องค์การบริหารส่วนจังหวัดมีอำนาจหน้าที่ดำเนินการกิจการภายในเขตองค์การบริหารส่วนจังหวัด (๘) จัดทำกิจกรรมใด ๆ อันเป็นอำนาจหน้าที่ของราชการส่วนท้องถิ่นอื่นที่อยู่ในเขตองค์การบริหารส่วนจังหวัดและกิจการนั้นเป็นการสมควรให้ราชการ ส่วนท้องถิ่นอื่นร่วมกันดำเนินการ หรือให้องค์การบริหารส่วนจังหวัด จัดทำ ทั้งนี้ ตามที่กำหนดในกฎกระทรวง</p>

งบประมาณ	สาระสำคัญ
<p>(๑) องค์กรปกครองส่วนท้องถิ่น (องค์การบริหารส่วนจังหวัด/เทศบาลนครภูเก็ต และเทศบาลตำบลทุกแห่ง/องค์การบริหารส่วนตำบลทุกแห่ง)</p>	<p>(๑.๓.๔) พระราชบัญญัติกำหนดแผนและขั้นตอนการกระจายอำนาจให้แก่องค์กรปกครองส่วนท้องถิ่น พ.ศ. ๒๕๔๒</p> <p>มาตรา ๑๖ ให้เทศบาล เมืองพัทยา และองค์การบริหาร ส่วนตำบล มีอำนาจและหน้าที่ในการจัดระบบการบริการสาธารณะ เพื่อประโยชน์ของประชาชนในท้องถิ่นของตนเอง (๒๙) การป้องกันและบรรเทาสาธารณภัย</p> <p>มาตรา ๑๗ ภายใต้บังคับมาตรา ๑๖ ให้องค์การบริหาร ส่วนจังหวัดมีอำนาจหน้าที่ในการจัดระบบการบริการสาธารณะเพื่อประโยชน์ของประชาชนในท้องถิ่นของตน(๒๒)การป้องกันและบรรเทาสาธารณภัย</p> <p>- ประกาศคณะกรรมการการกระจายอำนาจให้แก่องค์กรปกครองส่วนท้องถิ่น เรื่องกำหนดอำนาจและหน้าที่ในการจัดระบบการบริการสาธารณะขององค์การบริหารส่วนจังหวัด</p> <p>ประกาศคณะกรรมการการกระจายอำนาจให้แก่องค์กรปกครองส่วนท้องถิ่น เรื่อง หลักเกณฑ์การสนับสนุนขององค์การบริหาร ส่วนจังหวัด เทศบาล และองค์การบริหารส่วนตำบลในการให้บริการสาธารณะ</p> <p>(๑.๓.๕) ระเบียบกระทรวงมหาดไทยว่าด้วยวิธีการงบประมาณขององค์กรปกครองส่วนท้องถิ่น พ.ศ. ๒๕๔๑ และที่แก้ไขเพิ่มเติม</p> <p>- อาศัยอำนาจตามข้อ ๖ จึงกำหนดหลักเกณฑ์ว่าด้วยการตั้งงบประมาณเพื่อการช่วยเหลือประชาชนตามอำนาจหน้าที่ขององค์การบริหารส่วนจังหวัด เทศบาลและองค์การบริหารส่วนตำบล พ.ศ.๒๕๔๓</p>
<p>(๒) จังหวัดและกลุ่มจังหวัด (Area)</p>	<p>(๒.๑) ให้จังหวัดตั้งงบประมาณสำหรับการป้องกันและบรรเทาสาธารณภัยจากสำนักงบประมาณตามพระราชกฤษฎีกาว่าด้วยการบริหารงานจังหวัดและกลุ่มจังหวัดแบบบูรณาการ พ.ศ. ๒๕๕๑ โดยการจัดทำแผนพัฒนาจังหวัด แผนพัฒนากลุ่มจังหวัด แผนปฏิบัติการประจำปีของจังหวัด แผนปฏิบัติการประจำปีของกลุ่มจังหวัด และคำขอ งบประมาณของจังหวัดและกลุ่มจังหวัดตามกฎหมายว่าด้วยวิธีการงบประมาณ เพื่อให้จังหวัดและกลุ่มจังหวัดได้มีส่วนร่วมรับผิดชอบในการป้องกันและบรรเทาสาธารณภัย ในเขตพื้นที่รับผิดชอบ</p> <p>(๒.๒) ให้จังหวัดขอตั้งงบประมาณและขอรับการจัดสรรงบประมาณจากรัฐบาลเพื่อการป้องกันและบรรเทาสาธารณภัยได้อีกแนวทางหนึ่ง</p>
<p>(๓) ส่วนราชการจังหวัด (Function)</p>	<p>- ให้นำหน่วยงานต่างๆ ขอตั้งงบประมาณรายจ่ายประจำปี เพื่อดำเนินงานด้านการป้องกันและบรรเทาสาธารณภัย ตามภารกิจของหน่วยงานที่ดำเนินการรองรับยุทธศาสตร์ตามที่กำหนดไว้ในแผนการป้องกันและบรรเทาสาธารณภัยจังหวัด</p>

๒.๒.๒ งบประมาณอื่นๆ ได้แก่ งบกลางขององค์กรปกครองส่วนท้องถิ่น โดยมีแนวทางดังนี้

งบกลาง	สาระสำคัญ
<p>(๑) องค์กรปกครองส่วนท้องถิ่น (องค์การบริหารส่วนจังหวัด/เทศบาลนครภูเก็ต เทศบาลเมือง และเทศบาลตำบลทุกแห่ง/ องค์การบริหารส่วนตำบลทุกแห่ง)</p>	<p>(๑.๑) ก่อนเกิดภัย : ให้องค์กรปกครองส่วนท้องถิ่นตั้งงบกลาง ประเภทเงินสำรองจ่ายให้เพียงพอต่อการเผชิญเหตุสาธารณภัยที่อาจจะเกิดขึ้น</p> <p>(๑.๒) ขณะเกิดภัย : ให้องค์กรปกครองส่วนท้องถิ่นนำเงินงบประมาณที่ได้เตรียมไว้ ไปใช้จ่ายเพื่อบรรเทา/ช่วยเหลือความเดือดร้อนของประชาชน ที่ประสบสาธารณภัยเป็นลำดับแรก ทั้งนี้ หากงบประมาณไม่เพียงพอให้ออนเงินงบประมาณเหลือจ่ายหรืองบประมาณในแผนงาน/โครงการอื่นที่ยังไม่มีความจำเป็นเร่งด่วนที่ต้องใช้จ่ายไปตั้งเป็นงบประมาณสำหรับ จ่ายเพิ่มเติมได้ตามระเบียบกระทรวงมหาดไทยว่าด้วยวิธีการงบประมาณขององค์กรปกครองส่วนท้องถิ่น พ.ศ. ๒๕๔๑ และที่แก้ไขเพิ่มเติม</p>

(๒.๓) เงินอุดหนุนราชการ ตามระเบียบกระทรวงการคลังว่าด้วยเงินอุดหนุนราชการเพื่อช่วยเหลือผู้ประสบภัยพิบัติกรณีฉุกเฉิน

๒.๓.๑ เมื่อคาดหมายว่าจะเกิดภัยพิบัติกรณีฉุกเฉินขึ้นในเวลาอันใกล้ และจำเป็นต้องรีบดำเนินการโดยฉับพลันให้ใช้งบในเชิงป้องกันหรือยับยั้งภัยพิบัติกรณีฉุกเฉินนั้นได้ โดยไม่ต้องประกาศเขตการให้ความช่วยเหลือผู้ประสบภัยพิบัติกรณีฉุกเฉิน

๒.๓.๒ เมื่อเกิดภัยพิบัติขึ้นในพื้นที่ใด ให้จังหวัดใช้วงเงินอุดหนุนราชการเพื่อช่วยเหลือผู้ประสบภัยพิบัติในกรณีฉุกเฉินให้ถูกต้องตามวิธีการและหลักเกณฑ์ที่กำหนด โดยมีผู้รับผิดชอบ ดังนี้

(๑) คณะกรรมการให้ความช่วยเหลือผู้ประสบภัยพิบัติอำเภอ (ก.ช.ภ.อ.) มีหน้าที่ สํารวจความเสียหายจากสาธารณภัยในเขตพื้นที่อำเภอ เพื่อพิจารณาให้ความช่วยเหลือสงเคราะห์ผู้ประสบภัย

(๒) คณะกรรมการให้ความช่วยเหลือผู้ประสบภัยพิบัติจังหวัด (ก.ช.ภ.จ.) มีหน้าที่ สํารวจความเสียหายที่เกิดขึ้นภายในจังหวัด เพื่อพิจารณาให้ความช่วยเหลือผู้ประสบภัย

ในกรณีที่ความเสียหายมีมูลค่ามากกว่าวงเงินที่ผู้ว่าราชการจังหวัดมีอำนาจอนุมัติ ให้ส่งเรื่องให้กองอำนวยการป้องกันและบรรเทาสาธารณภัยกลางประกาศดำเนินการให้ความช่วยเหลือผู้ประสบภัยจากวงเงินงบกลาง รายการเงินสำรองจ่าย เพื่อกรณีฉุกเฉิน ตามขั้นตอนทางกฎหมายต่อไป



แผนภาพที่ ๑.๒ : แหล่งที่มาและวิธีการงบประมาณในการจัดการความเสี่ยงจากสาธารณภัยของจังหวัดภูเก็ต

บทที่ ๓

หลักการจัดการสาธารณสุข

๓.๑ ขอบเขตสาธารณสุข

ขอบเขตสาธารณสุข ตามแผนการป้องกันและบรรเทาสาธารณสุขแห่งชาติ พ.ศ.๒๕๕๘ ให้เป็นไปตาม “สาธารณสุข” มาตรา ๔ แห่งพระราชบัญญัติป้องกันและบรรเทาสาธารณสุข พ.ศ.๒๕๕๐ ดังนี้

“อัคคีภัย วาตภัย อุทกภัย ภัยแล้ง โรคระบาดในมนุษย์ โรคระบาดสัตว์ โรคระบาดสัตว์น้ำ การระบาดของศัตรูพืช ตลอดจนภัยอื่นๆ อันมีผลกระทบต่อสาธารณสุข ไม่ว่าจะเกิดจากธรรมชาติ มีผู้ทำให้เกิดขึ้น อุบัติเหตุ หรือเหตุอื่นใด ซึ่งก่อให้เกิดอันตรายแก่ชีวิต ร่างการของประชาชน หรือความเสียหายแก่ทรัพย์สินของประชาชน หรือของรัฐ และให้หมายรวมถึงภัยทางอากาศ และการก่อวินาศกรรมด้วย”

๓.๒ ระดับการจัดการสาธารณสุข

ระดับการจัดการสาธารณสุขในประเทศไทย แบ่งเป็น ๔ ระดับ ทั้งนี้ ขึ้นกับพื้นที่ ประชากร ความซับซ้อนหรือความสามารถในการจัดการสาธารณสุข ตลอดจนศักยภาพด้านทรัพยากร ที่ผู้มีอำนาจตามกฎหมายใช้ดุลยพินิจในการตัดสินใจเกี่ยวกับความสามารถในการเข้าควบคุมสถานการณ์เป็นหลัก ดังนี้

ระดับ	การจัดการ	ผู้มีอำนาจตามกฎหมาย
๑	สาธารณสุขขนาดเล็ก	ผู้อำนวยการอำเภอ ผู้อำนวยการท้องถิ่น ควบคุม และสั่งการ
๒	สาธารณสุขขนาดกลาง	ผู้อำนวยการจังหวัด ควบคุมและสั่งการ
๓	สาธารณสุขขนาดใหญ่	ผู้อำนวยการป้องกันและบรรเทาสาธารณสุขแห่งชาติ ควบคุม สั่งการ และบัญชาการ
๔	สาธารณสุขร้ายแรง อย่างยิ่ง	นายกรัฐมนตรีหรือรองนายกรัฐมนตรีที่นายกรัฐมนตรีมอบหมาย ควบคุม สถานการณ์

๓.๓ บทบาทหน้าที่หน่วยงานระดับจังหวัด

หน่วยงาน	บทบาทหน้าที่
๑. สำนักงานรัฐมนตรี ๑.๑ สำนักงานประชาสัมพันธ์ จังหวัดภูเก็ต	☆ ● บริหารจัดการการประชาสัมพันธ์และการจัดการข่าวสารตั้งแต่ภาวะปกติ ขณะเกิดภัย และ หลังเกิดภัย
๑.๒ สถานีวิทยุกระจายเสียง แห่งประเทศไทยจังหวัดภูเก็ต	□ ● ประสานขอรับทราบข้อมูลจากประชาสัมพันธ์จังหวัดภูเก็ตเพื่อสื่อสารให้ประชาชนทราบ ผ่านทางสื่อของหน่วยงานเป็นระยะ
๑.๓ สถานีวิทยุโทรทัศน์แห่ง ประเทศไทยช่อง ๑๑ ภูเก็ต	□ ● ประสานขอรับทราบข้อมูลจากประชาสัมพันธ์จังหวัดภูเก็ตเพื่อสื่อสารให้ประชาชนทราบ ผ่านทางสื่อของหน่วยงานเป็นระยะ
๒. กระทรวงกลาโหม ๒.๑ ทพเรือภาคที่ ๓ ๒.๒ ศรชล ๒.๓ ศูนย์บรรเทาสาธารณภัย ทพเรือภาคที่ ๓	☆ ● สนับสนุนภารกิจของจังหวัดภูเก็ตในการป้องกันและแก้ไขปัญหาจากภัยพิบัติตามมาตรา ๘ (๓) แห่งพระราชบัญญัติจัดระเบียบราชการกระทรวงกลาโหม พ.ศ. ๒๕๕๑ △ ● แจ้งเตือนกองอำนาจการป้องกันและบรรเทาสาธารณภัยจังหวัดภูเก็ตและหน่วยงานพล เรือในพื้นที่เสี่ยงภัยกรณีคาดว่าจะเกิดภัยจากการสู้รบหรือภัยทางอากาศ
๓. กระทรวงการท่องเที่ยวและกีฬา สำนักงานท่องเที่ยวและกีฬา จังหวัดภูเก็ต	△ ● เผยแพร่ความรู้ด้านความปลอดภัยเมื่อเกิดสาธารณภัยต่างๆแก่นักท่องเที่ยวและผู้ประกอบ อุตสาหกรรมท่องเที่ยว △ ● กำหนดมาตรการดูแลสถานที่ท่องเที่ยวให้มีความปลอดภัย ○ ● พื้นที่แหล่งท่องเที่ยวที่ได้รับผลกระทบจากสาธารณภัย
๔. กระทรวงการพัฒนาสังคมและ ความมั่นคงของมนุษย์ สำนักงานพัฒนาสังคมและความ มั่นคงของมนุษย์จังหวัดภูเก็ต	△ ● เสริมสร้างเครือข่ายด้านการพัฒนาสังคมและสวัสดิการสังคมให้เป็นกลไกเสริมในการทำงาน ป้องกันสาธารณภัยในระดับชุมชนรากฐาน ○ ● สนับสนุนด้านสังคมสงเคราะห์แก่ผู้ประสบภัยและดูแลช่วยเหลือเด็กกำพร้า คนพิการ และ ผู้สูงอายุ ในพื้นที่ประสบภัย ○ ● วางแผนและฟื้นฟูด้านสังคมและจิตใจให้แก่ผู้ประสบภัยและผู้ประสบปัญหาทางสังคม ○ ● สนับสนุนกิจกรรมด้านสังคมสงเคราะห์ เพื่อฟื้นฟูภายในศูนย์พักพิงชั่วคราว □ ● รับผิดชอบในการเตรียมการและบริหารจัดการศูนย์พักพิงชั่วคราว
๕. กระทรวงเกษตรและสหกรณ์ ๕.๑ สำนักงานเกษตรจังหวัด ภูเก็ต	△ ● จัดทำฐานข้อมูลพื้นที่เกษตรกรรมที่เป็นพื้นที่เสี่ยงภัยและพื้นที่ที่เกิดภัยในอดีต △ ● วางแผนและมาตรการในการป้องกันและแก้ไขปัญหาภัยพิบัติด้านการเกษตร △ ● พัฒนาพื้นที่เกษตรกรรมเพื่อลดความเสี่ยงจากสาธารณภัย △ ● ติดตามสถานการณ์ภัยและแจ้งเกษตรกรเพื่อเตรียมพร้อมรับสถานการณ์ ○ ● สำรองและประเมินความเสียหายด้านการเกษตร เพื่อให้การช่วยเหลือตามระเบียบของทาง ราชการ ○ ● ปรับปรุง ฟื้นฟู พื้นที่เกษตรกรรมที่ได้รับความเสียหายจากสาธารณภัย เพื่อให้เกษตรกร สามารถประกอบอาชีพได้

หมายเหตุ: △ = ลดความเสี่ยง □ = ภาวะฉุกเฉิน ○ = พื้นที่ ☆ = ทั้ง 3 ด้าน

หน่วยงาน	บทบาทหน้าที่
๕.๒ สำนักงานปศุสัตว์จังหวัด ภูเก็ต	<ul style="list-style-type: none"> △ ● จัดทำฐานข้อมูลพื้นที่ปศุสัตว์ที่เป็นพื้นที่เสี่ยงภัยและพื้นที่ที่เกิดภัยในอดีต △ ● วางแผนและมาตรการในการป้องกันและแก้ไขปัญหาภัยพิบัติด้านปศุสัตว์ △ ● พัฒนาพื้นที่ปศุสัตว์เพื่อลดความเสี่ยงจากสาธารณภัย △ ● ติดตามสถานการณ์ภัยและแจ้งเกษตรกรเพื่อเตรียมพร้อมรับสถานการณ์ ○ ● สำรวจและประเมินความเสียหายด้านปศุสัตว์ เพื่อให้การช่วยเหลือตามระเบียบของทางราชการ ○ ● ปรับปรุง พื้นฟู พื้นที่ปศุสัตว์ที่ได้รับความเสียหายจากสาธารณภัย เพื่อให้สามารถประกอบอาชีพได้ △ ● กำหนดแนวทางป้องกันและให้ความช่วยเหลือสัตว์เลี้ยง สัตว์เศรษฐกิจ และสัตว์งานไม่ให้ได้รับผลกระทบจากสาธารณภัย
๕.๓ สำนักงานประมงจังหวัด ภูเก็ต	<ul style="list-style-type: none"> △ ● จัดทำฐานข้อมูลพื้นที่ประมงที่เป็นพื้นที่เสี่ยงภัยและพื้นที่ที่เกิดภัยในอดีต △ ● วางแผนและมาตรการในการป้องกันและแก้ไขปัญหาภัยพิบัติด้านประมง △ ● พัฒนาพื้นที่ประมงเพื่อลดความเสี่ยงจากสาธารณภัย △ ● ติดตามสถานการณ์ภัยและแจ้งประมงเพื่อเตรียมพร้อมรับสถานการณ์ ○ ● สำรวจและประเมินความเสียหายด้านประมง เพื่อให้การช่วยเหลือตามระเบียบของทางราชการ ○ ● ปรับปรุง พื้นฟู พื้นที่ประมงที่ได้รับความเสียหายจากสาธารณภัย เพื่อให้สามารถประกอบอาชีพได้ △ ● กำหนดแนวทางป้องกันและให้ความช่วยเหลือสัตว์เลี้ยง และสัตว์เศรษฐกิจ ไม่ให้ได้รับผลกระทบจากสาธารณภัย
๕.๔ โครงการชลประทานภูเก็ต	<ul style="list-style-type: none"> △ ● บริหารจัดการน้ำเพื่อป้องกันและแก้ไขปัญหาอุทกภัยและภัยแล้ง □ ● สรุปสถานการณ์น้ำและการให้ความช่วยเหลือในช่วงขาดแคลนน้ำอย่างเป็นระบบ △ ● จัดทำข้อมูลปริมาณน้ำในอ่างเก็บน้ำ ขุมเหมืองน้ำที่สำคัญ และสภาพน้ำหน้าฝาย △ ● พัฒนาพื้นที่ชลประทานเพื่อลดความเสี่ยงจากสาธารณภัย △ ● ติดตามสถานการณ์ภัยและแจ้งเกษตรกรเพื่อเตรียมพร้อมรับสถานการณ์ △ ● ปรับปรุง พื้นฟู พื้นที่ชลประทานที่ได้รับความเสียหายจากสาธารณภัย เพื่อให้สามารถประกอบอาชีพได้
๖. กระทรวงคมนาคม ๖.๑ สำนักงานขนส่งจังหวัด ภูเก็ต	<ul style="list-style-type: none"> △ ● จัดทำแผนปฏิบัติการป้องกันและบรรเทาสาธารณภัยด้านคมนาคมให้สอดคล้องกับแผนการป้องกันและบรรเทาสาธารณภัยจังหวัดภูเก็ต พ.ศ.๒๕๕๘ □ ● สนับสนุนการเคลื่อนย้ายอพยพเคลื่อนย้ายประชาชนออกจากพื้นที่ประสบภัย หรือเสี่ยงต่อการเกิดสาธารณภัย △ ● จัดทำระบบฐานข้อมูลทรัพยากรเพื่อการป้องกันและบรรเทาสาธารณภัยด้านคมนาคม △ ● ประสานและรับแจ้งเหตุสาธารณภัยระหว่างหน่วยงานในสังกัดกระทรวงคมนาคมและภาคประชาสังคม
หมายเหตุ: △ = ลดความเสี่ยง □ = ภาวะฉุกเฉิน ○ = พื้นฟู ☆ = ทั้ง 3 ด้าน	

หน่วยงาน	บทบาทหน้าที่
๖.๒ แขวงทางหลวงภูเก็ต	<ul style="list-style-type: none"> <input checked="" type="checkbox"/> ● ปรับปรุงเส้นทางและโครงข่ายคมนาคม และแก้ไขเส้นทางเพื่อป้องกันและลดผลกระทบจากสาธารณภัย <input checked="" type="checkbox"/> ● จัดให้มีเส้นทางสำรอง เส้นทางเลี่ยง หรือทำทางชั่วคราว รวมทั้งซ่อมแซมสิ่งอำนวยความสะดวกในระบบคมนาคม <input type="checkbox"/> ● สนับสนุนข้อมูลเส้นทางสัญจร เส้นทางเลี่ยงพื้นที่เสี่ยงภัย และพื้นที่ประสบภัยสำหรับประชาชน <input type="checkbox"/> ● บูรณะ พื้นฟู เส้นทางคมนาคมที่ได้รับความเสียหายให้สามารถใช้งานโดยเร็ว <input type="checkbox"/> ● ให้ความสนับสนุนงานด้านการจราจรในเส้นทางรับผิดชอบที่ประสบภัย
๖.๓ สำนักงานเจ้าท่าภูมิภาคสาขาภูเก็ต	<ul style="list-style-type: none"> <input checked="" type="checkbox"/> ● ร่วมประเมินความเสี่ยงภัยจากการคมนาคมและขนส่งทางทะเล โดยประเมินภัยและความล่อแหลม เพื่อประเมินโอกาสและความเป็นไปได้ของภัย <input checked="" type="checkbox"/> ● ร่วมจัดทำแผนที่เสี่ยงระบุเส้นทางที่เกิดภัยซ้ำซาก รวมถึงเส้นทางอันตรายที่มีการขนส่งสารเคมีและวัตถุมีพิษ <input checked="" type="checkbox"/> ● จัดตั้งศูนย์ข้อมูลข่าวสารด้านการคมนาคมและขนส่งของหน่วยงาน <input checked="" type="checkbox"/> ● ส่งเสริมการบังคับใช้กฎหมายที่เกี่ยวข้องและครอบคลุมในเรื่องการแก้ไขปัญหาด้านอุบัติเหตุอย่างเคร่งครัด รวมทั้งประชาสัมพันธ์ให้รับรู้ถึงบทลงโทษที่ชัดเจน <input type="checkbox"/> ● ดำเนินการกู้ภัยและให้ความช่วยเหลือในเขตพื้นที่ที่กำหนด (โซน ๑ ไม่นเกิน ๑ ไมล์ทะเล) และ/หรือตามที่ได้รับการร้องขอ <input type="checkbox"/> ● หากเป็นอุบัติเหตุจากการขนส่งทางน้ำให้ปฏิบัติตามมาตรการเพื่อป้องกันและลดอุบัติเหตุจากการจราจรทางน้ำตามแผนแม่บทและแผนปฏิบัติการด้านความปลอดภัยการขนส่งทางน้ำของกระทรวงมหาดไทย <input type="checkbox"/> ● เข้าร่วมติดตามและประเมินสถานการณ์ ณ ศูนย์เฝ้าระวังความปลอดภัยทางทะเล
๖.๔ แขวงทางหลวงชนบทภูเก็ต	<ul style="list-style-type: none"> <input checked="" type="checkbox"/> ● ปรับปรุงเส้นทางและโครงข่ายคมนาคม และแก้ไขเส้นทางเพื่อป้องกันและลดผลกระทบจากสาธารณภัย <input type="checkbox"/> ● จัดให้มีเส้นทางสำรอง เส้นทางเลี่ยง หรือทำทางชั่วคราว รวมทั้งซ่อมแซมสิ่งอำนวยความสะดวกในระบบคมนาคม <input type="checkbox"/> ● สนับสนุนข้อมูลเส้นทางสัญจร เส้นทางเลี่ยงพื้นที่เสี่ยงภัย และพื้นที่ประสบภัยสำหรับประชาชน <input type="checkbox"/> ● บูรณะ พื้นฟู เส้นทางคมนาคมที่ได้รับความเสียหายให้สามารถใช้งานโดยเร็ว <input type="checkbox"/> ● ให้ความสนับสนุนงานด้านการจราจรในเส้นทางรับผิดชอบที่ประสบภัย
๖.๕ บริษัท ท่าอากาศยานไทย จำกัด (มหาชน) สาขาท่าอากาศยานภูเก็ต	<ul style="list-style-type: none"> <input checked="" type="checkbox"/> ● ประเมินความเสี่ยงภัยจากการคมนาคมและขนส่งทางอากาศ โดยประเมินภัยและความล่อแหลม เพื่อประเมินโอกาสและความเป็นไปได้ของภัย <input checked="" type="checkbox"/> ● จัดทำแผนปฏิบัติการป้องกันและบรรเทาสาธารณภัยด้านคมนาคมทางอากาศของหน่วยงาน <input checked="" type="checkbox"/> ● ฝึกซ้อมแผนป้องกัน บรรเทา และอพยพประชาชน/นักท่องเที่ยว จากการคมนาคมทาง

หมายเหตุ: = ลดความเสี่ยง = ภาวะฉุกเฉิน = พื้นฟู = ทั้ง 3 ด้าน

หน่วยงาน	บทบาทหน้าที่
๗. กระทรวงทรัพยากรธรรมชาติและสิ่งแวดล้อม <ul style="list-style-type: none"> สำนักงานทรัพยากรธรรมชาติและสิ่งแวดล้อม จังหวัดภูเก็ต อุทยานแห่งชาติสิรินาถ/ ศูนย์ป่าไม้จังหวัดภูเก็ต/สถานีควบคุมไฟป่าจังหวัดภูเก็ต/ สำนักงานบริหารจัดการทรัพยากรทางทะเลและชายฝั่งที่ ๖ 	<ul style="list-style-type: none"> △ ประสานงานร่วมกับหน่วยงานที่เกี่ยวข้องในการวางแผน ควบคุม ป้องกันอันตรายจากสาธารณภัย ที่ส่งผลกระทบต่อทรัพยากรธรรมชาติและสิ่งแวดล้อม เช่น ธรณีพิบัติภัย และมลพิษต่างๆ △ วางแผน ปรับปรุง และพัฒนาแหล่งทรัพยากรธรรมชาติและสิ่งแวดล้อม เพื่อลดความเสี่ยงจากสาธารณภัย ○ ปรับปรุง พื้นฟู แหล่งทรัพยากรธรรมชาติ สภาพแวดล้อม และเขตอุทยานที่ได้รับผลกระทบจากสาธารณภัยให้กลับสู่สภาพเดิมและไม่เสี่ยงต่อการเกิดภัย
๘. กระทรวงดิจิทัลเพื่อเศรษฐกิจและสังคม <p>๘.๑ สำนักงานสถิติจังหวัดภูเก็ต</p>	<ul style="list-style-type: none"> △ จัดทำข้อมูลสถิติที่เกี่ยวข้องเพื่อการป้องกันและบรรเทาสาธารณภัย
<p>๘.๒ ศูนย์อุตุนิยมวิทยาภาคใต้ฝั่งตะวันตก</p>	<ul style="list-style-type: none"> △ สนับสนุนข้อมูลสภาวะอากาศและการพยากรณ์อากาศอย่างต่อเนื่อง
<p>๘.๓ ที่ทำการไปรษณีย์จังหวัดภูเก็ต</p>	<ul style="list-style-type: none"> ○ ฟื้นฟูระบบสื่อสารเพื่อให้สามารถติดต่อสื่อสารได้
<p>๘.๔ บริษัท ทีโอที จำกัด (มหาชน) (TOT)</p> <p>๘.๕ สำนักงานบริการลูกค้า กสท.ภูเก็ต</p>	<ul style="list-style-type: none"> △ จัดระบบสื่อสารและโทรคมนาคมทั้งระบบสื่อสารหลัก ระบบสื่อสารสำรอง ตลอดจนให้บริการฐานข้อมูลด้านสาธารณภัย □ สนับสนุนอุปกรณ์ เครื่องมือ เครื่องใช้ในการสื่อสาร การจัดการช่องการสื่อสารสำรองเพื่อใช้ในภาวะฉุกเฉินและสนับสนุนกำลังคน เพื่อบริการติดต่อสื่อสารได้ตลอดระยะเวลาช่วงที่เกิดภัยและพื้นที่ภายนอก เพื่อให้การช่วยเหลือได้อย่างรวดเร็ว ○ ฟื้นฟูระบบสื่อสารเพื่อให้สามารถติดต่อสื่อสารได้
<p>๘.๖ สำนักงานส่งเสริมเศรษฐกิจดิจิทัล สาขาภูเก็ต (DEPA)</p>	<ul style="list-style-type: none"> △ พัฒนาและส่งเสริมการจัดทำซอฟต์แวร์ด้านสาธารณภัยและอบรมบุคลากรให้มีทักษะในการใช้งานซอฟต์แวร์และนำไปสู่การวิจัยและวิเคราะห์ด้านสาธารณภัย
๙. กระทรวงพลังงาน <p>๙.๑ สำนักงานพลังงานจังหวัดภูเก็ต</p>	<ul style="list-style-type: none"> △ จัดทำฐานข้อมูลแหล่งพลังงาน เพื่อใช้สนับสนุนการปฏิบัติงานของกองอำนวยการป้องกันและบรรเทาสาธารณภัยจังหวัด △ กำหนดมาตรการควบคุมความปลอดภัยแหล่งผลิตพลังงาน
๑๐. กระทรวงพาณิชย์ <ul style="list-style-type: none"> สำนักงานพาณิชย์จังหวัดภูเก็ต 	<ul style="list-style-type: none"> △ จัดทำทะเบียนฐานข้อมูลผู้ผลิต/ผู้นำเข้าสินค้าอุปโภคบริโภคที่จำเป็นต้องการครองชีพ ○ สนับสนุนการบรรเทาสาธารณภัย โดยประสานผู้ผลิต/ผู้นำเข้าสินค้าที่จำเป็นต้องการครองชีพ □ จัดระบบการปันส่วนและกำหนดมาตรการควบคุมราคาสินค้าและบริการขณะเกิดภัย □ กำหนดมาตรการกำกับดูแลราคาสินค้าและปริมาณสินค้า เพื่อการจัดหาสินค้าที่จำเป็นในขณะเกิดสาธารณภัย และป้องปรามการฉวยโอกาสกักตุนสินค้าหรือขึ้นราคาสินค้า □ ติดตามสินค้าที่เป็นพืชผลการเกษตรในพื้นที่ประสบภัย สำรองและประเมินความเสียหาย △ ประสานผู้ผลิต/ผู้นำเข้า เพื่อส่งสินค้าเข้าแต่ละพื้นที่ให้เพียงพอโดยเฉพาะพื้นที่ประสบภัยและจำหน่ายในราคาปกติ
หมายเหตุ: △ = ลดความเสี่ยง □ = ภาวะฉุกเฉิน ○ = พื้นฟู ☆ = ทั้ง 3 ด้าน	

หน่วยงาน	บทบาทหน้าที่
<p>๑๑. กระทรวงมหาดไทย</p> <p>๑๑.๑ สำนักงานจังหวัดภูเก็ต</p>	<p><input type="checkbox"/> ● อำนาจการและประสานการปฏิบัติการจัดการสาธารณภัยและให้ความช่วยเหลือผู้ประสบภัยและฟื้นฟูบูรณะสภาพพื้นที่ประสบภัยในกรณีที่เกิดสาธารณภัยขนาดใหญ่ที่มีผลกระทบรุนแรงกว้างขวาง</p> <p><input type="radio"/> ● ให้ความช่วยเหลือผู้ประสบภัยตามระเบียบกระทรวงการคลังว่าด้วยเงินอุดหนุนราชการเพื่อช่วยเหลือผู้ประสบภัยพิบัติกรณีฉุกเฉิน พ.ศ.๒๕๕๖</p>
<p>๑๑.๒ ที่ทำการปกครองจังหวัด</p>	<p><input type="checkbox"/> ● สั่งการ และประสานอำเภอและองค์กรปกครองส่วนท้องถิ่นดำเนินการเกี่ยวกับการป้องกันและบรรเทาสาธารณภัยในเขตพื้นที่รับผิดชอบ และพื้นที่ข้างเคียงเมื่อได้รับการร้องขอ</p> <p><input type="triangle-up"/> ● ส่งเสริมและรักษาความมั่นคงภายใน ความสงบเรียบร้อย และให้มีบริการประชาชนในพื้นที่อย่างมีประสิทธิภาพ</p>
<p>๑๑.๓ สำนักงานโยธาธิการและผังเมืองจังหวัดภูเก็ต</p>	<p><input checked="" type="star"/> ● ดำเนินการตามกฎหมายว่าด้วยการควบคุมอาคาร กฎหมายว่าด้วยการขุดดินและถมดิน</p> <p><input checked="" type="star"/> ● ดำเนินการตามมาตรการด้านผังเมืองเพื่อการป้องกันและบรรเทาสาธารณภัย</p>
<p>๑๑.๔ สำนักงานส่งเสริมการปกครองท้องถิ่นจังหวัดภูเก็ต</p>	<p><input type="triangle-up"/> ● สั่งการและติดตามให้องค์กรปกครองส่วนท้องถิ่นจัดทำแผนปฏิบัติการในการป้องกันและบรรเทาสาธารณภัยขององค์กรปกครองส่วนท้องถิ่น และจัดทำงบประมาณเพื่อรองรับกิจกรรม/โครงการ เพื่อใช้ในการขับเคลื่อนการป้องกันและบรรเทาสาธารณภัยอย่างเป็นรูปธรรม</p> <p><input type="triangle-up"/> ● สนับสนุนให้องค์กรปกครองส่วนท้องถิ่นฝึกซ้อมแผนการป้องกันและบรรเทาสาธารณภัยปีละ ๑ ครั้ง อย่างสม่ำเสมอ</p>
<p>๑๑.๕ ที่ทำการปกครองอำเภอ</p>	<p><input checked="" type="star"/> ● สั่งการ และประสานองค์กรปกครองส่วนท้องถิ่นดำเนินการเกี่ยวกับการป้องกันและบรรเทาสาธารณภัยในเขตพื้นที่รับผิดชอบ และพื้นที่ข้างเคียงเมื่อได้รับการร้องขอ</p> <p><input type="triangle-up"/> ● ส่งเสริมและรักษาความมั่นคงภายใน ความสงบเรียบร้อย และให้มีบริการประชาชนในพื้นที่อย่างมีประสิทธิภาพ</p>
<p>๑๑.๖ สำนักงานป้องกันและบรรเทาสาธารณภัยจังหวัดภูเก็ต</p>	<p><input type="triangle-up"/> ● จัดทำแผนการป้องกันและบรรเทาสาธารณภัยจังหวัดภูเก็ต</p> <p><input type="triangle-up"/> ● จัดทำแผนปฏิบัติการฉุกเฉินแก้ไขปัญหาภัยต่างๆ เช่น อุทกภัย ดินโคลนถล่ม วาตภัย ภัยแล้ง อัคคีภัย สึนามิ แผ่นดินไหวและดินโคลนถล่ม</p> <p><input type="triangle-up"/> ● จัดทำฐานข้อมูลพื้นที่เสี่ยงภัย ข้อมูลเครื่องจักรกล และสถิติสาธารณภัย</p> <p><input type="checkbox"/> ● ประสานการปฏิบัติ ให้การสนับสนุน และช่วยเหลือหน่วยงานภาครัฐ องค์กรปกครองส่วนท้องถิ่น และหน่วยงานภาคเอกชนในการป้องกันและบรรเทาสาธารณภัย</p> <p><input type="triangle-up"/> ● ฝึกซ้อมการป้องกันและบรรเทาสาธารณภัยระดับจังหวัดอย่างน้อยปีละ ๑ ครั้ง</p> <p><input type="triangle-up"/> ● สนับสนุนการฝึกซ้อมการป้องกันและบรรเทาสาธารณภัยระดับอำเภอและระดับท้องถิ่น</p> <p><input type="triangle-up"/> ● เสริมสร้างการลดความเสี่ยงจากภัยพิบัติโดยอาศัยชุมชนเป็นฐาน</p> <p><input type="radio"/> ● ให้การสงเคราะห์ผู้ประสบภัย และผู้ได้รับความเสียหายจากสาธารณภัยตามระเบียบกระทรวงการคลังว่าด้วยเงินอุดหนุนราชการช่วยเหลือผู้ประสบภัยพิบัติ พ.ศ.๒๕๕๖ และที่แก้ไขเพิ่มเติม</p> <p><input type="triangle-up"/> ● อบรมเกี่ยวกับการป้องกันและบรรเทาสาธารณภัยแก่หน่วยงานของรัฐ องค์กรปกครองส่วนท้องถิ่น และหน่วยงานภาคเอกชน</p>

หมายเหตุ: = ลดความเสี่ยง = ภาวะฉุกเฉิน = พื้นฟู = ทั้ง 3 ด้าน

หน่วยงาน	บทบาทหน้าที่
๑๑.๗ ศูนย์ป้องกันและบรรเทาสาธารณภัยเขต ๑๘ ภูเก็ต	<ul style="list-style-type: none"> △ ● จัดทำแผนสนับสนุนการปฏิบัติงานในภาวะฉุกเฉินกลุ่มจังหวัดอันดามัน พ.ศ.๒๕๕๘ □ ● ประสานการปฏิบัติ ให้การสนับสนุน และช่วยเหลือหน่วยงานภาครัฐ องค์กรปกครองส่วนท้องถิ่น และหน่วยงานภาคเอกชนในการป้องกันและบรรเทาสาธารณภัย △ ● ฝึกซ้อมการป้องกันและบรรเทาสาธารณภัยระดับกลุ่มจังหวัดอย่างน้อยปีละ ๑ ครั้ง ☆ ● อื่นๆ ตามที่ได้รับการร้องขอ
๑๑.๘ การไฟฟ้าส่วนภูมิภาค จังหวัดภูเก็ต/การประปาส่วนภูมิภาค สาขาภูเก็ต	<ul style="list-style-type: none"> △ ● จัดหาทรัพยากรด้านพลังงาน ให้เพียงพอต่อความต้องการใช้ในการป้องกันและบรรเทาภัย
๑๒. กระทรวงยุติธรรม ๑๒.๑ สำนักงานยุติธรรม จังหวัดภูเก็ต	<ul style="list-style-type: none"> △ ● ให้คำแนะนำ ช่วยเหลือ และให้ความรู้แก่ประชาชนทางกฎหมายที่เกี่ยวกับการเรียกร้องสิทธิและการคุ้มครองสิทธิตามกฎหมาย
๑๒.๒ เรือนจำจังหวัดภูเก็ต	<ul style="list-style-type: none"> ☆ ● สนับสนุนกำลังแรงงานในการป้องกันและบรรเทาสาธารณภัย
๑๒.๓ สำนักงานคุมประพฤติ จังหวัดภูเก็ต	<ul style="list-style-type: none"> ☆ ● สนับสนุนกำลังแรงงานในการป้องกันและบรรเทาสาธารณภัย
๑๓. กระทรวงแรงงาน ๑๓.๑ สำนักงานแรงงาน จังหวัดภูเก็ต	<ul style="list-style-type: none"> △ ● ศึกษา อบรม และฝึกฝนแรงงานในสถานประกอบการ เพื่อความปลอดภัยในการทำงาน และสามารถป้องกันและรักษาความปลอดภัยในสถานประกอบการ ○ ● ฝึกอาชีพ และจัดหางานให้ผู้ประสบภัย
๑๓.๒ สำนักงานสวัสดิการและคุ้มครองแรงงานจังหวัดภูเก็ต/สำนักงานจัดหางานจังหวัดภูเก็ต	<ul style="list-style-type: none"> ○ ● ตรวจสอบข้อมูลแรงงานที่ได้รับผลกระทบจากสาธารณภัย เพื่อให้การช่วยเหลือด้านคุ้มครองและเรียกร้องสิทธิที่พึงได้ตามกฎหมายแรงงาน △ ● จัดเตรียม จัดหาแรงงานที่มีความรู้ทางเทคนิค เพื่อประโยชน์ในการป้องกันและบรรเทาสาธารณภัย
๑๓.๓ สำนักงานประกันสังคม จังหวัดภูเก็ต	<ul style="list-style-type: none"> ○ ● จัดหน่วยให้บริการด้านประกันสังคมแก่แรงงานที่ประสบภัย
๑๔. กระทรวงวัฒนธรรม ๑๔.๑ สำนักศิลปากรที่ ๑๕ ภูเก็ต	<ul style="list-style-type: none"> △ ● จัดทำฐานข้อมูลโบราณสถาน ที่สามารถใช้เป็นจุดอพยพ ศูนย์พักพิงชั่วคราวหรือสถานที่อำนวยความสะดวกแก่การปฏิบัติงานของกองอำนาจการป้องกันและบรรเทาสาธารณภัย จังหวัดภูเก็ต △ ● จัดเตรียมพื้นที่โบราณสถานที่สามารถใช้เป็นจุดอพยพ ศูนย์พักพิงชั่วคราวหรือสถานที่อำนวยความสะดวกแก่การปฏิบัติงานของกองอำนาจการป้องกันและบรรเทาสาธารณภัย จังหวัดภูเก็ต ○ ● พื้นฟูโบราณสถานและโบราณวัตถุที่เสียหายจากสาธารณภัยให้กลับคืนสู่สภาพเดิม
๑๔.๒ สำนักงานวัฒนธรรม จังหวัดภูเก็ต	<ul style="list-style-type: none"> ○ ● พื้นฟูบูรณะศาสนสถาน ยกเว้นวัดและมัสยิดที่เสียหายจากสาธารณภัยให้กลับคืนสู่สภาพเดิม
๑๕. กระทรวงศึกษาธิการ ๑๕.๑ สำนักงานเขตพื้นที่การศึกษาประถมศึกษาภูเก็ต	<ul style="list-style-type: none"> △ ● ส่งเสริมให้ความรู้สร้างจิตสำนึกแก่นักเรียน นักศึกษา และประชาชน ให้มีส่วนร่วมในการป้องกันและบรรเทาสาธารณภัย △ ● สนับสนุนบุคลากรด้านการศึกษา เช่น ลูกเสือและเนตรนารี เพื่อสนับสนุนการปฏิบัติงานของกองอำนาจการป้องกันและบรรเทาสาธารณภัยจังหวัดภูเก็ต △ ● สำรวจและจัดทำฐานข้อมูลสถานศึกษา เพื่อใช้เป็นศูนย์พักพิงชั่วคราว
หมายเหตุ: △ = ลดความเสี่ยง □ = ภาวะฉุกเฉิน ○ = พื้นฟู ☆ = ทั้ง 3 ด้าน	

หน่วยงาน	บทบาทหน้าที่
๑๕.๒ สำนักงานศึกษาธิการภาค ๑๐	<ul style="list-style-type: none"> △ ● ส่งเสริมหน่วยงานการศึกษาให้มีบทบาทในการช่วยเหลือสนับสนุนการป้องกันและบรรเทาสาธารณภัย
๑๖. กระทรวงสาธารณสุข ๑๖.๑ สำนักงานสาธารณสุขจังหวัดภูเก็ต	<ul style="list-style-type: none"> □ ● จัดเตรียมและจัดหาทรัพยากรทางการแพทย์และการสาธารณสุข รวมทั้งระดมสรรพกำลังด้านการแพทย์และสาธารณสุข △ ● จัดทำระบบฐานข้อมูลผู้เชี่ยวชาญทางการแพทย์และสาธารณสุขในจังหวัด รวมทั้งเครื่องมือทางการแพทย์ในด้านต่างๆ ของรัฐและเอกชน เพื่อให้พร้อมต่อการปฏิบัติเมื่อเกิดสาธารณภัย/จัดทำแผนปฏิบัติการเฝ้าระวังป้องกันควบคุมโรคติดต่อหรือโรคระบาด △ ● พัฒนาระบบการแพทย์ฉุกเฉิน หน่วยปฏิบัติการกู้ชีพ และทีมตอบสนองทางการแพทย์ ได้แก่ <ul style="list-style-type: none"> - ทีมปฏิบัติการฉุกเฉินทางการแพทย์ในภาวะภัยพิบัติ ระดับอำเภอ (Mini MERT) - ทีมปฏิบัติการฉุกเฉินทางการแพทย์ระดับตติยภูมิในภาวะภัยพิบัติ (MERT) - ทีมสอบสวนโรคเคลื่อนที่เร็ว (SRRT) - ทีมปฏิบัติการด้านจิตเวช (MCATT) ที่พร้อมออกปฏิบัติงานช่วยเหลือผู้ประสบภัยอย่างมีประสิทธิภาพ △ ● จัดระบบเครือข่ายสาธารณสุขให้บริการและสนับสนุนการปฏิบัติงานครอบคลุมทั้งจังหวัด โดยร่วมกับหน่วยงานที่เกี่ยวข้อง เพื่อเตรียมความพร้อมให้สามารถใช้ประโยชน์ได้ทันทีเมื่อเกิดสาธารณภัย △ ● จัดให้มีการพัฒนาระบบฐานข้อมูลความเสียหายทางด้านการแพทย์และสาธารณสุข รวมทั้งการรายงานผลอย่างถูกต้องและรวดเร็ว △ ● พัฒนาบุคลากรสาธารณสุข และอาสาสมัครให้มีความรู้และทักษะพร้อมที่จะปฏิบัติงานเมื่อเกิดสาธารณภัย และป้องกันตนเองจากภัยที่เกิดขึ้นขณะปฏิบัติงาน △ ● ให้ความรู้แก่ประชาชนและชุมชนในด้านการรักษาพยาบาลเบื้องต้น การสุขาภิบาลและอนามัยสิ่งแวดล้อม เพื่อให้สามารถช่วยเหลือตนเองและผู้อื่นได้เมื่อประสบภัย △ ● เฝ้าระวัง ควบคุม ติดตามโรคติดต่อ พร้อมทั้งจัดให้มีการรักษาพยาบาล การอนามัย การสุขาภิบาล การป้องกันโรค แก่ผู้ประสบภัย ○ ● ฟื้นฟูสภาพจิตใจของผู้ประสบภัยให้กลับมาดำรงชีวิตได้ตามปกติ
๑๖.๒ ด่านควบคุมโรคติดต่อระหว่างประเทศท่าอากาศยานภูเก็ต	<ul style="list-style-type: none"> △ ● เฝ้าระวัง ตรวจสอบ ดำเนินการหรือกำหนดให้มีการปฏิบัติเพื่อขจัดหรือป้องกันการแพร่ระบาดของโรค รวมทั้งภัยคุกคามทางสาธารณสุขระหว่างประเทศ ตาม พ.ร.บ.โรคติดต่อ พ.ศ. ๒๕๒๓ กฎอนามัยระหว่างประเทศ พ.ศ.๒๕๔๘ และกฎหมายอื่นๆ ที่เกี่ยวข้อง △ ● พัฒนาศมรรถนะหลักช่องทางเข้าออกระหว่างประเทศในด้านต่างๆ เช่น การติดต่อสื่อสาร การปฏิบัติงานสมรรถนะหลักที่ต้องมีในภาวะปกติ และการรับมือกับเหตุการณ์ฉุกเฉินด้านสาธารณสุขที่อาจลุกลามข้ามประเทศ △ ● เฝ้าระวัง ควบคุม ป้องกันและติดตามข่าวสาร สถานการณ์ของโรคติดต่อระหว่างประเทศ △ ● ประชาสัมพันธ์และเผยแพร่ความรู้เกี่ยวกับโรคติดต่อต่างๆ แก่ผู้เดินทางและผู้เกี่ยวข้อง
๑๖.๓ ศูนย์วิทยาศาสตร์การแพทย์ที่ ๑๑/๑ ภูเก็ต	<ul style="list-style-type: none"> △ ● จัดให้มีการเตรียมพร้อมทางห้องปฏิบัติการที่ทันสมัย และได้มาตรฐาน △ ● เตรียมช่องทางสำรองในกรณีห้องปฏิบัติการไม่สามารถรองรับ

หมายเหตุ: △ = ลดความเสี่ยง □ = ภาวะฉุกเฉิน ○ = ฟื้นฟู ☆ = ทั้ง 3 ด้าน

หน่วยงาน	บทบาทหน้าที่
๑๗. กระทรวงอุตสาหกรรม สำนักงานอุตสาหกรรมจังหวัด ภูเก็ต	<ul style="list-style-type: none"> <input type="checkbox"/> ● สนับสนุนข้อมูลและผู้เชี่ยวชาญด้านการจัดการสารเคมีและวัตถุอันตราย เพื่อการป้องกันและบรรเทาสาธารณภัย <input type="checkbox"/> ● จัดทำฐานข้อมูลทรัพยากรของแหล่งอุตสาหกรรม เพื่อใช้สนับสนุนการป้องกันและบรรเทาสาธารณภัย <input type="checkbox"/> ● ให้ความช่วยเหลือภาคอุตสาหกรรมที่ได้รับผลกระทบจากสาธารณภัย
๑๘. สำนักงานตำรวจแห่งชาติ ๑๘.๑ ตำรวจภูธรจังหวัด ภูเก็ต	<ul style="list-style-type: none"> <input type="checkbox"/> ● รักษาความสงบเรียบร้อย ความปลอดภัยของประชาชน ในพื้นที่ประสบภัยและพื้นที่ใกล้เคียง <input type="checkbox"/> ● ควบคุม บังคับใช้กฎหมาย เพื่อป้องกันและปราบปรามการกระทำผิดทางอาญา <input type="checkbox"/> ● ปฏิบัติหน้าที่ด้านการพิสูจน์เอกลักษณ์บุคคล การจัดการศพ การติดตามผู้สูญหาย และการส่งกลับ <input type="checkbox"/> ● จัดระบบจราจร พื้นที่ประสบภัยและพื้นที่ใกล้เคียง <input type="checkbox"/> ● จัดชุดเจ้าหน้าที่ผู้เชี่ยวชาญพิเศษสนับสนุนการป้องกันและบรรเทาสาธารณภัย เช่น ชุดกู้ภัย ชุดสุนัขค้นหา ชุดเก็บกู้และทำลายวัตถุระเบิด <input type="checkbox"/> ● สนับสนุนกำลังเจ้าหน้าที่ เครื่องมือ อุปกรณ์ และยานพาหนะแก่กองอำนาจการป้องกันและบรรเทาสาธารณภัยในพื้นที่
๑๘.๒ กองกำกับการ ๘ กองบังคับการตำรวจน้ำ	<ul style="list-style-type: none"> <input type="checkbox"/> ● จัดเตรียม จัดหา และระดมสรรพกำลังด้านการกู้ภัยทางทะเล <input type="checkbox"/> ● ส่งเสริมและพัฒนาทักษะเจ้าหน้าที่ให้มีความรู้และพร้อมปฏิบัติงานเมื่อเกิดสาธารณภัย และป้องกันตนเองจากภัยที่เกิดขึ้นขณะปฏิบัติงาน <input type="checkbox"/> ● ค้นหาและช่วยเหลือเรือ อากาศยานและผู้ประสบภัยทางน้ำ <input type="checkbox"/> ● ช่วยเหลือ อำนาจความสะดวกแก่ประชาชน และนักท่องเที่ยวที่สัญจรทางน้ำ
๑๙. สำนักงานพระพุทธศาสนาแห่งชาติ - สำนักงานพระพุทธศาสนาจังหวัดภูเก็ต	<ul style="list-style-type: none"> <input type="checkbox"/> ● จัดทำฐานข้อมูลวัดที่สามารถใช้เป็นจุดอพยพ ศูนย์พักพิงชั่วคราว หรือสถานที่อำนวยความสะดวกแก่การปฏิบัติงานของกองอำนาจการป้องกันและบรรเทาสาธารณภัยในพื้นที่ <input type="checkbox"/> ● จัดเตรียมพื้นที่วัดเป็นจุดอพยพ ศูนย์พักพิงชั่วคราว หรือสถานที่อำนวยความสะดวกแก่การปฏิบัติงานของกองอำนาจการป้องกันและบรรเทาสาธารณภัยในพื้นที่ <input type="checkbox"/> ● พื้นที่ปูระณะวัดที่เสียหายจากสาธารณภัยให้กลับสู่สภาพเดิม
๒๐. องค์การเอกชน มูลนิธิและภาคเอกชน ๒๐.๑ เหล่ากาชาดจังหวัดภูเก็ต	<ul style="list-style-type: none"> <input type="checkbox"/> ● จัดเตรียมโลหิต ยา เวชภัณฑ์ วัสดุอุปกรณ์ต่างๆ ตลอดจนเครื่องมืออุปกรณ์บริโภคน เพื่อใช้ในการบรรเทาทุกข์และสงเคราะห์ผู้ประสบภัย <input type="checkbox"/> ● ฝึกอบรมเจ้าหน้าที่และประชาชน เพื่อเตรียมพร้อมรับภัยพิบัติ และให้ความรู้เกี่ยวกับการปฐมพยาบาล การสาธารณสุข เพื่อให้สามารถช่วยเหลือตนเองและผู้อื่นได้เมื่อประสบภัย <input type="checkbox"/> ● บรรเทาทุกข์ผู้ประสบภัยขณะเกิดเหตุ และหลังเกิดเหตุ ด้วยการบริการทางการแพทย์พื้นฐาน สงเคราะห์เครื่องอุปโภคบริโภค ตลอดจนบริการอื่นๆ ตามความจำเป็นของผู้ประสบภัย ● ในกรณีที่เกิดภัยรุนแรงเกินขีดความสามารถที่จะบริหารจัดการ ให้ติดต่อ ประสานความร่วมมือกับสภากาชาดไทย
หมายเหตุ: <input type="checkbox"/> = ลดความเสี่ยง <input type="checkbox"/> = ภาวะฉุกเฉิน <input type="checkbox"/> = พื้นฟู <input type="checkbox"/> = ทั้ง 3 ด้าน	

หน่วยงาน	บทบาทหน้าที่
๒๐.๒ ภาคบริการโลหิตแห่งชาติจังหวัดภูเก็ต	<ul style="list-style-type: none"> △ ● จัดหาโลหิตและส่วนประกอบโลหิตให้เพียงพอแก่โรงพยาบาลในจังหวัดภูเก็ต และ ๕ จังหวัดชายฝั่งทะเลอันดามัน ☆ ● สนับสนุนกองอำนวยการป้องกันและสาธารณภัยในพื้นที่ตามที่ได้รับร้องขอ
๒๐.๓ สมาคมหมัคคุเทศก์อาชีพภูเก็ต	<ul style="list-style-type: none"> △ ● จัดทำฐานข้อมูลหมัคคุเทศก์อาชีพภาษาต่างๆ โดยมีรายละเอียดประกอบด้วย ภาษาที่สื่อสารได้จำนวน และหมายเลขโทรศัพท์ติดต่อ ☆ ● สนับสนุนกองอำนวยการป้องกันและสาธารณภัยในพื้นที่ตามที่ได้รับร้องขอ
๒๐.๔ สมาคมธุรกิจการท่องเที่ยวจังหวัดภูเก็ต	<ul style="list-style-type: none"> △ ● รณรงค์และประชาสัมพันธ์ความรู้ ความเข้าใจด้านสาธารณภัย (โดยเฉพาะภัยจากคลื่น สึนามิ และอัคคีภัย) เพื่อให้โรงแรมและสถานประกอบการเตรียมความพร้อมและลดความเสี่ยงจากภัยดังกล่าว และสร้างความมั่นใจให้กับนักท่องเที่ยว ☆ ● สนับสนุนกองอำนวยการป้องกันและสาธารณภัยในพื้นที่ตามที่ได้รับร้องขอ
๒๐.๕ สมาคมโรงแรมไทยภาคใต้	<ul style="list-style-type: none"> △ ● จัดทำฐานข้อมูลโรงแรมและสถานประกอบการทั้งหมดที่ลงทะเบียนกับสมาคม เพื่อจัดทำข้อมูลเบื้องต้นโรงแรมที่ตั้งอยู่ในพื้นที่เสี่ยงภัย ได้แก่ ภัยจากคลื่นสึนามิ อุทกภัย/ดินโคลนถล่ม △ ● สนับสนุนจัดการฝึกอบรมให้ความรู้ด้านสาธารณภัยแก่ผู้ประกอบการและพนักงานของโรงแรมและสถานประกอบ เช่น อัคคีภัย ภัยจากแผ่นดินไหวและอาคารถล่ม คลื่นสึนามิ ☆ ● สนับสนุนกองอำนวยการป้องกันและสาธารณภัยในพื้นที่ตามที่ได้รับร้องขอ
๒๐.๖ สมาคมชาวประมงภูเก็ต	<ul style="list-style-type: none"> △ ● สำรองเรือประมงและแรงงานต่างด้าวในเรือประมง ทั้งที่ขึ้นทะเบียนอย่างถูกต้องและไม่ถูกต้อง เพื่อให้การช่วยเหลือแรงงานในกรณีประสบสาธารณภัย เช่น วาตภัย ภัยจากคลื่นสึนามิ △ □ ● จัดระบบสื่อสารเพื่อเป็นเครือข่ายร่วมรายงานเหตุด่วน/ประสานงานกรณีเกิดเหตุสาธารณภัย ☆ ● สนับสนุนกองอำนวยการป้องกันและสาธารณภัยในพื้นที่ตามที่ได้รับร้องขอ
๒๐.๗ สโมสรโรตารีภูเก็ต	<ul style="list-style-type: none"> △ ● บริการและสนับสนุนความรู้ ความเข้าใจในการเตรียมพร้อมรับมือกับสาธารณภัยที่เสี่ยงในพื้นที่จังหวัดภูเก็ต ได้แก่ อุทกภัยดินโคลนถล่ม อัคคีภัย ภัยจากแผ่นดินไหวและอาคารถล่ม รวมทั้งภัยจากคลื่นสึนามิให้แก่ชุมชน และผู้ประกอบการด้านการท่องเที่ยว △ ● ส่งเสริมการแลกเปลี่ยนความรู้และประสบการณ์ด้านการลดความเสี่ยงจากภัยพิบัติกับหน่วยงาน/องค์กรระหว่างประเทศ เพื่อกระตุ้นให้เกิดการเรียนรู้ นำมาปรับใช้ และเผยแพร่ความรู้ให้กับภาคีเครือข่ายด้านการป้องกันและบรรเทาสาธารณภัยในจังหวัดภูเก็ต ☆ ● สนับสนุนกองอำนวยการป้องกันและสาธารณภัยในพื้นที่ตามที่ได้รับร้องขอ
๒๐.๘ สโมสรไลออนส์ภูเก็ต	<ul style="list-style-type: none"> △ ● ส่งเสริมให้เกิดความสนใจ และตระหนักรู้ด้านการเตรียมพร้อมรับมือกับสาธารณภัยและช่วยเหลือตนเองเบื้องต้นเมื่อเกิดสาธารณภัยแก่สถานศึกษาและชุมชน ☆ ● สนับสนุนกองอำนวยการป้องกันและสาธารณภัยในพื้นที่ตามที่ได้รับร้องขอ
๒๐.๙ บริษัทกลางคุ้มครองผู้ประสบภัยจากรถ	<ul style="list-style-type: none"> △ ● เผยแพร่ความรู้ ความเข้าใจเกี่ยวกับการคุ้มครองผู้ประสบภัยจากรถตามที่กฎหมายกำหนด △ ● ส่งเสริมและประชาสัมพันธ์การป้องกันและลดอุบัติเหตุทางถนน ☆ ● สนับสนุนกองอำนวยการป้องกันและสาธารณภัยในพื้นที่ตามที่ได้รับร้องขอ
๒๐.๑๐ มูลนิธิกู้ชีพ กู้ภัย (มูลนิธิกุศลธรรม มูลนิธิร่วมใจกู้ภัย มูลนิธิร่วมกตัญญู และอื่นๆ)	<ul style="list-style-type: none"> △ ● จัดทำฐานข้อมูลทรัพยากรที่เกี่ยวข้องกับการป้องกันและบรรเทาสาธารณภัย △ ● พัฒนาบุคลากรและเจ้าหน้าที่ให้มีความรู้และทักษะพร้อมที่จะปฏิบัติงานเมื่อเกิดสาธารณภัย และป้องกันตนเองจากภัยที่เกิดขึ้นขณะปฏิบัติงาน ☆ ● สนับสนุนกองอำนวยการป้องกันและสาธารณภัยในพื้นที่ตามที่ได้รับร้องขอ

หมายเหตุ: △ = ลดความเสี่ยง □ = ภาวะฉุกเฉิน ○ = พื้นฟู ☆ = ทั้ง 3 ด้าน

ทั้งนี้ ทุกหน่วยงานควรจัดทำแผนบริหารความต่อเนื่อง (Business Continuity Plan) เพื่อใช้ในการตอบสนองและปฏิบัติงานในสภาวะวิกฤตหรือเผชิญภัยธรรมชาติ

๓.๔ การจัดตั้งองค์กรปฏิบัติ

๓.๔.๑ ระดับนโยบาย

คณะกรรมการป้องกันและบรรเทาสาธารณภัยแห่งชาติ (กปภ.ช.)

มีหน้าที่กำหนดนโยบายป้องกันและบรรเทาสาธารณภัยแห่งชาติ บูรณาการพัฒนาระบบการป้องกันและบรรเทาสาธารณภัยระหว่างหน่วยงานของรัฐและหน่วยงานภาคเอกชนให้มีประสิทธิภาพ มีองค์ประกอบและอำนาจหน้าที่ตามที่ระบุในมาตรา ๖ และ ๗ แห่งพระราชบัญญัติป้องกันและบรรเทาสาธารณภัย พ.ศ. ๒๕๕๐

คณะกรรมการป้องกันอุบัติภัยแห่งชาติ (กปอ.)

มีหน้าที่ เสนอนโยบายเกี่ยวกับการป้องกันอุบัติเหตุของประเทศ เสนอแนะแนวทาง และประสานงานระหว่างหน่วยงานของรัฐ โดยมีองค์ประกอบและอำนาจหน้าที่ตามระเบียบสำนักนายกรัฐมนตรีว่าด้วยการป้องกันอุบัติเหตุแห่งชาติ พ.ศ.๒๕๓๘ และที่แก้ไขเพิ่มเติม

๓.๔.๒ ระดับปฏิบัติ

(๑) กองบัญชาการป้องกันและบรรเทาสาธารณภัยแห่งชาติ (บกปภ.ช.)

มีหน้าที่ อำนวยการ ควบคุม กำกับ ดูแล และประสานการปฏิบัติการป้องกันและบรรเทาสาธารณภัยของกองอำนวยการป้องกันและบรรเทาสาธารณภัยระดับต่างๆ โดยมีรัฐมนตรีว่าการกระทรวงมหาดไทยเป็นผู้บัญชาการป้องกันและบรรเทาสาธารณภัยแห่งชาติ และปลัดกระทรวงมหาดไทยเป็นรอง ผู้บัญชาการป้องกันและบรรเทาสาธารณภัยแห่งชาติ

ในกรณีการจัดการสาธารณภัยขนาดใหญ่ มีรัฐมนตรีว่าการกระทรวงมหาดไทย และกรณีสาธารณภัยร้ายแรงยิ่ง มีนายกรัฐมนตรีหรือรองนายกรัฐมนตรีที่ได้รับมอบหมาย ในการควบคุม สั่งการ และบัญชาการเหตุการณ์

(๒) กองอำนวยการป้องกันและบรรเทาสาธารณภัยแห่งชาติ (กอปภ.ก.)

ให้กรมป้องกันและบรรเทาสาธารณภัยจัดตั้งกองอำนวยการป้องกันและบรรเทาสาธารณภัยกลาง โดยมีอธิบดีกรมป้องกันและบรรเทาสาธารณภัย เป็นผู้อำนวยการกลาง มีความรับผิดชอบ ดังนี้

(๒.๑) ภาวะปกติ ประสานงาน และบูรณาการข้อมูลและการปฏิบัติการของหน่วยงานที่เกี่ยวข้อง ทั้งในส่วนสรรพกำลัง เครื่องมืออุปกรณ์ แผนปฏิบัติการ เพื่อเตรียมความพร้อมในการป้องกันและแก้ไขปัญหาสาธารณภัยทั้งระบบ

(๒.๒) ภาวะใกล้เกิดภัย เตรียมการเผชิญเหตุ การติดตามและเฝ้าระวังสถานการณ์ วิเคราะห์ข้อมูลที่เกี่ยวข้อง ประเมินสถานการณ์ และแจ้งเตือนรวมถึงรายงานและเสนอความเห็นต่อผู้บัญชาการป้องกันและบรรเทาสาธารณภัยแห่งชาติหรือนายกรัฐมนตรีแล้วแต่ระดับการจัดการสาธารณภัย เพื่อตัดสินใจ ในการรับมือกับสาธารณภัยที่จะเกิดขึ้น โดยเรียกหน่วยงานที่เกี่ยวข้อง เพื่อเป็นการประกอบกำลังเริ่มปฏิบัติการ

(๒.๓) ภาวะเกิดภัย อำนวยการและบูรณาการประสานการปฏิบัติ กรณีความรุนแรงของสาธารณภัยระดับ ๑ และระดับ ๒ และให้กองอำนวยการป้องกันและบรรเทาสาธารณภัยกลาง รับผิดชอบในการอำนวยการ ประเมินสถานการณ์ และสนับสนุนการสั่งการจากกองบัญชาการป้องกันและบรรเทาสาธารณภัยแห่งชาติ รวมทั้งติดตามและเฝ้าระวังสถานการณ์ วิเคราะห์ประเมินสถานการณ์ รายงาน แจ้งเตือนและเสนอความคิดเห็นต่อผู้บัญชาการป้องกันและบรรเทาสาธารณภัยแห่งชาติ หรือนายกรัฐมนตรี เพื่อตัดสินใจยกระดับในกรณีการจัดการสาธารณภัยระดับ ๓ และระดับ ๔

ทั้งนี้ ให้กองอำนาจการป้องกันและบรรเทาสาธารณภัยกลาง ทำหน้าที่เป็นส่วนหนึ่งในศูนย์ประสานงานของกองบัญชาการป้องกันและบรรเทาสาธารณภัยแห่งชาติในกรณีเกิดสาธารณภัยในระดับ ๓ และระดับ ๔

(๓) กองอำนาจการป้องกันและบรรเทาสาธารณภัยจังหวัด (กอปภ.จ.)

ทำหน้าที่อำนาจการ ควบคุม สนับสนุน และประสานการปฏิบัติการป้องกันและบรรเทาสาธารณภัยในพื้นที่รับผิดชอบ โดยมีผู้ว่าราชการจังหวัดเป็นผู้อำนวยการจังหวัด รองผู้ว่าราชการจังหวัดที่ผู้ว่าราชการจังหวัดมอบหมาย และนายกองค์การบริหารส่วนจังหวัด เป็นรองผู้อำนวยการจังหวัด โดยมีองค์ประกอบดังนี้

องค์ประกอบของกองอำนาจการป้องกันและบรรเทาสาธารณภัยจังหวัด

ประกอบด้วย

๑. ผู้ว่าราชการจังหวัด	ผู้อำนวยการ
๒. รองผู้ว่าราชการจังหวัดที่ได้รับมอบหมาย	รองผู้อำนวยการ
๓. นายกองค์การบริหารส่วนจังหวัด	รองผู้อำนวยการ
๔. ผู้บังคับการตำรวจภูธรจังหวัด	กรรมการ
๕. ผู้แทนกระทรวงกลาโหมที่ได้รับมอบหมาย	กรรมการ
๖. ปลัดจังหวัด	กรรมการ
๗. นายแพทย์สาธารณสุขจังหวัด	กรรมการ
๘. ผู้แทนหน่วยงานของรัฐที่ผู้อำนวยการจังหวัดเห็นสมควรแต่งตั้ง	กรรมการ
๙. ผู้แทนสถาบันการศึกษาในพื้นที่ที่ผู้อำนวยการจังหวัดเห็นสมควรแต่งตั้ง	กรรมการ
๑๐. ผู้แทนองค์การสาธารณกุศลที่ผู้อำนวยการจังหวัดเห็นสมควรแต่งตั้ง	กรรมการ
๑๑. ผู้อำนวยการศูนย์ป้องกันและบรรเทาสาธารณภัยเขต	กรรมการ
๑๒. หัวหน้าสำนักงานป้องกันและบรรเทาสาธารณภัยจังหวัด	กรรมการและเลขานุการ

มีอำนาจหน้าที่ ดังต่อไปนี้

๑. จัดทำแผนปฏิบัติการตามความเสี่ยงภัยด้านต่างๆ ให้สอดคล้องกับแผนการป้องกันและบรรเทาสาธารณภัยจังหวัด
๒. กำหนดแนวทาง/ดำเนินการ เพื่อลดความเสี่ยงจากสาธารณภัย การเตรียมความพร้อมรับมือกับสาธารณภัย
๓. เฝ้าระวัง ติดตาม ประเมินและวิเคราะห์สถานการณ์สาธารณภัย เมื่อเกิด หรือใกล้จะเกิดสาธารณภัยในระดับ ๒ ให้เสนอผู้อำนวยการจังหวัด จัดตั้งศูนย์บัญชาการเหตุการณ์จังหวัดขึ้น เพื่อเผชิญเหตุสาธารณภัยในพื้นที่
๔. รวบรวมและจัดทำคลังข้อมูลทรัพยากร ในการป้องกันและบรรเทาสาธารณภัยในพื้นที่จังหวัด
๕. ประสานความร่วมมือกับหน่วยงานต่างๆ ภาคเอกชน และจังหวัดข้างเคียง โดยให้และรับการสนับสนุนทรัพยากร เพื่อช่วยเหลือในการป้องกันและบรรเทาสาธารณภัย
๖. ปฏิบัติหน้าที่อื่นใดตามที่ผู้มีอำนาจตามกฎหมายมอบหมาย

(๔) กองอำนาจการป้องกันและบรรเทาสาธารณภัยอำเภอ (กอปภ.อ.)

ทำหน้าที่อำนาจการ ควบคุม สนับสนุน และประสานการปฏิบัติกับองค์กรปกครองส่วนท้องถิ่นในเขตพื้นที่รับผิดชอบในการป้องกันและบรรเทาสาธารณภัย และปฏิบัติงานตามที่ผู้ว่าราชการจังหวัดหรือกองอำนาจการป้องกันและบรรเทาสาธารณภัยจังหวัดมอบหมาย โดยมีนายอำเภอเป็นผู้อำนวยการอำเภอ และมีองค์ประกอบดังนี้

องค์ประกอบของกองอำนาจการป้องกันและบรรเทาสาธารณภัยอำเภอ

ประกอบด้วย

๑. นายอำเภอ	ผู้อำนวยการ
๒. ปลัดอำเภอ หัวหน้ากลุ่มบริหารการปกครอง	กรรมการ
๓. รองผู้อำนวยการ	กรรมการ
๔. ผู้กำกับกำกับการหัวหน้าสถานีตำรวจในเขตพื้นที่	กรรมการ
๕. ผู้แทนกระทรวงกลาโหมที่ได้รับมอบหมาย	กรรมการ
๖. สาธารณสุขอำเภอ	กรรมการ
๗. ผู้บริหารองค์กรปกครองส่วนท้องถิ่นในพื้นที่	กรรมการ
๘. ผู้แทนหัวหน้าส่วนราชการส่วนกลางในพื้นที่	กรรมการ
๙. ผู้แทนหน่วยงานของรัฐที่ผู้อำนวยการอำเภอเห็นสมควรแต่งตั้ง	กรรมการ
๑๐. ผู้แทนสถานศึกษาที่ผู้อำนวยการอำเภอเห็นสมควรแต่งตั้ง	กรรมการ
๑๑. ผู้แทนองค์การสาธารณกุศลในพื้นที่ที่ผู้อำนวยการอำเภอเห็นสมควรแต่งตั้ง	กรรมการ
๑๒. ผู้แทนสำนักงานป้องกันและบรรเทาสาธารณภัยจังหวัด	กรรมการ
๑๓. ปลัดอำเภอ หัวหน้าฝ่ายความมั่นคง	กรรมการและเลขานุการ

มีอำนาจหน้าที่ ดังต่อไปนี้

๑. จัดทำแผนปฏิบัติการป้องกันและบรรเทาสาธารณภัย เพื่อทำหน้าที่อำนาจการ ประสานงาน และการปฏิบัติการป้องกันและบรรเทาสาธารณภัยขององค์กรปกครองส่วนท้องถิ่นให้สอดคล้องกับแผนการป้องกันและบรรเทาสาธารณภัยจังหวัด
๒. กำหนดแนวทางดำเนินการ เพื่อลดความเสี่ยงจากสาธารณภัย การเตรียมความพร้อมรับมือกับ สาธารณภัยและการฟื้นฟูของกองอำนาจการป้องกันและบรรเทาสาธารณภัยอำเภอ และองค์กรปกครองส่วนท้องถิ่น
๓. เผ่าระวัง ติดตาม ประเมินและวิเคราะห์สถานการณ์สาธารณภัย เมื่อเกิด หรือใกล้จะเกิดสาธารณภัยขึ้นในพื้นที่ ให้เสนอผู้อำนวยการอำเภอ จัดตั้งศูนย์บัญชาการเหตุการณ์อำเภอ เพื่อควบคุมและบัญชาการเหตุการณ์
๔. รวบรวมและจัดทำคลังข้อมูลทรัพยากร ในการป้องกันและบรรเทาสาธารณภัยในพื้นที่อำเภอ
๕. ปฏิบัติหน้าที่อื่นใดตามที่ผู้ว่าราชการจังหวัดหรือกองอำนาจการป้องกันและบรรเทาสาธารณภัยจังหวัดมอบหมาย

(๕) กองอำนวยการป้องกันและบรรเทาสาธารณภัยเทศบาล (กอปก.ทน./ทม./ทต.)

ทำหน้าที่ ปฏิบัติการป้องกันและบรรเทาสาธารณภัยและเป็นหน่วยเผชิญเหตุเมื่อเกิดสาธารณภัยจัดทำแผนปฏิบัติการในการป้องกันและบรรเทาสาธารณภัยของเทศบาล (ระดับการเผชิญเหตุ) ช่วยเหลือผู้อำนวยการจังหวัดและผู้อำนวยการอำเภอ ตามที่ได้รับมอบหมาย พร้อมทั้งสนับสนุนการป้องกัน และบรรเทาสาธารณภัยให้องค์กรปกครองส่วนท้องถิ่นที่มีพื้นที่ติดต่อหรือใกล้เคียงเมื่อได้รับการร้องขอ โดยมีนายกเทศมนตรีเป็นผู้อำนวยการท้องถิ่น

(๖) กองอำนวยการป้องกันและบรรเทาสาธารณภัยองค์การบริหารส่วนตำบล (กอปก.อบต.)

ทำหน้าที่ ปฏิบัติการป้องกันและบรรเทาสาธารณภัยและเป็นหน่วยเผชิญเหตุเมื่อเกิดสาธารณภัยจัดทำแผนปฏิบัติการในการป้องกันและบรรเทาสาธารณภัยของเทศบาล (ระดับการเผชิญเหตุ) ช่วยเหลือผู้อำนวยการจังหวัดและผู้อำนวยการอำเภอ ตามที่ได้รับมอบหมาย พร้อมทั้งสนับสนุนการป้องกัน และบรรเทาสาธารณภัยให้องค์กรปกครองส่วนท้องถิ่นที่มีพื้นที่ติดต่อหรือใกล้เคียงเมื่อได้รับการร้องขอ โดยมีนายกองค์การบริหารส่วนตำบล เป็นผู้อำนวยการท้องถิ่น

๓.๕ การปฏิบัติร่วมกับหน่วยงานที่เกี่ยวข้อง

๓.๕.๑ การปฏิบัติร่วมกับหน่วยทหารในพื้นที่

สำหรับจังหวัดภูเก็ต หน่วยงานทหารในพื้นที่ คือ ทพเรือภาคที่ ๓ (ผู้อำนวยการศูนย์บรรเทาสาธารณภัยทัพเรือภาคที่ ๓)

๑) การป้องกันและบรรเทาสาธารณภัยขึ้นในเขตทหาร หรือที่เกี่ยวกับกิจการ

เจ้าหน้าที่ หรือทรัพย์สินในราชการทหาร

(๑) เมื่อเกิดหรือคาดว่าจะเกิดสาธารณภัยขึ้นในเขตทหาร และจำเป็นต้องได้รับความช่วยเหลือในการป้องกันและบรรเทาสาธารณภัย ให้ผู้บังคับบัญชาของทหารในเขตพื้นที่นั้นแจ้งขอความช่วยเหลือจากผู้อำนวยการจังหวัด ผู้อำนวยการอำเภอ หรือผู้อำนวยการท้องถิ่น โดยระบบสื่อสาร หรือวิธีอื่นใด โดยแจ้งเส้นทางเข้าไปในเขตทหารให้ทราบ พร้อมทั้งจัดเจ้าหน้าที่ไปรอรับและนำทาง

ในกรณีเป็นการจำเป็นเร่งด่วน ผู้อำนวยการจังหวัด ผู้อำนวยการอำเภอ และผู้อำนวยการท้องถิ่น เห็นว่าหากไม่ดำเนินการอย่างใดอย่างหนึ่งสาธารณภัยที่เกิดขึ้นอาจเป็นอันตรายร้ายแรงยิ่ง ให้แจ้งผู้บัญชาการทัพเรือภาคที่ ๓ ทราบเหตุก่อน

(๒) เมื่อผู้อำนวยการจังหวัด ผู้อำนวยการอำเภอ และผู้อำนวยการท้องถิ่นได้รับแจ้งขอความช่วยเหลือ ให้จัดเจ้าหน้าที่ติดต่อประสานงานผู้บัญชาการทัพเรือภาคที่ ๓ หรือผู้ที่ได้รับมอบหมาย พร้อมทั้งแจ้งชื่อ ตำแหน่งของบุคคลดังกล่าวตามช่องทางการติดต่อสื่อสารให้ผู้บัญชาการทัพเรือภาคที่ ๓ ทราบ และนำเจ้าหน้าที่พร้อมด้วยวัสดุอุปกรณ์ในการป้องกันและบรรเทาสาธารณภัยในเขตทหารตามเส้นทางที่ได้รับแจ้ง

(๓) การดำเนินการป้องกันและบรรเทาสาธารณภัยเป็นอำนาจของผู้อำนวยการจังหวัด ผู้อำนวยการอำเภอ หรือผู้อำนวยการท้องถิ่น โดยให้ผู้บัญชาการทัพเรือภาคที่ ๓ หรือผู้ที่ได้รับมอบหมายให้คำแนะนำ อำนวยความสะดวก และสนับสนุน

(๔) กรณีที่เกิดสาธารณภัยและภัยอันตรายจากสาธารณภัยนั้นใกล้จะถึงให้ผู้อำนวยการจังหวัด ผู้อำนวยการอำเภอ หรือผู้อำนวยการท้องถิ่น มีอำนาจสั่งให้เจ้าพนักงานตัดแปลง ทำลาย หรือเคลื่อนย้ายสิ่งก่อสร้าง วัสดุ หรือทรัพย์สินของบุคคลใดที่เป็นอุปสรรค ทั้งนี้ เฉพาะเท่าที่จำเป็นต่อการยับยั้งความเสียหายจากสาธารณภัย ในกรณีที่ต้องตัดแปลง ทำลาย หรือเคลื่อนย้ายสิ่งก่อสร้าง วัสดุ หรือทรัพย์สินดังกล่าวให้เป็นอำนาจของผู้อำนวยการจังหวัด ผู้อำนวยการอำเภอ สำหรับกรณีที่เป็นการดำเนินการของผู้อำนวยการท้องถิ่น ต้องได้รับความเห็นชอบจากผู้อำนวยการจังหวัด

(๕) เมื่อเกิดหรือใกล้จะเกิดสาธารณภัยในเขตพื้นที่ทหาร และการอยู่อาศัยหรือดำเนินกิจการใดๆ ในพื้นที่นั้นจะเป็นอันตรายอย่างร้ายแรง จำเป็นต้องมีการประกาศห้ามมิให้บุคคลใดๆ เข้าไปอยู่อาศัยหรือดำเนินกิจการใดในพื้นที่ดังกล่าว ให้เป็นอำนาจของผู้อำนวยการจังหวัด ผู้อำนวยการอำเภอ สำหรับกรณีที่เป็นการดำเนินการของผู้อำนวยการท้องถิ่น ต้องได้รับความเห็นชอบจากผู้อำนวยการอำเภอ

(๖) การดำเนินงานตามข้อ (๓) - (๕) ต้องได้รับความเห็นชอบจากผู้อำนวยการศูนย์บรรเทาสาธารณภัยทัพอากาศที่ ๓

๒) การดำเนินการป้องกันและบรรเทาสาธารณภัยนอกเขตทหาร

(๑) เมื่อเกิดหรือคาดว่าจะเกิดสาธารณภัยขึ้นในเขตจังหวัด ซึ่งอยู่นอกเขตทหาร และจำเป็นต้องได้รับความช่วยเหลือในการป้องกันและบรรเทาสาธารณภัยจากฝ่ายทหารในการใช้เจ้าหน้าที่ อาคาร สถานที่ วัสดุ อุปกรณ์ เครื่องมือสื่อสาร หรือสิ่งอื่นใดที่อยู่ในการควบคุมดูแลของทัพอากาศที่ ๓ ให้ผู้อำนวยการจังหวัด ผู้อำนวยการอำเภอ หรือผู้ที่ได้รับมอบหมาย แจ้งขอความช่วยเหลือจากทัพอากาศที่ ๓ โดยระบบสื่อสาร หรือวิธีอื่นใด และให้ยืนยันเป็นหนังสือในภายหลังโดยเร็วที่สุด

(๒) เมื่อผู้บัญชาการทัพอากาศที่ ๓ ได้รับแจ้งขอความช่วยเหลือจากผู้อำนวยการจังหวัด ผู้อำนวยการอำเภอ หรือผู้ที่ได้รับมอบหมาย พิจารณาให้ความช่วยเหลือตามขีดความสามารถ ข้อจำกัดของทรัพยากรและตามความจำเป็น โดยให้แจ้งตอบรับการให้ความช่วยเหลือ หรือข้อขัดข้อง โดยระบบสื่อสาร และวิธีอื่นใดโดยเร็วนับตั้งแต่ได้รับแจ้ง และให้แจ้งเป็นหนังสือในภายหลัง

กรณีที่ผู้บัญชาการทัพอากาศที่ ๓ สามารถให้การสนับสนุนช่วยเหลือ ให้ผู้บัญชาการทัพอากาศที่ ๓ จัดเจ้าหน้าที่เพื่อติดต่อและประสานความร่วมมือกับผู้อำนวยการจังหวัด ผู้อำนวยการอำเภอ หรือผู้ที่ได้รับมอบหมาย พร้อมทั้งแจ้งยศ ชื่อ ตำแหน่งของบุคคลดังกล่าวตามช่องทางการติดต่อสื่อสารให้ผู้อำนวยการจังหวัด ผู้อำนวยการอำเภอ หรือผู้ที่ได้รับมอบหมาย

(๓) การดำเนินการเกี่ยวกับกิจการ เจ้าหน้าที่ หรือทรัพย์สินในราชการทหารตามข้อ ๒ ให้อยู่ภายใต้การอำนวยความสะดวกและแบ่งมอบภารกิจของผู้อำนวยการจังหวัด ผู้อำนวยการอำเภอ หรือ ผู้ได้รับมอบหมายแล้วแต่กรณี

๓.๕.๒ การปฏิบัติร่วมกับภาคประชาสังคม เอกชน และองค์การสาธารณกุศล

๑) ให้จัดเจ้าหน้าที่ประสานงานกับศูนย์บัญชาการเหตุการณ์จังหวัด (การจัดการสาธารณภัยระดับ ๑ - ๒) ศูนย์บัญชาการเหตุการณ์ส่วนหน้าจังหวัด (การจัดการสาธารณภัยระดับ ๓ - ๔)

๒) ให้นำหน่วยงานภายใต้สังกัดกระทรวงมหาดไทย กระทรวงสาธารณสุข และมูลนิธิกุ๊ซิป กู้ภัย จัดทำแนวทางปฏิบัติในการสนับสนุนกำลังทรัพยากร เจ้าหน้าที่ อุปกรณ์ เครื่องมือ เพื่อการปฏิบัติงานขององค์กรปฏิบัติในการจัดการสาธารณภัย

๓.๕.๓ การปฏิบัติร่วมกับองค์กรระหว่างประเทศ

จังหวัดภูเก็ตมีสถานที่ท่องเที่ยวที่ได้รับความนิยมเป็นอันดับต้นและมีชื่อเสียงระดับโลก ที่สำคัญเป็นจุดหมายปลายทางที่นักท่องเที่ยวนิยมเดินทางมาพักผ่อน ด้วยความงามทางทัศนียภาพทางทะเลและสิ่งอำนวยความสะดวกที่ครบวงจร จังหวัดภูเก็ตมีจำนวนนักท่องเที่ยวที่เดินทางเข้ามาท่องเที่ยวในจังหวัดประมาณ ๑๓ ล้านคน/ปี และมีรายได้จากการท่องเที่ยว ๓๑๓,๐๐๕.๖๓ ล้านบาท/ปี

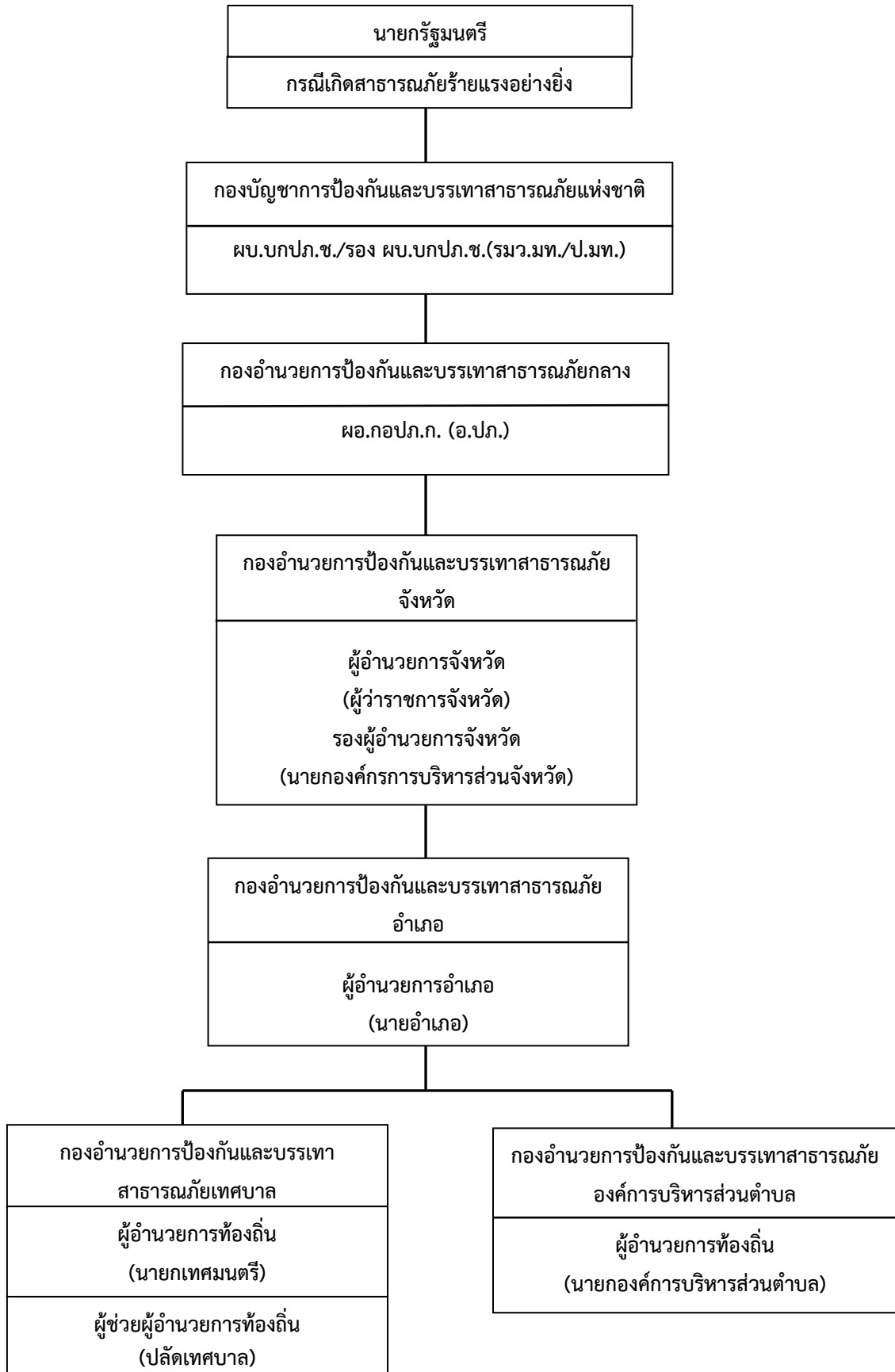
ปัจจุบันหนึ่งในกิจกรรมที่นักท่องเที่ยวให้ความสนใจเป็นพิเศษ คือ กิจกรรมทางทะเล ส่งผลให้จังหวัดภูเก็ตมีผู้โดยสารทางทะเลประมาณ ๒๐,๐๐๐ คนต่อวัน ซึ่งเป็นปริมาณที่ค่อนข้างมากในการดูแลความปลอดภัยให้ครอบคลุมในทุกภาคส่วน จากสถิติการช่วยเหลือนักท่องเที่ยวตั้งแต่เดือนตุลาคม ๒๕๕๙ - กรกฎาคม ๒๕๖๐ (ตารางข้อ ๑.๒.๓ ภัยทางทะเล หน้า ๑๗) มีนักท่องเที่ยวได้รับการช่วยเหลือจำนวน ๑๔๐ ราย แยกเป็นชาวไทย ๒๓ ราย และนักท่องเที่ยวต่างชาติ ๑๑๗ ราย เสียชีวิต ๑ ราย เท่ากับทุกเดือนจะมีนักท่องเที่ยวที่เดินทางมาท่องเที่ยวในจังหวัดภูเก็ตได้รับบาดเจ็บจากกิจกรรมทางทะเลเดือนละ ๑๔ คน

จากที่กล่าวมาจึงทำให้ประเด็นความปลอดภัยทางทะเลเป็นหัวข้อที่ผู้แทนจากสถานกงสุลและสถานกงสุลกิตติมศักดิ์ประจำจังหวัดภูเก็ตทั้ง ๒๓ แห่ง ให้ความสนใจและห่วงใยเกี่ยวกับการเตรียมพร้อมรับมือกับ สาธารณภัยทางทะเล โดยเฉพาะความปลอดภัยจากกิจกรรมในทะเล

ดังนั้น *กลยุทธ์การส่งเสริมความร่วมมือระหว่างประเทศในการจัดการความเสี่ยงจากสาธารณภัยของจังหวัดภูเก็ตในระยะเริ่มแรก* จึงมุ่งเน้นเสริมสร้างการแลกเปลี่ยนเรียนรู้ด้านสาธารณภัย ได้แก่

- ๑. ปฏิบัติการพัฒนาความร่วมมือด้านสาธารณภัยภายใต้กรอบความร่วมมือด้านสาธารณภัยระดับต่างๆ เช่น ระหว่างหน่วยงานภาครัฐในจังหวัดภูเก็ตกับหน่วยงานภาครัฐ/มหาวิทยาลัย/มูลนิธิ (ที่ไม่หวังผลกำไร)จากต่างประเทศ มหาวิทยาลัยในจังหวัดภูเก็ตกับมหาวิทยาลัยหรือสถาบันวิจัยต่างประเทศ เป็นต้น
- ๒. ปฏิบัติการขับเคลื่อนความรู้ด้านสาธารณภัยสู่สาธารณะ โดยจัดให้มีกระบวนการถ่ายทอดความรู้ (Knowledge transfer) สาธารณภัยไปสู่สาธารณะให้กว้างขวาง พยายามสร้างศูนย์การเรียนรู้สาธารณภัยทุกระดับ เพื่อรับและถ่ายทอดชุดความรู้ด้านการจัดการสาธารณภัยให้กับประชาชน โดยเฉพาะเยาวชน

.....



แผนภาพ กลไกบริหารความเสี่ยงจากสาธารณภัย

บทที่ ๔

การลดความเสี่ยงจากสาธารณภัย

การลดความเสี่ยงจากสาธารณภัย เป็นแนวคิดและวิธีปฏิบัติในการลดโอกาสที่จะได้รับผลกระทบทางลบจากสาธารณภัยโดยการวิเคราะห์และการบริหารจัดการปัจจัยที่เป็นสาเหตุและผลกระทบของสาธารณภัย เพื่อกำหนดมาตรการ หรือกิจกรรมต่างๆ ให้สามารถลดความล่าช้า ลดปัจจัย ที่ทำให้เกิดความเปราะบาง และเพิ่มศักยภาพในการจัดการปัญหา โดยมีเป้าหมายในการลดความเสี่ยง ที่มีอยู่ในชุมชนและสังคมในปัจจุบัน รวมถึงป้องกันความเสี่ยงที่อาจเกิดขึ้นในอนาคตความเสี่ยงจากสาธารณภัย (Disaster Risk) หมายถึง โอกาสที่สาธารณภัยทำให้เกิดการสูญเสียต่อชีวิต ร่างกาย ทรัพย์สิน ความเป็นอยู่ และภาคบริการต่าง ๆ ในชุมชนใดชุมชนหนึ่ง ณ ห้วงเวลาใดเวลาหนึ่งในอนาคต

๔.๑ การป้องกันและลดผลกระทบในพื้นที่เสี่ยงภัย

เป็นการปรับระบบการบริหารจัดการสาธารณภัยให้มีขีดความสามารถในการเตรียมการเผชิญสาธารณภัยต่างๆ ไว้ล่วงหน้าก่อนเกิดภัยเป็นการลดความรุนแรงและลดความสูญเสียจากสาธารณภัยที่มีต่อประชาชนในพื้นที่ที่มีความเสี่ยงให้มัน้อยที่สุด ได้แก่ การวิเคราะห์ความเสี่ยงภัยของจังหวัด การจัดการระบบข้อมูลสารสนเทศด้านการบริหารจัดการสาธารณภัย เพื่อจัดทำฐานข้อมูลด้านสาธารณภัยให้สมบูรณ์ ทันสมัย สามารถเชื่อมต่อกับระบบข้อมูลได้ระหว่างหน่วยงานที่เกี่ยวข้อง ตั้งแต่ระดับจังหวัดถึงระดับท้องถิ่น การส่งเสริมให้ความรู้และสร้างความตระหนักด้านการป้องกันและบรรเทาสาธารณภัย รวมทั้งการป้องกันสาธารณภัยโดยใช้มาตรการด้านโครงสร้างและไม่ใช้โครงสร้าง

๔.๑.๑ ใช้โครงสร้าง

๑) กำหนดมาตรฐานการก่อสร้างอาคารที่ต้านทาน และไม่ก่อให้เกิดสาธารณภัยต่าง ๆ เช่น แผ่นดินไหว วาตภัย เป็นต้น

๒) การสร้างเขื่อนเก็บกักน้ำ การสร้างกำแพงกันน้ำริมตลิ่ง ป้องกันความเสียหายในพื้นที่เขตเศรษฐกิจ สถานที่สำคัญ การสร้างระบบการระบายน้ำ การขุดลอกแหล่งน้ำและการขุดสระกักเก็บน้ำ

๔.๑.๒ ไม่ใช้โครงสร้าง

๑) กำหนดเขตพื้นที่และจัดกลุ่มที่ตั้งทางเศรษฐกิจ สังคม และวัฒนธรรม เพื่อหลีกเลี่ยงพื้นที่เสี่ยงภัย เช่น การวางแผนการใช้ที่ดิน การจัดทำแผนที่เสี่ยงภัย การกำหนดมาตรฐาน ความปลอดภัยของกิจกรรมต่าง ๆ การกำหนดโซนนิ่ง เป็นต้น

๒) การเสริมสร้างความแข็งแรงของตลิ่ง ปลูกต้นไม้ ป่าโกงกาง ป่าชายเลน หลุม้าแฝก

๓) การขุดลอกคูคลอง ท่อระบายน้ำ ขุดสระกักเก็บน้ำ รักษาและเพิ่มศักยภาพในการระบายน้ำของพื้นที่แบบปกติและแบบฉุกเฉิน

๔) การพัฒนาบ่อน้ำบาดาลและบ่อน้ำตื้น

๕) การสร้างความตระหนักเพื่อป้องกันการติดต่อของเชื้อโรค และอื่น ๆ

๗) การออกระเบียบ ข้อปฏิบัติที่จำเป็นในการลดความเสี่ยงจากสาธารณภัย

๘) มีเครือข่ายในการจัดการภัยพิบัติและการแจ้งเตือนภัย ได้แก่ อาสาสมัครป้องกันภัยฝ่ายพลเรือน (อปพร.) และมีศูนย์เตรียมความพร้อมป้องกันภัยชุมชนในพื้นที่ เช่น ศูนย์เตรียมความพร้อมป้องกันภัยชุมชนภัยจากอุทกภัยในเขตเทศบาลนครภูเก็ต จังหวัดภูเก็ต

๔.๒ การเตรียมความพร้อม

๔.๒.๑ การจัดการความเสี่ยงจากภัยพิบัติโดยอาศัยชุมชนเป็นฐาน (Community Based Disaster Risk Management-CBDRM) เน้นอาศัยชุมชนเป็นศูนย์กลางในการดำเนินการป้องกัน แก้ไขฟื้นฟูความเสียหายจากสาธารณภัยโดยชุมชนมีส่วนร่วมในการวางแผน ตัดสินใจ กำหนดแนวทางแก้ปัญหาและการจัดการสาธารณภัย มีจุดมุ่งหมายสำคัญเพื่อลดความเสี่ยงภัยของชุมชนและเพิ่มขีดความสามารถให้คนในชุมชนมีศักยภาพในการระงับบรรเทาภัยได้ด้วยตนเองในระดับหนึ่ง ก่อนที่หน่วยงานภายนอกจะเข้าไปให้การช่วยเหลือ โดยมีขั้นตอนการเตรียมความพร้อม คือ การศึกษาข้อมูล การวิเคราะห์ข้อมูล การแจ้งเตือนภัย การจัดตั้งคณะกรรมการป้องกันและบรรเทาสาธารณภัยของชุมชน/หมู่บ้าน การฝึกการป้องกันและบรรเทาสาธารณภัย รวมทั้งการประเมินผล

ตารางแสดงพื้นที่ของจังหวัดภูเก็ตที่ดำเนินโครงการ CBDRM

อำเภอ	พื้นที่	แหล่งงบประมาณ
อำเภอถลาง	๑.ชุมชนหมู่ที่ ๕ ตำบลเชิงทะเล ๒.ชุมชนหมู่ที่ ๕ ตำบลไม้ขาว ๓.ชุมชนบ้านในยาง ตรอกม่วง สาคุในทอน ตำบลสาคุ ๔.ชุมชนบ้านเคียน บ้านเขนน ตำบลเทพกระษัตรี	องค์การบริหารส่วนจังหวัดภูเก็ต
	๑.บ้านพารา หมู่ ๔ ตำบลป่าคลอก ๒.บ้านป่าครองชีพ หมู่ที่ ๙ ตำบลเทพกระษัตรี ๓. บ้านพรุสมภาร หมู่ที่ ๘ ตำบลเทพกระษัตรี ๔. บ้านพรุจำปา หมู่ที่ ๓ ตำบลเทพกระษัตรี ๕.บ้านนาใน หมู่ที่ ๔ ตำบลถลอง ๖.บ้านไม้ขาว หมู่ที่ ๔ ตำบลไม้ขาว ๗. เกาะนาคา ตำบลป่าคลอก	กรมป้องกันและบรรเทาสาธารณภัย
อำเภอเมือง	๑. เกาะโหล่น ตำบลราไวย์ ๒. เกาะราชา ตำบลราไวย์	องค์การบริหารส่วนจังหวัดภูเก็ต
	๑.ชุมชนบ้านวัดใหม่ หมู่ ๗ ตำบลถลอง ๒. ชุมชนแหลมตุ๊กแก หมู่ที่ ๔ ตำบลรัษฎา	กรมป้องกันและบรรเทาสาธารณภัย
อำเภอกะทู้	๑.โรงเรียนราชประชานุเคราะห์ ๓๖ ตำบลกมลา ๒. บ้านกะหลิม ตำบลป่าตอง ๓. หมู่ ๑ บ้านไม้เรียบ ตำบลกะทู้	กรมป้องกันและบรรเทาสาธารณภัย งบกลุ่มพัฒนากลุ่มจังหวัด องค์การบริหารส่วนจังหวัดภูเก็ต

๔.๒.๒ การฝึกการป้องกันและบรรเทาสาธารณภัยจังหวัด

เป็นเครื่องมือและกิจกรรมในการสร้างความพร้อมและเพิ่มศักยภาพของหน่วยงานและบุคลากร รวมทั้งเป็นการทดสอบการประสานงานและการบูรณาการความร่วมมือทำให้ทราบจุดบกพร่องและช่องว่างในการปฏิบัติงานในภาวะฉุกเฉิน เพื่อนำไปสู่การปรับปรุงแผนการป้องกันและบรรเทาสาธารณภัยแต่ละระดับแผนปฏิบัติการและแผนเผชิญเหตุให้มีความสมบูรณ์มากยิ่งขึ้น ทั้งนี้ การฝึกการป้องกันและบรรเทาสาธารณภัยให้หมายรวมถึง การฝึกซ้อมแผน การซักซ้อม และการฝึกปฏิบัติตามความเหมาะสมและความจำเป็นของแต่ละหน่วยงาน

ประเภทของการฝึกการป้องกันและบรรเทาสาธารณภัย แบ่งเป็น ๒ ประเภท คือ

๑. การฝึกเชิงอภิปราย (Discussion Base Exercise) เป็นการฝึกโดยใช้วิธีการหารืออภิปรายเกี่ยวกับแผน มาตรการ หรือวิธีการปฏิบัติเพื่อมุ่งเน้นประเด็นยุทธศาสตร์และนโยบายของหน่วยงานเป็นสำคัญ แบ่งออกเป็น

(๑.๑) การประชุมเชิงปฏิบัติการ (Workshop) เป็นการตั้งสมมติฐานสถานการณ์สาธารณภัยที่อาจเกิดขึ้นเพื่อให้ผู้เข้าร่วมประชุมเชิงปฏิบัติการได้แสดงความคิดเห็นร่วมกันในการ ค้นหาทางเลือกที่เหมาะสมต่อการเผชิญเหตุ

(๑.๒) การฝึกบนโต๊ะ (Table Top Exercise) เป็นการจำลองสถานการณ์แบบกว้าง เพื่อค้นหาจุดอ่อน ปัญหา อุปสรรคของแผนฯ เพื่อนำมากำหนดแนวทาง ขั้นตอนการปฏิบัติ และระเบียบปฏิบัติประจำ (Standard Operating Procedure : SOP) โดยเน้นการฝึกในระดับผู้บริหารและผู้มีอำนาจตัดสินใจ

๒. การฝึกเชิงปฏิบัติการ (Operation Base Exercise) เป็นการฝึกที่มีการจำลองสถานการณ์ให้ใกล้เคียงความเป็นจริง โดยมีการเคลื่อนย้าย ระดมทรัพยากรและบุคลากรจริงตามสถานการณ์แบ่งออกเป็น

(๒.๑) การฝึกปฏิบัติ (Drill) เป็นการฝึกปฏิบัติของหน่วยงานขนาดเล็กระดับพื้นที่ โดยเน้นการเผชิญเหตุของเจ้าหน้าที่ภาคสนามเฉพาะด้าน

(๒.๒) การฝึกเฉพาะหน้าที่ (Functional Exercise) เป็นการฝึกของหน่วยงานหรือระหว่างหน่วยงานเพื่อทดสอบและประเมินขีดความสามารถของบุคคลที่มีหน้าที่ความรับผิดชอบเฉพาะด้าน รวมทั้งบทบาทหน้าที่ที่ใช้ในการเผชิญเหตุกับสถานการณ์สมมติที่กำหนดขึ้น

(๒.๓) การฝึกเต็มรูปแบบ (Full Scale Exercise) เป็นการฝึกที่มีความสลับซับซ้อน มีขั้นตอนการเตรียมการและการใช้ทรัพยากรมากที่สุดเมื่อเทียบกับการฝึกรูปแบบอื่น ๆ รวมทั้งเกี่ยวข้องกับบุคลากรจากหลากหลายหน่วยงานในหลายระดับ โดยมีการเคลื่อนย้ายทรัพยากรและบุคลากรเพื่อเผชิญเหตุตั้งแต่การประสานข้อมูล การสนับสนุนทรัพยากรของกองอำนาจการป้องกันและบรรเทาสาธารณภัยแต่ละระดับ จนถึง การเชื่อมโยง และการสั่งการจากศูนย์บัญชาการเหตุการณ์ ไปยังเจ้าหน้าที่ผู้ปฏิบัติภาคสนาม

กองบัญชาการป้องกันและบรรเทาสาธารณภัยแห่งชาติ กองอำนาจการป้องกันและบรรเทาสาธารณภัยแต่ละระดับ และหน่วยงานที่รับผิดชอบแผนสนับสนุนการปฏิบัติงานในภาวะฉุกเฉินแต่ละด้านต้องจัดให้มีการฝึกการป้องกันและบรรเทาสาธารณภัย อย่างน้อยปีละ ๑ ครั้ง ทั้งนี้ หน่วยงานที่เกี่ยวข้องสามารถนำประเภทการฝึกดังกล่าวไปปรับใช้ในการฝึกการป้องกันและบรรเทาสาธารณภัยของหน่วยงาน ตามความเหมาะสม นอกจากนี้การประเมินผลแต่ละครั้ง การฝึกบรรลุตามวัตถุประสงค์ที่ตั้งไว้หรือไม่ ความจำเป็นในการปรับปรุงระบบการจัดการในภาวะฉุกเฉิน ขั้นตอน และแนวทางปฏิบัติในการประสานงาน การสื่อสาร ทรัพยากร ทักษะ ประสิทธิภาพความต้องการ การฝึกอบรม ทรัพยากรเพิ่มเติม ข้อบกพร่อง อุปสรรค และข้อเสนอแนะในการฝึกครั้งต่อไป

แนวทางการฝึกการป้องกันและบรรเทาสาธารณภัยจังหวัดภูเก็ต

ประเภทของการฝึก	ประเภทภัย	ความถี่	หมายเหตุ
๑. การฝึกบนโต๊ะ (Table Top Exercise) เป็นการจำลองสถานการณ์แบบกว้าง เพื่อค้นหาจุดอ่อน ปัญหาอุปสรรคของแผนแนวทาง ขั้นตอนการปฏิบัติ ระเบียบปฏิบัติประจำ (SOPs)	<ul style="list-style-type: none"> ● ภัยจากคลื่นสึนามิ (กลางวัน/กลางคืน) ● ภัยทางทะเล ● ภัยทางถนน ● อุทกภัยและดินโคลนถล่ม 	อย่างน้อยปีละ ๑ ครั้ง (ฝึกพร้อมกับการฝึกปฏิบัติและการฝึกเต็มรูปแบบ)	บูรณาการงบประมาณระหว่างสำนักงานป้องกันและบรรเทาสาธารณภัยจังหวัดภูเก็ต และองค์กรปกครองส่วนท้องถิ่น
๒. การฝึกปฏิบัติ (Drill) เป็นการฝึกปฏิบัติของหน่วยงานขนาดเล็กในระดับพื้นที่ เน้นการเผชิญเหตุของเจ้าหน้าที่ภาคสนามเฉพาะด้าน	<ul style="list-style-type: none"> ● ภัยจากคลื่นสึนามิ ● ภัยทางทะเล ● ภัยทางถนน ● อุทกภัยและดินโคลนถล่ม 	ปีละ ๑ ครั้ง	
๓. การฝึกเต็มรูปแบบ (Full Scale Exercise) เป็นการฝึกที่มีความสลับซับซ้อนมีขั้นตอนการเตรียมการและใช้ทรัพยากรมากที่สุด รวมทั้งเกี่ยวข้องกับบุคลากรจากหลายหน่วยงานในหลายระดับ โดยมีการเคลื่อนย้ายทรัพยากรและบุคลากรเพื่อเผชิญเหตุ ตั้งแต่การประสานข้อมูล การสนับสนุนทรัพยากรในระดับกองอำนาจการป้องกันและบรรเทาสาธารณภัยแต่ละระดับ จนถึง การเชื่อมโยงการสั่งการจากศูนย์บัญชาการณ ไปยังเจ้าหน้าที่ผู้ปฏิบัติภาคสนาม	<ul style="list-style-type: none"> ● ภัยจากคลื่นสึนามิ ● ภัยทางทะเล ● ภัยทางถนน ● อุทกภัยและดินโคลนถล่ม 	ปีละ ๑ ครั้ง สลับกับการฝึกปฏิบัติ (Drill)	

๔.๒.๓ การเตรียมการอพยพ

จังหวัดภูเก็ตดำเนินการดังนี้

- (๑) จัดทำแผนอพยพในพื้นที่เสี่ยงจากสาธารณภัย
- (๒) จัดหาสถานที่ปลอดภัยสำหรับการอพยพประชาชน
- (๓) จัดเตรียมเส้นทางอพยพหลักและเส้นทางสำรองที่ไม่ขัดขวางต่อการปฏิบัติการทางทหาร
- (๔) จัดทำป้ายแสดงสัญญาณเตือนภัยบอกเส้นทางอพยพไปสู่สถานที่ปลอดภัย
- (๕) จัดเตรียมสรรพกำลังหน่วยปฏิบัติการฉุกเฉิน หรือหน่วยอพยพ
- (๖) จัดเตรียมยานพาหนะ เครื่องมือ อุปกรณ์
- (๗) จัดประชุมหรืออบรมให้ความรู้ในการช่วยเหลือตัวเองเมื่ออยู่ในภาวะฉุกเฉิน
- (๘) จัดให้มีการฝึกซ้อมแผนอพยพจากสาธารณภัย
- (๙) จัดทำคู่มือการอพยพจากสาธารณภัย ให้ประชาชนศึกษา

องค์กรหลักที่ดำเนินการอพยพ

(๑) กองอำนวยการป้องกันและบรรเทาสาธารณภัยจังหวัดภูเก็ต

ทำหน้าที่อำนวยความสะดวก สนับสนุนการปฏิบัติของกองอำนวยการป้องกันและบรรเทาสาธารณภัยทุกระดับ โดยมีผู้ว่าราชการจังหวัดในฐานะผู้อำนวยการจังหวัด ทำหน้าที่ผู้บัญชาการและบังคับบัญชาเจ้าหน้าที่ในการป้องกันและบรรเทาสาธารณภัยในเขตพื้นที่จังหวัด

(๒) กองอำนวยการป้องกันและบรรเทาสาธารณภัยอำเภอ

ทำหน้าที่ดำเนินการในส่วนที่เกี่ยวข้องกับการอพยพประชาชนและส่วนราชการ ตั้งแต่ ยามปกติ ได้แก่ จัดหากำลังเจ้าหน้าที่สนับสนุนการปฏิบัติงานดำเนินการอพยพประชาชนในระดับอำเภอให้มีประสิทธิภาพ ชักซ้อมการปฏิบัติในการอพยพประชาชนและส่วนราชการ เพื่อให้มีเอกภาพและมีประสิทธิภาพ ในการปฏิบัติ

(๓) กองอำนวยการป้องกันและบรรเทาสาธารณภัยท้องถิ่นแห่งพื้นที่

ทำหน้าที่อพยพประชาชนและส่วนราชการในเขตความรับผิดชอบของตน และปฏิบัติตามคำสั่งการของกองอำนวยการป้องกันและบรรเทาสาธารณภัยชั้นเหนือขึ้นไป

องค์กรสนับสนุนการปฏิบัติ ได้แก่

(๑) ท้าเรือภาคที่ ๓ ให้การสนับสนุนการปฏิบัติงาน ดังนี้

(๑.๑) ให้การสนับสนุนและร่วมมือในด้านยานพาหนะ พนักงานประจำยานพาหนะตลอดจนน้ำมันเชื้อเพลิงและหล่อลื่น เพื่อใช้ในการขนย้ายและบรรเทาทุกข์ผู้ประสบภัย

(๑.๒) ให้การสนับสนุนเครื่องมือสื่อสาร เครื่องมือเครื่องใช้อุปกรณ์ต่างๆ เพื่อใช้ในการอพยพประชาชนและส่วนราชการ

(๑.๓) ให้การสนับสนุนด้านแรงงานเพื่อใช้ในการอพยพประชาชนและส่วนราชการ

(๑.๔) ให้การสนับสนุนในการดำเนินการรักษาความปลอดภัย

(๒) ส่วนราชการและหน่วยงานต่างๆ ในเขตท้องที่ที่มีหน้าที่ปฏิบัติการป้องกันและบรรเทาสาธารณภัย ร่วมในส่วนที่เกี่ยวข้อง และให้การสนับสนุนตามอำนาจหน้าที่ของแต่ละหน่วยงาน

(๓) องค์กรเอกชน มูลนิธิ มีหน้าที่ให้การสนับสนุนในการปฏิบัติงานตามแผนรวมทั้งให้การสนับสนุนการปฏิบัติเมื่อได้รับการร้องขอ ตามที่ผู้อำนวยการจะสั่งการในกรณีที่เกิดสาธารณภัย

(๔) ประชาชนในเขตท้องที่ มีหน้าที่ให้การสนับสนุนในการปฏิบัติงานตามแผนรวมทั้งให้การสนับสนุนการปฏิบัติเมื่อได้รับการร้องขอ ตามที่ผู้อำนวยการสั่งการในกรณีที่เกิดสาธารณภัย

๔.๒.๔ การเตรียมการจัดตั้งศูนย์พักพิงชั่วคราว

พระราชบัญญัติป้องกันและบรรเทาสาธารณภัย พ.ศ. ๒๕๕๐ กำหนดรูปแบบการเข้าให้ความช่วยเหลือด้านที่อยู่อาศัยแก่กลุ่มคนที่มีความจำเป็นต้องโยกย้ายที่อยู่อาศัย เนื่องจากเหตุการณ์ความขัดแย้งหรือภัยพิบัติทางธรรมชาติ รวมไปถึงศูนย์พักพิงผู้อพยพชั่วคราวที่มีศักยภาพไว้ล่วงหน้า โดยเฉพาะในพื้นที่ที่คาดการณ์ได้ว่าจะมีการอพยพเกิดขึ้น หลักการเลือกศูนย์พักพิงผู้อพยพที่ดี คือ “อาคารที่เหมาะสม ในพื้นที่ที่เหมาะสม”

๑) สถานที่ตั้ง และอาคารสิ่งก่อสร้าง แม้ว่าศูนย์พักพิงผู้อพยพชั่วคราวไม่ใช่ทางออกที่ดีที่สุด แต่การเลือกอาคารและสถานที่ตั้งที่เหมาะสมจะมีส่วนช่วยในการลดปริมาณปัญหาที่จะตามมาในภายหลังได้ การกำหนดศูนย์พักพิงผู้อพยพที่เหมาะสมหมายถึงการเลือกทั้งอาคารและบริเวณโดยรอบที่เหมาะสมและควรให้ความสำคัญกับทั้ง ๒ เกณฑ์นี้เท่ากัน ทุกศูนย์พักพิงผู้อพยพชั่วคราวมีลักษณะเฉพาะ มีข้อดีและข้อเสียที่แตกต่างกันไป ดังนั้น การกำหนดศูนย์ผู้อพยพชั่วคราวต้องยอมรับข้อเสียบางส่วน

ข้อพิจารณาสำหรับอาคารสิ่งก่อสร้าง

สภาพอาคาร

- โครงสร้างอาคารอยู่ในสภาพที่ปลอดภัย ก่อสร้างถูกต้องตามกฎหมายอาคาร
- โครงสร้างอาคารสามารถต้านทานแรงที่เกิดจากภัยพิบัติต่างๆ ได้
- อาคารมีหน้าต่าง ประตู หลังคาที่สามารถเปิด-ปิดได้ และอยู่ในสภาพที่ดี
- มีการถ่ายเทอากาศที่ดี
- มีโครงสร้างพื้นฐานที่เหมาะสม
- สายไฟและพิวส์อยู่ในสภาพที่เหมาะสม

ลักษณะอาคาร

- อาคารต้องเอื้อต่อการแบ่งพื้นที่ให้เป็นสัดส่วนสำหรับอยู่อาศัยและมีพื้นที่ส่วนกลาง
- พิจารณาความเหมาะสมด้านประเพณี วัฒนธรรมและศาสนา
- พื้นที่ปิดได้จะต้องมีขนาดที่เหมาะสมกับวัตถุประสงค์การใช้พื้นที่
- ต้องมีองค์ประกอบของอาคารที่เหมาะสมกับการดำรงชีวิต

การใช้งาน

- ในอาคารที่มีการใช้งานอยู่ เช่น โรงเรียน คลินิก ฯลฯ
 - คำนึงถึงผลกระทบต่อการใช้งานในปัจจุบัน
 - ควรหลีกเลี่ยงการสร้างความยุ่งเหยิง ลดการใช้งานหรือยกเลิกการให้บริการ
 - การใช้งานศูนย์ควบคู่กันไปกับการให้การศึกษาอาจทำให้เกิดความเสี่ยงด้านการคุ้มครองเด็กและเยาวชนซึ่งเป็นสิ่งที่ควรหลีกเลี่ยง
- ในอาคารที่ไม่ได้มีการใช้งานอยู่ เช่น โรงแรม โกดัง หรือโรงงานที่ร้างอยู่
 - ผลกระทบในการใช้เป็นศูนย์อพยพชั่วคราวน้อย แต่อาคารมักอยู่ในสภาพเสื่อมโทรม

ขนาดอาคาร

- ศูนย์พักพิงผู้อพยพชั่วคราวขนาดเล็ก (ไม่เกิน ๑๐๐ คน)
 - ในกรณีที่มีศูนย์ฯ จำนวนมาก อาจทำให้เกิดปัญหาด้านการลำเลียงและกระจายความช่วยเหลือ
 - วางกลไกการประสานงานภายในได้ง่าย
 - มีความผูกพันทางสังคมและสามัคคีกันระหว่างผู้อพยพสูง
 - ลดความเสี่ยงต่อความรุนแรงที่อาจเกิดขึ้นบนฐานของเพศภาวะภายในศูนย์ฯ
- ศูนย์พักพิงผู้อพยพชั่วคราวขนาดใหญ่ (มากกว่า ๑๐๐ คน)
 - เป็นการแก้ไขปัญหารวดเร็วในกรณีฉุกเฉิน
 - ช่วยในการเข้าถึงคนจำนวนมาก แต่วางกลไกการประสานงานภายในได้ยากกว่า
 - ลดความผูกพันทางสังคมและความสามัคคีระหว่างผู้อพยพ
 - เพิ่มความเสี่ยงต่อความรุนแรงที่อาจเกิดขึ้นบนฐานของเพศภาวะภายในศูนย์ฯ

๒) ประเภทอาคาร

ประเภทอาคาร	ระยะเวลา	ข้อดี	ข้อเสีย
๑. สนามกีฬา	ระยะสั้น	- สิ่งอำนวยความสะดวกถูกเตรียมไว้สำหรับพักพิงคนจำนวนมาก - เข้าถึงง่าย ส่งของง่าย เป็นที่รู้จัก	- มักไม่มีหลักคาที่เหมาะสมและไม่สามารถปิดให้แน่นอนหนาได้
	ระยะยาว	- สิ่งอำนวยความสะดวกถูกเตรียมไว้สำหรับพักพิงคนจำนวนมาก	- อาจสร้างความไม่พอใจในชุมชน
๒. โรงงาน	ระยะสั้น	- มีพื้นที่กว้างขวาง	- ไม่ได้ถูกเตรียมสำหรับการอยู่อาศัย - ไม่มีระบบน้ำและสุขาภิบาล - อาจไม่ได้มาตรฐานสิ่งแวดล้อม - มักตั้งอยู่ในที่ไม่รู้จัก
	ระยะยาว	- มีพื้นที่กว้างขวาง	- ไม่ได้ถูกเตรียมสำหรับการอยู่อาศัย - ไม่มีระบบน้ำและสุขาภิบาล - อาจไม่ได้มาตรฐานด้านสิ่งแวดล้อม
๓. โรงเรียนและศูนย์ดูแลเด็ก	ระยะสั้น	- มีจำนวนมาก - ตั้งอยู่ใกล้กับชุมชนดั้งเดิมของผู้อพยพ - มีโครงสร้างพื้นฐานพักพิง - มีโครงสร้างบริหารจัดการที่ชัดเจน	- มักจะเป็นอุปสรรคในการเรียนของเด็ก - เพิ่มปัญหาความเสี่ยงต่อเด็กและเยาวชนในกรณีที่โรงเรียนและศูนย์พักพิงชั่วคราวต้องใช้พื้นที่ร่วมกัน - อาจสร้างความเสียหายแก่ทรัพย์สินของโรงเรียน
	ระยะยาว	- มีโครงสร้างพื้นฐานพักพิง - มีโครงสร้างบริหารจัดการที่ชัดเจน	- มักจะเป็นอุปสรรคในการเรียนของเด็ก - เพิ่มปัญหาความเสี่ยงต่อเด็กและเยาวชนในกรณีที่โรงเรียนและศูนย์พักพิงชั่วคราวต้องใช้พื้นที่ร่วมกัน - อาจสร้างความเสียหายแก่ทรัพย์สินของโรงเรียน
๔. ศาลากลาง	ระยะสั้น	- สิ่งอำนวยความสะดวกทางกายภาพและโครงสร้างพื้นฐานที่ดี - มีโครงสร้างบริหารจัดการที่ชัดเจน - รัฐเข้ามามีส่วนร่วมโดยตรง - เข้าถึงง่าย ส่งของง่าย เป็นที่รู้จัก	- มักจะเป็นการลดทอนคุณภาพและปริมาณการให้บริการที่สำคัญต่อพื้นที่ - ทำเลไม่ปลอดภัยเมื่อเกิดความขัดแย้ง - ไม่มีความเป็นส่วนตัว
	ระยะยาว	- สิ่งอำนวยความสะดวกทางกายภาพและโครงสร้างพื้นฐานที่ดี	

๒) ประเภทอาคาร(ต่อ)

ประเภทอาคาร	ระยะเวลา	ข้อดี	ข้อเสีย
๕. อาคารทางศาสนา (วัด โบสถ์ มัสยิด)	ระยะสั้น	<ul style="list-style-type: none"> - ตั้งอยู่ใกล้ชุมชนดั้งเดิมของผู้อพยพ - มีความพร้อมที่พักพิงคนจำนวนมาก - มีโครงสร้างบริหารจัดการที่ชัดเจน - มักมีความสัมพันธ์พื้นฐานกับผู้อพยพ - ตั้งอยู่กลางชุมชน เข้าถึงได้ง่าย 	<ul style="list-style-type: none"> - ทางออกการแก้ปัญหาด้านที่พักมีจำกัด - อาจตกเป็นเป้าโจมตีเมื่อเกิดความขัดแย้ง
	ระยะยาว	<ul style="list-style-type: none"> - มีโครงสร้างบริหารจัดการที่ชัดเจน - มักมีความสัมพันธ์พื้นฐานกับผู้อพยพ 	<ul style="list-style-type: none"> - ทางออกการแก้ปัญหาด้านที่พักมีจำกัด
๖. โรงแรม	ระยะสั้น	<ul style="list-style-type: none"> - มีสิ่งอำนวยความสะดวกทางกายภาพและโครงสร้างพื้นฐานที่ดี - มีความพร้อมสำหรับการเข้าพักระยะสั้น - ผู้พักพิงมีความเป็นส่วนตัว - มีโครงสร้างการบริหารจัดการที่ชัดเจน 	<ul style="list-style-type: none"> - อาจตกเป็นเป้าโจมตีเมื่อเกิดความขัดแย้ง
	ระยะยาว	<ul style="list-style-type: none"> - มีสิ่งอำนวยความสะดวกทางกายภาพและโครงสร้างพื้นฐานที่ดี - มีความพร้อมสำหรับการเข้าพักระยะสั้น - ผู้พักพิงมีความเป็นส่วนตัว - มีโครงสร้างการบริหารจัดการที่ชัดเจน 	<ul style="list-style-type: none"> - การใช้ศูนย์พักพิงอาจเป็นอุปสรรคต่อการฟื้นฟูและพัฒนาเศรษฐกิจ
๗. โรงพยาบาล	ระยะสั้น	<ul style="list-style-type: none"> - พร้อมให้ความช่วยเหลือผู้ที่ได้รับบาดเจ็บและดูแลผู้ที่ร่างกายอ่อนแอ ได้เป็นอย่างดี มีโครงสร้างการบริหารที่ชัดเจน - เข้าถึงง่าย ส่งของง่าย เป็นที่รู้จักมักอยู่ ในทำเลที่ปลอดภัย 	<ul style="list-style-type: none"> - มักเป็นการลดทอนคุณภาพ และปริมาณการให้บริการในช่วงเวลาที่ความต้องการเพิ่มขึ้น
	ระยะยาว	<ul style="list-style-type: none"> - มีสิ่งอำนวยความสะดวกโครงสร้างพื้นฐานที่ดี - ผู้พักพิงมีความเป็นส่วนตัว 	<ul style="list-style-type: none"> - มักเป็นการลดทอนคุณภาพ และปริมาณการให้บริการในช่วงเวลาที่ความต้องการเพิ่มขึ้น
๘. ศูนย์ป้องกันและบรรเทาสาธารณภัยเขต ๑๘ ภูเก็ต	ระยะสั้น	<ul style="list-style-type: none"> - สิ่งอำนวยความสะดวกทางกายภาพและโครงสร้างพื้นฐานที่ดี - รัฐเข้ามามีส่วนร่วมโดยตรง - เข้าถึงง่าย ส่งของง่าย เป็นที่รู้จัก 	<ul style="list-style-type: none"> - ทำเลไม่ปลอดภัยเมื่อเกิดความขัดแย้ง
	ระยะยาว	<ul style="list-style-type: none"> - สิ่งอำนวยความสะดวกทางกายภาพและโครงสร้างพื้นฐานที่ดี 	<ul style="list-style-type: none"> - ไม่มีความเป็นส่วนตัว

๔.๒.๕ การจัดตั้งศูนย์เรียนรู้สาธารณสุข

เป็นแนวทางเพื่อให้ประชาชน/ชุมชนเรียนรู้ขั้นตอนและวิธีการจัดการด้านสาธารณสุข สามารถเอาชีวิตรอดได้เมื่อเกิดสาธารณสุข ซึ่งเป็นการลดความสูญเสียชีวิต และยังเป็นการเพิ่มทักษะให้ประชาชน/ชุมชนช่วยเหลือตนเองได้ รวมทั้งจำเป็นต้องปรับเปลี่ยนทัศนคติให้ผู้ประสบภัยพยายามช่วยเหลือตนเองเป็นลำดับแรกระหว่างรอความช่วยเหลือจากภาครัฐ และการให้ความรู้แก่บุคลากรที่ปฏิบัติงานด้านการจัดการสาธารณสุข เพื่อเป็นศูนย์เรียนรู้หลัก ในการเสริมสร้างศักยภาพการจัดการด้านสาธารณสุข ทั้งบุคลากรของหน่วยงาน องค์กรปกครองส่วนท้องถิ่น และหน่วยงานที่เกี่ยวข้อง ดังนี้

- จัดตั้งศูนย์การเรียนรู้สาธารณสุขระดับจังหวัด อาจจัด ณ สำนักงานป้องกันและบรรเทาสาธารณสุขจังหวัดภูเก็ต สถานศึกษาที่มีความพร้อม ซึ่งสามารถขอรับการสนับสนุนงบประมาณจากแผนพัฒนาจังหวัดภูเก็ต
- จัดตั้งศูนย์การเรียนรู้สาธารณสุขระดับอำเภอ ณ ที่ว่าการปกครองอำเภอเมืองภูเก็ต ที่ว่าการปกครองอำเภอกลาง และที่ว่าการปกครองอำเภอกะทู้
- จัดตั้งศูนย์เรียนรู้สาธารณสุขระดับท้องถิ่น ณ กองการศึกษาและหรือสำนักปลัดขององค์กรปกครองส่วนท้องถิ่นทั้ง ๑๙ แห่ง

๔.๒.๖ การจัดตั้งคลังข้อมูลสาธารณสุขจังหวัด

เป็นการจัดทำ พัฒนา ปรับปรุงระบบฐานข้อมูลของหน่วยงาน สามารถแลกเปลี่ยนข้อมูลระหว่างหน่วยงานได้ เพื่อสนับสนุนการตัดสินใจของผู้บัญชาการเหตุการณ์ในแต่ละระดับ และเป็นข้อมูลสำหรับความรู้ การศึกษา การรวบรวมสถิติให้แก่นักเรียน นักศึกษา และประชาชน

ตารางแสดงการจัดทำฐานข้อมูลในแต่ละระดับ

ฐานข้อมูล	ระดับ	หน่วยงานที่เกี่ยวข้อง
๑. บัญชีอุปกรณ์ เครื่องมือ เครื่องใช้ ยานพาหนะ	จังหวัด	● สำนักงาน ป.ภ.จังหวัดภูเก็ต
	อำเภอ	● ที่ว่าการปกครองอำเภอ ทั้ง ๓ อำเภอ
	ท้องถิ่น	● องค์การปกครองส่วนท้องถิ่นทั้ง ๑๙ แห่ง
	๕ จ.ฝั่งอันดามัน	● ศูนย์ ป.ภ. เขต ๑๘ ภูเก็ต
๒. ข้อมูลพื้นที่เสี่ยงภัย (อุทกภัย ดินโคลนถล่ม วาตภัย ภัยแล้ง แผ่นดินไหวอาคารถล่ม ภัยทางถนน ภัยทางทะเล ภัยจากคลื่นยักษ์สึนามิ) ทั้งนี้ ให้จัดทำข้อมูลในส่วนที่เกี่ยวข้องกับภารกิจของหน่วยงาน	จังหวัด	● สำนักงาน ป.ภ.จังหวัดภูเก็ต สำนักงาน เกษตรจังหวัดภูเก็ต สำนักงานขนส่ง จังหวัดภูเก็ต สำนักงานเจ้าท่าภูมิภาค สาขาภูเก็ต สำนักงานโยธาธิการและผังเมือง สำนักงานสถิติจังหวัดภูเก็ต
	อำเภอ	● ที่ว่าการปกครองอำเภอ ทั้ง ๓ อำเภอ
	ท้องถิ่น	● องค์การปกครองส่วนท้องถิ่นทั้ง ๑๙ แห่ง
	๕ จ.ฝั่งอันดามัน	● ศูนย์ ป.ภ. เขต ๑๘ ภูเก็ต
๓. บัญชีศูนย์พักพิงชั่วคราว	จังหวัด	● สำนักงาน ป.ภ.จังหวัดภูเก็ต
	อำเภอ	● ที่ว่าการปกครองอำเภอ ทั้ง ๓ อำเภอ
	ท้องถิ่น	● องค์การปกครองส่วนท้องถิ่นทั้ง ๑๙ แห่ง
	๕ จ.ฝั่งอันดามัน	● ศูนย์ ป.ภ. เขต ๑๘ ภูเก็ต
๔. แผนที่พื้นที่ประสบภัย (อุทกภัย ดินโคลนถล่ม ภัยแล้ง แผ่นดินไหวอาคารถล่ม ภัยทางถนน ภัยทางทะเล ภัยจากคลื่นยักษ์สึนามิ) ทั้งนี้ ให้จัดทำข้อมูลในส่วนที่เกี่ยวข้องกับภารกิจของหน่วยงาน แผนที่เส้นทางอพยพ	จังหวัด	● สำนักงาน ป.ภ.จังหวัดภูเก็ต สำนักงาน เกษตรจังหวัดภูเก็ต สำนักงานขนส่ง จังหวัดภูเก็ต สำนักงานเจ้าท่าภูมิภาค สาขาภูเก็ต สำนักงานโยธาธิการและผังเมือง สำนักงานสถิติจังหวัดภูเก็ต
	อำเภอ	● ที่ว่าการปกครองอำเภอ ทั้ง ๓ อำเภอ
	ท้องถิ่น	● องค์การปกครองส่วนท้องถิ่นทั้ง ๑๙ แห่ง
	๕ จ.ฝั่งอันดามัน	● ศูนย์ ป.ภ. เขต ๑๘ ภูเก็ต

๔.๒.๗ แผนบริหารความต่อเนื่อง (Business Continuity Plan: BCP)

สำนักงานป้องกันและบรรเทาสาธารณภัยจังหวัดภูเก็ต เป็นองค์กรหลักในการบูรณาการ การป้องกันและบรรเทาสาธารณภัย เพื่อให้จังหวัดภูเก็ตเป็นเมืองปลอดภัยน่าอยู่ น่าท่องเที่ยว การเตรียมการเพื่อรองรับภาวะฉุกเฉินที่มีผลกระทบต่อการจัดการกระบวนการช่วยเหลือผู้ประสบภัย สำนักงานป้องกันและบรรเทาสาธารณภัยจังหวัดภูเก็ตได้กำหนดแนวทางปฏิบัติให้กระบวนการช่วยเหลือผู้ประสบภัยสามารถดำเนินงานได้อย่างต่อเนื่องแม้อยู่ในสภาวะวิกฤต (เช่น ศาลากลางถูกยึด/เกิดเพลิงไหม้สำนักงาน ป.ภ.จังหวัดภูเก็ต เป็นต้น)

แผนรองรับในการดำเนินการช่วยเหลือผู้ประสบภัยพิบัติ
ตามระเบียบกระทรวงการคลังฯ อย่างต่อเนื่อง (ในสภาวะวิกฤต)
สำนักงานป้องกันและบรรเทาสาธารณภัยจังหวัดภูเก็ต

วันที่	ฝ่ายสงเคราะห์	ทีมสถานที่	ทีม IT
๑	<ul style="list-style-type: none"> - รวบรวมเอกสารที่เกี่ยวข้องกับการให้ความช่วยเหลือผู้ประสบภัย - รับรายงานเหตุด่วนสาธารณภัยจากท้องถิ่น - เจ้าหน้าที่ฝ่ายสงเคราะห์ฯ ลงพื้นที่พร้อมเอกสารเพื่อตรวจสอบข้อเท็จจริง 	<ul style="list-style-type: none"> - ประสานศูนย์ ปภ. เขต ๑๘ ภูเก็ต ขอสนับสนุนสถานที่ - สำรวจพื้นที่เพื่อเตรียมตั้งเป็นสำนักงานชั่วคราว 	<ul style="list-style-type: none"> - ประสานศูนย์ ปภ. เขต ๑๘ ภูเก็ต ขอใช้โครงสร้างพื้นฐานที่จำเป็น
๒	<ul style="list-style-type: none"> - จัดทำประกาศพื้นที่ประสบภัยพิบัติกรณีฉุกเฉิน 	<ul style="list-style-type: none"> - สถานที่/โต๊ะ/เก้าอี้/อุปกรณ์สำนักงาน/โทรศัพท์/โทรสาร/คอมพิวเตอร์/Printer 	<ul style="list-style-type: none"> - เริ่ม set ระบบ IT พร้อมใช้งาน
๓	<ul style="list-style-type: none"> - ตรวจสอบความถูกต้องครบถ้วนของเอกสาร - จัดทำรายงานขออนุมัติการใช้จ่ายเงินทดรองราชการ 		
๔ - ๖	กระบวนการด้านการเงินและบัญชี โดยผ่านคลังจังหวัดภูเก็ต		
๗	<ul style="list-style-type: none"> - แจ้งประชาชนมารับเช็คการให้ความช่วยเหลือผู้ประสบภัย 		

๑) ฝ่ายสงเคราะห์ผู้ประสบภัย

กระบวนการให้ความช่วยเหลือผู้ประสบภัยเป็นหนึ่งในภารกิจหลักที่สำคัญของสำนักงานป้องกันและบรรเทาสาธารณภัยจังหวัดภูเก็ต เพราะเป็นการให้ความช่วยเหลือผู้ประสบภัยบรรเทาความเดือดร้อนเฉพาะหน้าในระยะเร่งด่วน ซึ่งเป็นไปตามระเบียบกระทรวงการคลังว่าด้วยเงินอุดหนุนการผู้ประสบภัยกรณีฉุกเฉิน พ.ศ.๒๕๕๖ และที่แก้ไขเพิ่มเติม ซึ่งเป็นการสร้างความเชื่อมั่นในการฟื้นฟูความเสียหายทางร่างกายและจิตใจให้กับผู้ประสบภัย

สำนักงานป้องกันและบรรเทาสาธารณภัยจังหวัดภูเก็ตจึงเห็นสมควรจัดทำแผนการบริหารความต่อเนื่องเกี่ยวกับกระบวนการให้ความช่วยเหลือผู้ประสบภัย โดยในปัจจุบันข้อมูลและเอกสารสำคัญเกี่ยวกับการให้ความช่วยเหลือผู้ประสบภัย ได้รับการจัดเก็บไว้ในแผ่นซีดีและแฟ้มงาน โดยเจ้าของเรื่องจะเป็นผู้ดูแลและเก็บรักษา

รายละเอียดการดำเนินงานของฝ่ายสงเคราะห์

วันที่	กิจกรรม	หน.ปภ.	หน.ฝ่ายฯ	เจ้าของเรื่อง	คลังจังหวัด	ผู้ประสบภัย
๐	- ประกาศใช้แผนการบริหารความต่อเนื่อง	◇				
๑	- รับรายงานเหตุด่วน			◇		
	- ลงพื้นที่พร้อมเอกสารเพื่อตรวจสอบข้อเท็จจริง		◇	◇		
๒	- จัดทำประกาศพื้นที่ประสบภัยพิบัติกรณีฉุกเฉิน			◇		
๓	- ตรวจสอบความถูกต้องครบถ้วนของเอกสาร			◇		
	- จัดทำรายงานขออนุมัติการใช้จ่ายเงินอุดหนุนการ		◇	◇		
๔ - ๖	- กระบวนการด้านการเงินและบัญชี ผ่านคลังจังหวัดภูเก็ต				◇	
๗	- แจ้งประชาชนมารับเช็คการให้ความช่วยเหลือผู้ประสบภัย			◇		
	- ประชาชนมารับเช็ค					◇

๒) รายละเอียดทีมสถานที่

หัวหน้าสำนักงานป้องกันและบรรเทาสาธารณภัยจังหวัดภูเก็ตมอบหมายให้หัวหน้ากลุ่มงานยุทธศาสตร์และการจัดการเป็นผู้สั่งการทีมงานด้านสถานที่ในการจัดตั้งสำนักงานฯ ชั่วคราว ซึ่งได้ประสานทำความเข้าใจกันไว้แล้ว หากสำนักงานฯ มีเหตุฉุกเฉินจะขอใช้พื้นที่ศูนย์ป้องกันและบรรเทาสาธารณภัยเขต ๑๘ ภูเก็ต ตั้งสำนักงานชั่วคราวในช่วงระยะเวลาหนึ่ง หลังจากนั้นทีมสถานที่สำรวจพื้นที่ตั้งสำนักงานชั่วคราวจัดหาอุปกรณ์ เช่น โต๊ะ เก้าอี้ อุปกรณ์สำนักงาน โทรศัพท์ โทรสาร เป็นต้น หัวหน้ากลุ่มงานยุทธศาสตร์และการจัดการกำกับดูแลให้ทีมงานสถานที่จัดตั้งสำนักงานชั่วคราวให้แล้วเสร็จ และรายงานหัวหน้าสำนักงานป้องกันและบรรเทาสาธารณภัยจังหวัดภูเก็ตทราบ

วันที่	กิจกรรม	หน.ปภ.	หน.กลุ่มฯ	ทีมสถานที่	ศูนย์ฯ เขต๑๘
๐	- ประกาศใช้แผนการบริหารความต่อเนื่อง	◊			
๑	- หัวหน้าสำนักงานฯ มอบหมายให้หัวหน้ากลุ่มงานยุทธศาสตร์ฯ รับผิดชอบด้านสถานที่		↓ ◊		
	- หัวหน้ากลุ่มงานยุทธศาสตร์ฯ สั่งการให้ทีมสถานที่ประสานกับศูนย์ปภ.เขต ๑๘ ภูเก็ตเพื่อขออนุเคราะห์พื้นที่		↓ ◊	→ ◊ → ◊	
	- ทีมสถานที่จัดหาอุปกรณ์สำนักงานฯ ที่จำเป็น			↓ ◊	
๒	- หัวหน้ากลุ่มงานยุทธศาสตร์ฯ กำกับดูแลทีมสถานที่ให้จัดตั้งสำนักงานฯ ชั่วคราวให้แล้วเสร็จ รวมทั้งอุปกรณ์พร้อมใช้		◊	→ ◊	

๓) รายละเอียดทีม IT

หัวหน้าสำนักงานป้องกันและบรรเทาสาธารณภัยจังหวัดภูเก็ตมอบหมายให้หัวหน้ากลุ่มงานยุทธศาสตร์และการจัดการ เป็นผู้สั่งการทีมงาน IT เตรียมความพร้อมด้าน IT ตามที่ได้ประสานทำความเข้าใจตกลงกันไว้แล้ว หากสำนักงานฯ มีเหตุฉุกเฉินจะขอ infrastructure ของศูนย์ป้องกันและบรรเทาสาธารณภัย เขต ๑๘ ภูเก็ต หลังจากนั้นทีม IT จัดหาอุปกรณ์ เช่น คอมพิวเตอร์ และ Printer เป็นต้น เริ่มติดตั้งระบบ IT ให้พร้อมใช้สำหรับการปฏิบัติงาน และรายงานหัวหน้าสำนักงานป้องกันและบรรเทาสาธารณภัยจังหวัดภูเก็ตทราบ

วันที่	กิจกรรม	หน.ปภ.	หน.กลุ่มฯ	ทีม IT	ศูนย์ฯ เขต๑๘
๐	- ประกาศใช้แผนการบริหารความต่อเนื่อง	◇			
๑	- หัวหน้าสำนักงานฯ มอบหมายให้หัวหน้ากลุ่มงานยุทธศาสตร์ฯ รับผิดชอบด้าน IT		◇		
	- หัวหน้ากลุ่มงานยุทธศาสตร์ฯ สั่งการให้ทีม IT เตรียมพร้อมด้านอุปกรณ์ IT		◇	◇	
	- ทีม IT ประสานศูนย์ ปภ.เขต ๑๘ ภูเก็ต เพื่อจัดหาอุปกรณ์ด้าน IT			◇	◇
๒	- ทีม IT เริ่ม set ระบบ IT ให้พร้อมใช้งาน			◇	

๔.๒.๘ การจัดทำมีแผนการป้องกันและบรรเทาสาธารณภัยอำเภอ และแผนปฏิบัติการในการป้องกันและบรรเทาสาธารณภัยขององค์กรปกครองส่วนท้องถิ่น

๑) จัดทำแผนการป้องกันและบรรเทาสาธารณภัยอำเภอ ให้สอดคล้องกับสภาพพื้นที่ เพื่อกำกับและสนับสนุนการปฏิบัติงานขององค์กรปกครองส่วนท้องถิ่นในเขตพื้นที่ ดังนั้น นายอำเภอในฐานะผู้อำนวยการอำเภอ ตามมาตรา ๑๙ แห่งพระราชบัญญัติป้องกันและบรรเทาสาธารณภัย พ.ศ. ๒๕๕๐ พิจารณาจัดทำแผนการป้องกันและบรรเทาสาธารณภัยอำเภอตามขั้นตอน ดังนี้

- จัดทำคำสั่งแต่งตั้งคณะกรรมการหรือคณะทำงานจัดทำแผนการป้องกันและบรรเทาสาธารณภัยอำเภอ พ.ศ. ๒๕๕๘ ประกอบด้วยหน่วยงานที่เกี่ยวข้องในพื้นที่ โดยมีอำนาจหน้าที่จัดทำ (ร่าง)แผนการป้องกันและบรรเทาสาธารณภัยอำเภอ พ.ศ.๒๕๕๘ ตามที่กำหนดไว้ในแผนการป้องกันและบรรเทาสาธารณภัยจังหวัด พ.ศ.๒๕๕๘
- ประชุมจัดทำ (ร่าง) แผนการป้องกันและบรรเทาสาธารณภัยอำเภอ พ.ศ.๒๕๕๘ ให้สอดคล้องกับสภาพพื้นที่ เพื่อกำกับและสนับสนุนการปฏิบัติงานขององค์กรปกครองส่วนท้องถิ่นในเขตพื้นที่
- เมื่อคณะกรรมการจัดทำแผนการป้องกันและบรรเทาสาธารณภัยอำเภอ พ.ศ.๒๕๕๘ ให้ความเห็นชอบแผนการป้องกันและบรรเทาสาธารณภัยอำเภอ พ.ศ.๒๕๕๘ แล้วให้นำเสนอ นายอำเภอ/ผู้อำนวยการอำเภอลงนามเห็นชอบแผนการป้องกันและบรรเทาสาธารณภัยอำเภอ พ.ศ.๒๕๕๘ และให้อำเภอจัดส่งแผนดังกล่าวให้จังหวัด (สำนักงานป้องกันและบรรเทาสาธารณภัย) จำนวน ๑ เล่ม เพื่อจังหวัด (สำนักงานป้องกันและบรรเทาสาธารณภัย) จะตรวจสอบให้เป็นไปตามแผนการป้องกันและบรรเทาสาธารณภัยจังหวัด พ.ศ.๒๕๕๘






๒) การจัดทำแผนปฏิบัติการในการป้องกันและบรรเทาสาธารณภัยขององค์กรปกครองส่วนท้องถิ่น ให้สอดคล้องกับสภาพพื้นที่ เพื่อป้องกัน บรรเทา และลดความเสี่ยงจากสาธารณภัย รวมทั้งฟื้นฟูหลังเกิดภัยให้กลับคืนสู่สภาพปกติโดยเร็ว ดังนั้นนายองค์กรปกครองส่วนท้องถิ่นในฐานะผู้อำนวยการท้องถิ่น ตามมาตรา ๒๐ แห่งพระราชบัญญัติป้องกันและบรรเทาสาธารณภัย พ.ศ. ๒๕๕๐ พิจารณาจัดทำแผนปฏิบัติการในการป้องกันและบรรเทาสาธารณภัยท้องถิ่นตามขั้นตอน

- จัดทำคำสั่งแต่งตั้งคณะทำงานจัดทำแผนปฏิบัติการในการป้องกันและบรรเทา สาธารณภัยเทศบาล.../อบต...พ.ศ. ๒๕๕๘ ประกอบด้วยบุคลากรจากหน่วยงานในองค์กร โดยมีอำนาจหน้าที่จัดทำ(ร่าง)แผนปฏิบัติการในการป้องกันและบรรเทา สาธารณภัยเทศบาล .../อบต... พ.ศ.๒๕๕๘ ตามที่กำหนดไว้ในแผนการป้องกันและบรรเทาสาธารณภัยจังหวัด พ.ศ.๒๕๕๘
- ประชุมจัดทำ (ร่าง) แผนปฏิบัติการในการป้องกันและบรรเทาสาธารณภัยเทศบาล.../อบต... พ.ศ.๒๕๕๘ ให้สอดคล้องกับสภาพพื้นที่ เพื่อป้องกัน บรรเทา และลดความเสี่ยงจากสาธารณภัย รวมทั้งฟื้นฟูหลังเกิดภัยให้กลับคืนสู่สภาพปกติโดยเร็ว

- เมื่อคณะทำงานจัดทำแผนปฏิบัติการในการป้องกันและบรรเทาสาธารณภัยเทศบาล.../อบต... พ.ศ.๒๕๕๘ ให้ความเห็นชอบแผนปฏิบัติการดังกล่าวแล้ว ให้นำเสนอนายกองค์การปกครองส่วนท้องถิ่น/ผู้อำนวยการท้องถิ่นลงนามเห็นชอบแผนปฏิบัติการ และจัดส่งแผนปฏิบัติการดังกล่าวให้จังหวัด (สำนักงานป้องกันและบรรเทาสาธารณภัย) จำนวน ๑ เล่ม เพื่อจังหวัด (สำนักงานป้องกันและบรรเทาสาธารณภัย) จะตรวจสอบให้เป็นไปตามแผนการป้องกันและบรรเทาสาธารณภัยจังหวัด พ.ศ.๒๕๕๘

๔.๓ การแจ้งเตือนภัย

๔.๓.๑ ระดับการแจ้งเตือนภัย

- ๑)  สีแดง หมายถึง สถานการณ์อยู่ในภาวะอันตรายสูงสุด ให้อาศัยอยู่แต่ในสถานที่ปลอดภัยและปฏิบัติตามข้อสั่งการ
- ๒)  สีส้ม หมายถึง สถานการณ์อยู่ในภาวะเสี่ยงอันตรายสูง เจ้าหน้าที่กำลังดำเนินการควบคุมสถานการณ์ให้อพยพไปยังสถานที่ปลอดภัย และปฏิบัติตามแนวทางที่กำหนด
- ๓)  สีเหลือง หมายถึง สถานการณ์อยู่ในภาวะเสี่ยงอันตราย มีแนวโน้มที่สถานการณ์จะรุนแรงมากขึ้น ให้จัดเตรียมความพร้อมรับสถานการณ์ และปฏิบัติตามคำแนะนำ
- ๔)  สีน้ำเงิน หมายถึง สถานการณ์อยู่ในภาวะเฝ้าระวัง ให้ติดตามข้อมูลข่าวสารอย่างใกล้ชิดทุกๆ ๒๔ ชั่วโมง
- ๕)  สีเขียว หมายถึง สถานการณ์อยู่ในภาวะปกติ ให้ติดตามข้อมูลข่าวสารเป็นประจำ

ตารางแสดงระดับการแจ้งเตือนภัยแต่ละภัย

ภัย	สีเขียว	สีน้ำเงิน	สีเหลือง	สีส้ม	สีแดง
๑. อุทกภัย ดินโคลน ถล่ม	ภาวะปกติ ติดตามข้อมูล ข่าวสาร	ภาวะเฝ้าระวัง <ul style="list-style-type: none"> จัดจนท.เฝ้าระวังและติดตามสถานการณ์จากศูนย์อุตุนิยมวิทยาภาคใต้ฝั่ง ต.ต. ตรวจสอบข้อมูลปริมาณน้ำฝน ระดับน้ำในแม่น้ำ ประเมินความเสี่ยงภัยจากอุทกภัยและดินโคลนถล่ม หรือความเป็นไปได้ที่จะเกิด 	ภาวะเสี่ยงอันตราย <ul style="list-style-type: none"> แจ้งข่าวเตือนภัยล่วงหน้าผ่านหน่วยงานไปยังอำเภอ/เทศบาล/ อปท. ประสานการปฏิบัติกับส่วนราชการและภาคเอกชน ในเขตพื้นที่จังหวัดให้เตรียมพร้อมรับสถานการณ์อุทกภัย ดินโคลนถล่ม 	ภาวะเสี่ยงอันตรายสูง <ul style="list-style-type: none"> จัดตั้งศูนย์บัญชาการเหตุการณ์จังหวัดสั่งการ ควบคุมสถานการณ์อุทกภัย ดินโคลนถล่ม จนท.จัดกำลังดำเนินการควบคุมสถานการณ์ให้อพยพให้ยังสถานที่ปลอดภัยและปฏิบัติตามแนวทางที่กำหนด 	ภาวะอันตรายสูงสุด <ul style="list-style-type: none"> ให้อาศัยอยู่แต่ในสถานที่ ปลอดภัย และปฏิบัติตามข้อสั่งการ กรณีที่เกิดขีดความสามารถในการช่วยเหลือให้รายงานเพื่อขอรับการสนับสนุนจากศูนย์บัญชาการเหตุการณ์ขึ้นเหนือขึ้นไป
๒. ภัยแล้ง	ภาวะปกติ ติดตามข้อมูล ข่าวสาร	ภาวะเฝ้าระวัง <ul style="list-style-type: none"> จัดจนท.เฝ้าระวังและติดตามสถานการณ์จากศูนย์อุตุนิยมวิทยาภาคใต้ฝั่ง ต.ต. ตรวจสอบข้อมูลปริมาณน้ำ พื้นที่ที่เริ่มขาดแคลนน้ำ ผลกระทบต่อภาคเกษตรและปศุสัตว์ ประเมินความเสี่ยงภัยจากภัยแล้ง หรือความเป็นไปได้ที่จะเกิด 	ภาวะเสี่ยงอันตราย <ul style="list-style-type: none"> แจ้งข่าวเตือนภัยล่วงหน้าผ่านหน่วยงานไปยังอำเภอ/เทศบาล/ อปท. จัดเจ้าหน้าที่ออกสำรวจสถานการณ์การเกิดภัยแล้ง โดยประกอบด้วยข้อมูลจำนวนความเสียหาย ความเดือดร้อนของพื้นที่ที่ประสบภัย จำนวนราษฎร และทรัพย์สินที่เสียหาย ประสานการปฏิบัติกับส่วนราชการและภาคเอกชน ในเขตพื้นที่จังหวัดให้เตรียมพร้อมรับสถานการณ์ภัยแล้ง 	ภาวะเสี่ยงอันตรายสูง <ul style="list-style-type: none"> รายงานสถานการณ์การเกิดภัยแล้งให้หน่วยเหนือทราบตามลำดับ รายงานเสนอให้ผู้ว่าราชการจังหวัดประกาศเขตภัยพิบัติตามนัย ข้อ ๑๖ แห่งระเบียบกระทรวงการคลังว่าด้วยเงินอุดหนุนราชการเพื่อช่วยเหลือผู้ประสบภัยกรณีฉุกเฉิน พ.ศ. ๒๕๕๖ ดำเนินการให้ความช่วยเหลือด้านต่าง ๆ ได้แก่ การแจกจ่ายน้ำ การช่วยเหลือด้านการเกษตร การสาธารณสุข 	ภาวะอันตรายสูงสุด <ul style="list-style-type: none"> กรณีที่เกิดขีดความสามารถในการช่วยเหลือให้รายงานเพื่อขอรับการสนับสนุนจากศูนย์บัญชาการเหตุการณ์ขึ้นเหนือขึ้นไป

ตารางแสดงระดับการแจ้งเตือนภัยแต่ละภัย (ต่อ)

ภัย	สีเขียว	สีน้ำเงิน	สีเหลือง	สีส้ม	สีแดง
๓. ภัยจากแผ่นดินไหวและอาคารถล่ม	-	<p>ภาวะเฝ้าระวัง</p> <ul style="list-style-type: none"> ● จัดจนท.เฝ้าระวังและติดตามสถานการณ์จากสำนักเฝ้าระวังแผ่นดินไหว กรมอุตุนิยมวิทยา ● ตรวจสอบข้อมูลจากแหล่งอื่นๆ ที่น่าเชื่อถือ เช่น กรมทรัพยากรธรณี เป็นต้น เพื่อประเมินและติดตามสถานการณ์ภัยจากแผ่นดินไหวและอาคารถล่มอย่างใกล้ชิด ● ประเมินความเสี่ยงภัยจากแผ่นดินไหวและอาคารถล่ม หรือความเป็นไปได้ที่จะเกิด 	<p>ภาวะเสี่ยงอันตราย</p> <ul style="list-style-type: none"> ● แจ้งข่าวเตือนภัยล่วงหน้าผ่านหน่วยงานไปยังอำเภอ/เทศบาล/ อปท. ● ประสานการปฏิบัติกับส่วนราชการและภาคเอกชนในเขตพื้นที่จังหวัดให้เตรียมพร้อมรับสถานการณ์แผ่นดินไหวและอาคารถล่ม (after shock) ● จัดเจ้าหน้าที่ออกสำรวจสถานการณ์โดยประกอบด้วยข้อมูลจำนวนความเสียหายความเดือดร้อนของพื้นที่ที่ประสบภัย จำนวนราษฎร และทรัพย์สินที่เสียหาย 	<p>ภาวะเสี่ยงอันตรายสูง</p> <ul style="list-style-type: none"> ● จัดตั้งศูนย์บัญชาการเหตุการณ์จังหวัดสั่งการ ควบคุมสถานการณ์แผ่นดินไหวและอาคารถล่ม ● จนท.จัดกำลังดำเนินการควบคุมสถานการณ์ให้อพยพให้ยังสถานที่ปลอดภัยและปฏิบัติตามแนวทางที่กำหนด ● รายงานเสนอให้ผู้ว่าราชการจังหวัดประกาศเขตภัยพิบัติตามนัย ข้อ ๑๖ แห่งระเบียบกระทรวงการคลังว่าด้วยเงินอุดหนุนราชการเพื่อช่วยเหลือผู้ประสบภัยกรณีฉุกเฉิน พ.ศ. ๒๕๕๖ 	<p>ภาวะอันตรายสูงสุด</p> <ul style="list-style-type: none"> ● ให้อาศัยอยู่แต่ในสถานที่ปลอดภัยและปฏิบัติตามข้อสั่งการ ● กรณีที่เกินขีดความสามารถในการช่วยเหลือให้รายงานเพื่อขอรับการสนับสนุนจากศูนย์บัญชาการเหตุการณ์ขึ้นเหนือขึ้นไป
๔. ภัยจากคลื่น สึนามิ	ภาวะปกติติดตามข้อมูลข่าวสาร	<p>ภาวะเฝ้าระวัง</p> <ul style="list-style-type: none"> ● จัดเจ้าหน้าที่เฝ้าระวังและติดตามสถานการณ์จากศูนย์เตือนภัยพิบัติแห่งชาติ กรมอุตุนิยมวิทยา ● ตรวจสอบข้อมูลเป็นระยะๆ ประเมินความเสี่ยงภัยจากคลื่นสึนามิ 	<p>ภาวะเสี่ยงอันตราย</p> <ul style="list-style-type: none"> ● แจ้งข่าวเตือนภัยล่วงหน้าผ่านหน่วยงานไปยังอำเภอ/ อปท. ● ประสานการปฏิบัติกับส่วนราชการและภาคเอกชนในเขตพื้นที่จังหวัดให้เตรียมพร้อมรับสถานการณ์ภัยจากคลื่นสึนามิ ● จัดเจ้าหน้าที่ออกสำรวจสถานการณ์ข้อมูลความเสียหายความเดือดร้อนของพื้นที่ที่ประสบภัย จำนวนราษฎรและทรัพย์สินที่เสียหาย 	<p>ภาวะเสี่ยงอันตรายสูง</p> <ul style="list-style-type: none"> ● จัดตั้งศูนย์บัญชาการเหตุการณ์จังหวัดสั่งการ ควบคุมสถานการณ์คลื่นสึนามิ ● จนท.จัดกำลังดำเนินการควบคุมสถานการณ์ให้อพยพให้ยังสถานที่ปลอดภัยและปฏิบัติตามแนวทางที่กำหนด 	<p>ภาวะอันตรายสูงสุด</p> <ul style="list-style-type: none"> ● ตรวจสอบการให้ความช่วยเหลือพร้อมทั้งความต้องการรับการสนับสนุน ● กรณีที่เกินขีดความสามารถในการช่วยเหลือให้รายงานเพื่อขอรับการสนับสนุนจากศูนย์บัญชาการเหตุการณ์ขึ้นเหนือขึ้นไป

๔.๓.๒ กระบวนการแจ้งเตือนภัย ประกอบด้วย

กระบวนการแจ้งเตือนภัย	ขั้นตอน	หน่วยงานที่รับผิดชอบ
๑. เฝ้าระวัง ติดตาม สถานการณ์	<ul style="list-style-type: none"> ติดตามข้อมูลความเคลื่อนไหวของ เหตุการณ์ที่อาจส่งผลให้เกิดสาธารณภัย 	<ul style="list-style-type: none"> - ศูนย์อุตุนิยมวิทยาภาคใต้ฝั่ง ตะวันตก - โครงการชลประทานจังหวัดภูเก็ต - สำนักงาน ปภ.จังหวัดภูเก็ต
	<ul style="list-style-type: none"> เฝ้าระวัง ให้ข้อมูล ข่าวสารแก่ประชาชน 	<ul style="list-style-type: none"> - ที่ทำการปกครองจังหวัดภูเก็ต - สำนักงาน ปภ.จังหวัดภูเก็ต - อปท. ทั้ง ๑๙ แห่ง
	<ul style="list-style-type: none"> ติดตามสถานการณ์ปฏิบัติงานตลอด ๒๔ ชั่วโมง 	<ul style="list-style-type: none"> - สำนักงาน ปภ.จังหวัดภูเก็ต - งานป้องกัน อปท. ทั้ง ๑๘ แห่ง - ศูนย์ ปภ. เขต ๑๘ ภูเก็ต
	<ul style="list-style-type: none"> จัดวางระบบสื่อสารให้ทุกภาคส่วนที่ เกี่ยวข้อง 	<ul style="list-style-type: none"> - สำนักงานบริการลูกค้า กสท.
	<ul style="list-style-type: none"> วิเคราะห์ ประเมินตัดสินใจเพื่อเตรียม รับสถานการณ์ 	<ul style="list-style-type: none"> - ศูนย์บัญชาการเหตุการณ์จังหวัด ภูเก็ต
๒. แจ้งเตือนล่วงหน้า (ขึ้นอยู่กับสาธารณภัยแต่ ละประเภท ปกติควรแจ้ง เตือนล่วงหน้าไม่น้อยกว่า ๑๒๐ ชั่วโมง)	<ul style="list-style-type: none"> แจ้งข้อมูลข่าวสาร สิ่งบ่งชี้ว่ามีแนวโน้มจะ เกิดสาธารณภัยขึ้นในพื้นที่ที่มีความเสี่ยง ภัยไปยังส่วนราชการ และประชาชน 	<ul style="list-style-type: none"> - ศูนย์อุตุนิยมวิทยาภาคใต้ฝั่ง ตะวันตก - โครงการชลประทานจังหวัดภูเก็ต - สำนักงาน ปภ.จังหวัดภูเก็ต
	<ul style="list-style-type: none"> วางแผนทาง มาตรการ ขั้นตอนการ ปฏิบัติร่วมกับหน่วยงานที่มีหน้าที่เฝ้าระวัง เพื่อเผยแพร่ประชาสัมพันธ์ แจกจ่ายข้อมูล ข่าวสาร 	<ul style="list-style-type: none"> - สำนักงานประชาสัมพันธ์จังหวัด ภูเก็ต - สถานีวิทยุกระจายเสียงแห่งประเทศไทยจังหวัดภูเก็ต - สถานีวิทยุโทรทัศน์แห่งประเทศไทย ช่อง ๑๑ จังหวัดภูเก็ต
๓. แจ้งเตือนภัย (ขึ้นอยู่กับสาธารณภัยแต่ ละประเภท ปกติควรแจ้ง เตือนล่วงหน้าไม่น้อยกว่า ๗๒ ชั่วโมง)	<ul style="list-style-type: none"> แจ้งแนวทางปฏิบัติให้กับส่วนราชการ หน่วยงาน กองอำนาจการป้องกันและ บรรเทาสาธารณภัยระดับอำเภอและ ระดับท้องถิ่น รวมทั้งประชาชนใน พื้นที่เสี่ยงภัยให้เตรียมพร้อมรับมือกับ สาธารณภัยที่จะเกิดขึ้น 	<ul style="list-style-type: none"> - กองอำนาจการป้องกันและ บรรเทาสาธารณภัยระดับจังหวัด (สำนักงาน ปภ.จังหวัดภูเก็ต)
	<ul style="list-style-type: none"> วางแผนทาง มาตรการ ขั้นตอนการ ปฏิบัติร่วมกับหน่วยงานที่มีหน้าที่เฝ้า ระวังเพื่อสั่งการไปยังกองอำนาจการ ป้องกันและบรรเทาสาธารณภัยระดับ อำเภอและระดับท้องถิ่น 	<ul style="list-style-type: none"> - ที่ทำการปกครองจังหวัดภูเก็ต - ศูนย์อุตุนิยมวิทยาภาคใต้ฝั่ง ตะวันตก - โครงการชลประทานจังหวัดภูเก็ต - สำนักงาน ปภ.จังหวัดภูเก็ต

กระบวนการแจ้งเตือนภัย	ขั้นตอน	หน่วยงานที่รับผิดชอบ
	<ul style="list-style-type: none"> กำหนดขั้นตอน วิธีปฏิบัติ เพื่อเผยแพร่ประชาสัมพันธ์ แจกจ่ายข้อมูลข่าวสาร แจ้งเตือนภัยให้กับผู้ปกครองท้องที่และประชาชน 	<ul style="list-style-type: none"> - ที่ทำการปกครองจังหวัดภูเก็ต - สำนักงานประชาสัมพันธ์จังหวัดภูเก็ต - สถานีวิทยุกระจายเสียงแห่งประเทศไทยจังหวัดภูเก็ต - สถานีวิทยุโทรทัศน์แห่งประเทศไทย ช่อง ๑๑ จังหวัดภูเก็ต
๔. การรับมือและการอพยพ	<ul style="list-style-type: none"> กองอำนวยการป้องกันและบรรเทาสาธารณภัยแต่ละระดับ พิจารณา กำหนดแนวทาง ขั้นตอนการปฏิบัติ สำหรับส่วนราชการ หน่วยงาน องค์กร เอกชนในการรับมือและอพยพในกรณีจำเป็น โดยมีศูนย์ ปภ.เขต ๑๘ ภูเก็ต เป็นหน่วยงานสนับสนุนทรัพยากร เครื่องมือพิเศษ หากเกินศักยภาพที่จะรับมือได้ให้ รายงานกองอำนวยการป้องกันและบรรเทาสาธารณภัยกลางทราบทันที 	<ul style="list-style-type: none"> - กองอำนวยการป้องกันและบรรเทาสาธารณภัยระดับจังหวัด - กองอำนวยการป้องกันและบรรเทาสาธารณภัยระดับอำเภอ - กองอำนวยการป้องกันและบรรเทาสาธารณภัยระดับท้องถิ่น

.....

บทที่ ๕

การจัดการในภาวะฉุกเฉิน

การจัดการในภาวะฉุกเฉิน เป็นการปฏิบัติการเพื่อลดความรุนแรงของสาธารณภัย รวมทั้งการรักษาขวัญ สร้างความมั่นใจ และปฏิบัติหน้าที่อย่างเป็นระเบียบของเจ้าหน้าที่และประชาชน โดยให้ยึดถือว่าการรักษาชีวิตและทรัพย์สินของประชาชนเป็นเรื่องเร่งด่วน ลำดับแรกที่จะต้องเร่งเข้าระงับและให้ความช่วยเหลือ ดังนั้น ในภาวะปกติ จึงต้องมีการเตรียมความพร้อมไว้ เพื่อให้สามารถเผชิญกับเหตุสาธารณภัยที่เกิดขึ้นได้อย่างมีประสิทธิภาพ รวดเร็ว และทันต่อเหตุการณ์ ทั้งนี้ การจัดการในภาวะฉุกเฉินแต่ละระดับได้มอบหมายให้ผู้ที่มีอำนาจหน้าที่ในการป้องกันและบรรเทาสาธารณภัยตามพระราชบัญญัติป้องกันและบรรเทาสาธารณภัยพ.ศ. ๒๕๕๐ เป็นผู้รับผิดชอบแต่ละระดับของการจัดการสาธารณภัย

๕.๑ การปฏิบัติในการจัดการเมื่อเกิดสาธารณภัย

(๑) แนวทางปฏิบัติในการจัดการเมื่อเกิดสาธารณภัย

(๑.๑) ในเขตจังหวัด อำเภอ และองค์กรปกครองส่วนท้องถิ่น ให้ดำเนินการดังนี้

(๑.๑.๑) เมื่อเกิดหรือคาดว่าจะเกิดสาธารณภัยขึ้นในเขตองค์กรปกครองส่วนท้องถิ่น แห่งพื้นที่ใด ให้เป็นหน้าที่ของผู้อำนวยการท้องถิ่นขององค์กรปกครองส่วนท้องถิ่นแห่งพื้นที่นั้น เข้าดำเนินการป้องกันและบรรเทาสาธารณภัยโดยเร็ว และให้แจ้งผู้อำนวยการอำเภอที่รับผิดชอบในเขตพื้นที่ และผู้อำนวยการจังหวัดทราบทันที

(๑.๑.๒) กรณีที่พื้นที่ที่เกิดหรือคาดว่าจะเกิดสาธารณภัยอยู่ในความรับผิดชอบของผู้อำนวยการท้องถิ่นหลายคน ผู้อำนวยการท้องถิ่นคนหนึ่งคนใด จะใช้อำนาจหรือปฏิบัติหน้าที่ไปพลางก่อนก็ได้ แล้วให้แจ้งผู้อำนวยการท้องถิ่นอื่นทราบโดยเร็ว

(๑.๑.๓) กรณีผู้อำนวยการท้องถิ่นมีความจำเป็นต้องได้รับความช่วยเหลือจากเจ้าหน้าที่ของรัฐหรือหน่วยงานของรัฐที่อยู่นอกเขตขององค์กรปกครองส่วนท้องถิ่นแห่งพื้นที่ของตน ให้แจ้งให้ผู้อำนวยการอำเภอ หรือผู้อำนวยการจังหวัดแล้วแต่กรณี เพื่อสั่งการโดยเร็วต่อไป

(๑.๑.๔) ผู้อำนวยการในเขตพื้นที่ที่ติดต่อกันหรือใกล้เคียงมีหน้าที่สนับสนุนการป้องกันและบรรเทาสาธารณภัยแก่ผู้อำนวยการซึ่งรับผิดชอบในการป้องกันและบรรเทาสาธารณภัยที่เกิดขึ้นในพื้นที่ติดต่อกันหรือใกล้เคียงนั้น

(๑.๑.๕) เมื่อเกิดสาธารณภัยขึ้น เจ้าพนักงานที่ประสบเหตุมีหน้าที่ต้องเข้าดำเนินการเบื้องต้นเพื่อระงับภัยนั้น แล้วรีบรายงานให้ผู้อำนวยการท้องถิ่นเพื่อสั่งการต่อไป และในกรณีจำเป็น อันไม่อาจหลีกเลี่ยงได้ ให้เจ้าพนักงานมีอำนาจดำเนินการใดเพื่อประโยชน์ในการคุ้มครองชีวิตหรือป้องกันอันตรายที่จะเกิดแก่บุคคลได้

(๑.๑.๖) กรณีเจ้าพนักงานจำเป็นต้องเข้าไปในอาคาร หรือสถานที่ที่อยู่ใกล้เคียงกับบริเวณที่เกิดสาธารณภัยเพื่อทำการป้องกันและบรรเทาสาธารณภัย ให้กระทำได้ต่อเมื่อได้รับอนุญาตจากเจ้าของหรือผู้ครอบครองอาคารหรือสถานที่แล้ว เว้นแต่ไม่มีเจ้าของหรือผู้ครอบครองอยู่ในเวลานั้น หรือ เมื่อมีผู้อำนวยการอยู่ด้วย และหากทรัพย์สินนั้นเป็นสิ่งที่ทำให้เกิดสาธารณภัยได้ง่าย ให้เจ้าพนักงานมีอำนาจสั่งให้เจ้าของหรือผู้ครอบครองขนย้ายทรัพย์สินออกจากอาคารหรือสถานที่ดังกล่าวได้ หากเจ้าของหรือ ผู้ครอบครองไม่ปฏิบัติตามคำสั่ง ให้เจ้าพนักงานมีอำนาจขนย้ายทรัพย์สินนั้นได้ตามความจำเป็นแก่การป้องกันและบรรเทาสาธารณภัย โดยเจ้าพนักงานไม่ต้องรับผิดชอบต่อความเสียหายอันเกิดจากการกระทำดังกล่าว

(๑.๑.๗) ในกรณีที่ เกิดสาธารณภัยร้ายแรงอย่างยิ่ง (ระดับ ๔) นายกรัฐมนตรีหรือรองนายกรัฐมนตรีซึ่งนายกรัฐมนตรีมอบหมายมีอำนาจสั่งการผู้บัญชาการ ผู้อำนวยการ ผู้อำนวยการหน่วยงานของรัฐ และองค์กรปกครองส่วนท้องถิ่นให้ดำเนินการอย่างหนึ่งอย่างใดเพื่อป้องกันและบรรเทาสาธารณภัย รวมตลอดทั้งให้ความช่วยเหลือแก่ประชาชน โดยมีอำนาจเช่นเดียวกับผู้บัญชาการป้องกันและบรรเทาสาธารณภัยแห่งชาติและผู้อำนวยการแต่ละระดับ

๕.๒ การจัดตั้งองค์กรปฏิบัติในการจัดการในภาวะฉุกเฉิน

เมื่อเกิดหรือคาดว่าจะเกิดสาธารณภัยขึ้น กองอำนาจการป้องกันและบรรเทาสาธารณภัยจังหวัดจะจัดตั้งองค์กรปฏิบัติเพื่อรับผิดชอบในการจัดการสาธารณภัยในพื้นที่ วางแผนและบูรณาการหน่วยงานต่างๆ ในพื้นที่ ให้มีส่วนร่วมในการปฏิบัติงานร่วมกันและรับมือกับเหตุสาธารณภัยที่เกิดขึ้น



แผนภาพที่ ๕.๑ องค์กรปฏิบัติในการจัดการในภาวะฉุกเฉิน

๕.๒.๑ การจัดการสาธารณภัยระดับ ๑

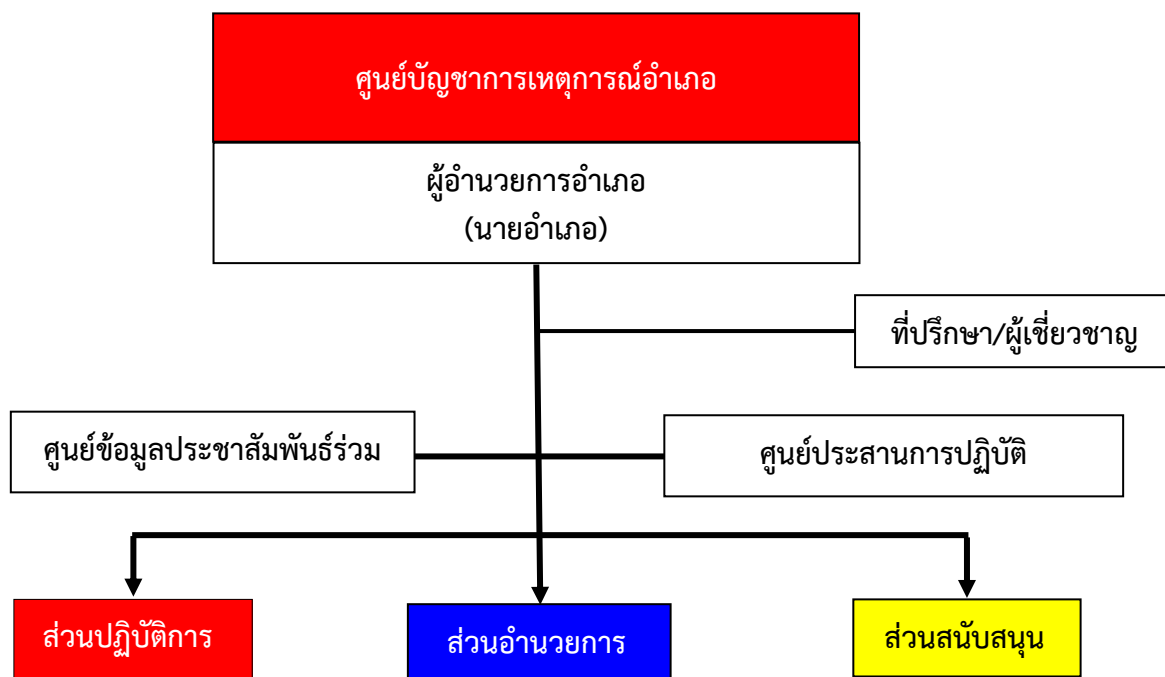
(๑) ศูนย์ปฏิบัติการฉุกเฉินท้องถิ่น

เมื่อเกิดหรือคาดว่าจะเกิดสาธารณภัยขึ้น ให้กองอำนาจการป้องกันและบรรเทาสาธารณภัยเทศบาลและองค์กรบริหารส่วนตำบลทุกแห่งในพื้นที่จังหวัดภูเก็ต จัดตั้งศูนย์ปฏิบัติการฉุกเฉินท้องถิ่น ในเขตพื้นที่ เพื่อเป็นศูนย์ประสานกับส่วนราชการและหน่วยงานที่เกี่ยวข้องในพื้นที่ที่ได้รับผลกระทบ และประสานความร่วมมือกับทุกภาคส่วนในการจัดการสาธารณภัยทุกชั้นตอน ควบคุมและสั่งการจนกว่าสถานการณ์จะกลับเข้าสู่ภาวะปกติ

กรณีไม่สามารถควบคุมสถานการณ์สาธารณภัยตามขีดความสามารถโดยลำพัง ให้ขอรับการสนับสนุนจากกองอำนาจการป้องกันและบรรเทาสาธารณภัยในเขตพื้นที่ติดต่อหรือใกล้เคียง และหรือกองอำนาจการป้องกันและบรรเทาสาธารณภัยอำเภอ

(๒) ศูนย์บัญชาการเหตุการณ์อำเภอ (ศบก.อ.)

เมื่อเกิดหรือคาดว่าจะเกิดสาธารณภัยขึ้น ให้กองอำนาจการป้องกันและบรรเทาสาธารณภัยอำเภอทุกอำเภอ ในเขตพื้นที่จังหวัดภูเก็ต **จัดตั้งศูนย์บัญชาการเหตุการณ์อำเภอขึ้น** เพื่อเป็นศูนย์กลางในการระดมสรรพกำลังและทรัพยากรในการจัดการสาธารณภัยที่เกิดขึ้น รวมทั้งอำนาจการและประสานการปฏิบัติระหว่างหน่วยงานต่าง ๆ ทั้งฝ่ายพลเรือนและฝ่ายทหาร ตลอดจนองค์กรปกครองส่วนท้องถิ่นและองค์การสาธารณกุศลในพื้นที่ที่รับผิดชอบได้อย่างมีประสิทธิภาพ รวดเร็ว และทั่วถึง



หมายเหตุ : โครงสร้างศูนย์บัญชาการเหตุการณ์อำเภอสามารถปรับได้ตามความเหมาะสมกับสถานการณ์ โดยยึดหลักมาตรฐาน เอกภาพในการจัดการ และความยืดหยุ่นของโครงสร้างองค์การการจัดการในภาวะฉุกเฉิน

แผนภาพที่ ๕.๒ : โครงสร้างศูนย์บัญชาการเหตุการณ์อำเภอ

๕.๒.๒ การจัดการสาธารณภัยเป็นระดับ ๒

จังหวัดภูเก็ตมีการจัดตั้งองค์กรปฏิบัติในการจัดการสาธารณภัยในภาวะฉุกเฉินในเขตพื้นที่ ดังนี้

(๑) ศูนย์บัญชาการเหตุการณ์จังหวัดภูเก็ต (ศบก.จ.ภก.)

เมื่อเกิดหรือคาดว่าจะเกิดสาธารณภัยขึ้น ให้กองอำนาจการป้องกันและบรรเทาสาธารณภัยจังหวัดภูเก็ต **จัดตั้งศูนย์บัญชาการเหตุการณ์จังหวัดภูเก็ต** เพื่อเป็นศูนย์กลางในการระดมสรรพกำลังและทรัพยากรในการจัดการสาธารณภัยจากส่วนราชการและหน่วยงานที่เกี่ยวข้อง เพื่อสนับสนุนให้แก่กองอำนาจการป้องกันและบรรเทาสาธารณภัยในระดับพื้นที่ รวมทั้งอำนาจการและประสานการเผชิญเหตุระหว่างหน่วยงานต่างๆ ทั้งฝ่ายพลเรือนและฝ่ายทหาร ตลอดจน องค์กรปกครองส่วนท้องถิ่น และองค์การสาธารณกุศลในพื้นที่ที่รับผิดชอบได้อย่างมีประสิทธิภาพและประสิทธิภาพ

กรณี เมื่อมีการยกระดับเป็นการจัดการสาธารณภัยขนาดใหญ่ (ระดับ ๓) หรือการจัดการสาธารณภัยร้ายแรงอย่างยิ่ง (ระดับ ๔)

(๒) ศูนย์บัญชาการเหตุการณ์ส่วนหน้าจังหวัดภูเก็ต

เมื่อผู้บัญชาการป้องกันและบรรเทาสาธารณภัยแห่งชาติ หรือนายกรัฐมนตรี ตัดสินใจยกระดับการจัดการสาธารณภัยของจังหวัดภูเก็ตเป็นการจัดการสาธารณภัยขนาดใหญ่ (ระดับ ๓) หรือการจัดการสาธารณภัยร้ายแรงอย่างยิ่ง (ระดับ ๔) ให้ศูนย์บัญชาการเหตุการณ์จังหวัดภูเก็ต (ศบก.จ.ภก.) **แปรสภาพ** เป็นศูนย์บัญชาการเหตุการณ์ส่วนหน้าจังหวัดภูเก็ตของกองบัญชาการป้องกันและบรรเทาสาธารณภัยแห่งชาติ ให้มีหน้าที่ปฏิบัติงานตามการบัญชาการจากกองบัญชาการป้องกันและบรรเทาสาธารณภัยแห่งชาติ โดยรับผิดชอบอำนวยความสะดวก ควบคุม ปฏิบัติงาน และประสานการปฏิบัติเกี่ยวกับการป้องกันและบรรเทาสาธารณภัย ในเขตพื้นที่จังหวัด พร้อมทั้งเป็นศูนย์กลางในการระดมสรรพกำลังและทรัพยากรเพื่อการจัดการสาธารณภัย และประสานการปฏิบัติระหว่างหน่วยงานต่างๆ ทั้งฝ่ายพลเรือนและฝ่ายทหารตลอดจนองค์กรปกครองส่วนท้องถิ่นและองค์การสาธารณกุศลในพื้นที่ที่รับผิดชอบ

ทั้งนี้ โครงสร้างศูนย์บัญชาการเหตุการณ์จังหวัด/ศูนย์บัญชาการเหตุการณ์ส่วนหน้าจังหวัด ตามแผนภาพ ๕.๓

๕.๒.๓ การจัดการสาธารณภัยเป็นระดับ ๓-๔

(๑) กองอำนาจการป้องกันและบรรเทาสาธารณภัยกลาง (กอปภ.ก.)

กรณีการจัดการสาธารณภัยขนาดเล็ก (ระดับ ๑) และการจัดการสาธารณภัยขนาดกลาง (ระดับ ๒) กองอำนาจการป้องกันและบรรเทาสาธารณภัยกลาง รับผิดชอบในการอำนวยความสะดวก และบูรณาการประสานการปฏิบัติ ดังนี้

(๑.๑) ภาวะใกล้เกิดภัย

เตรียมการเผชิญเหตุ ติดตามและเฝ้าระวังสถานการณ์ รวมถึงวิเคราะห์ข้อมูลที่เกี่ยวข้อง ประเมินสถานการณ์ และแจ้งเตือนภัยพร้อมทั้ง รายงานและเสนอความเห็นต่อผู้บัญชาการ ป้องกันและบรรเทาสาธารณภัยแห่งชาติหรือนายกรัฐมนตรีตามแต่ระดับการจัดการสาธารณภัย เพื่อตัดสินใจในการรับมือกับสาธารณภัยที่จะเกิดขึ้น โดยเรียกหน่วยงานที่เกี่ยวข้องเพื่อเป็นการประกอบกำลังเริ่มปฏิบัติการ

(๑.๒) ภาวะเกิดภัย

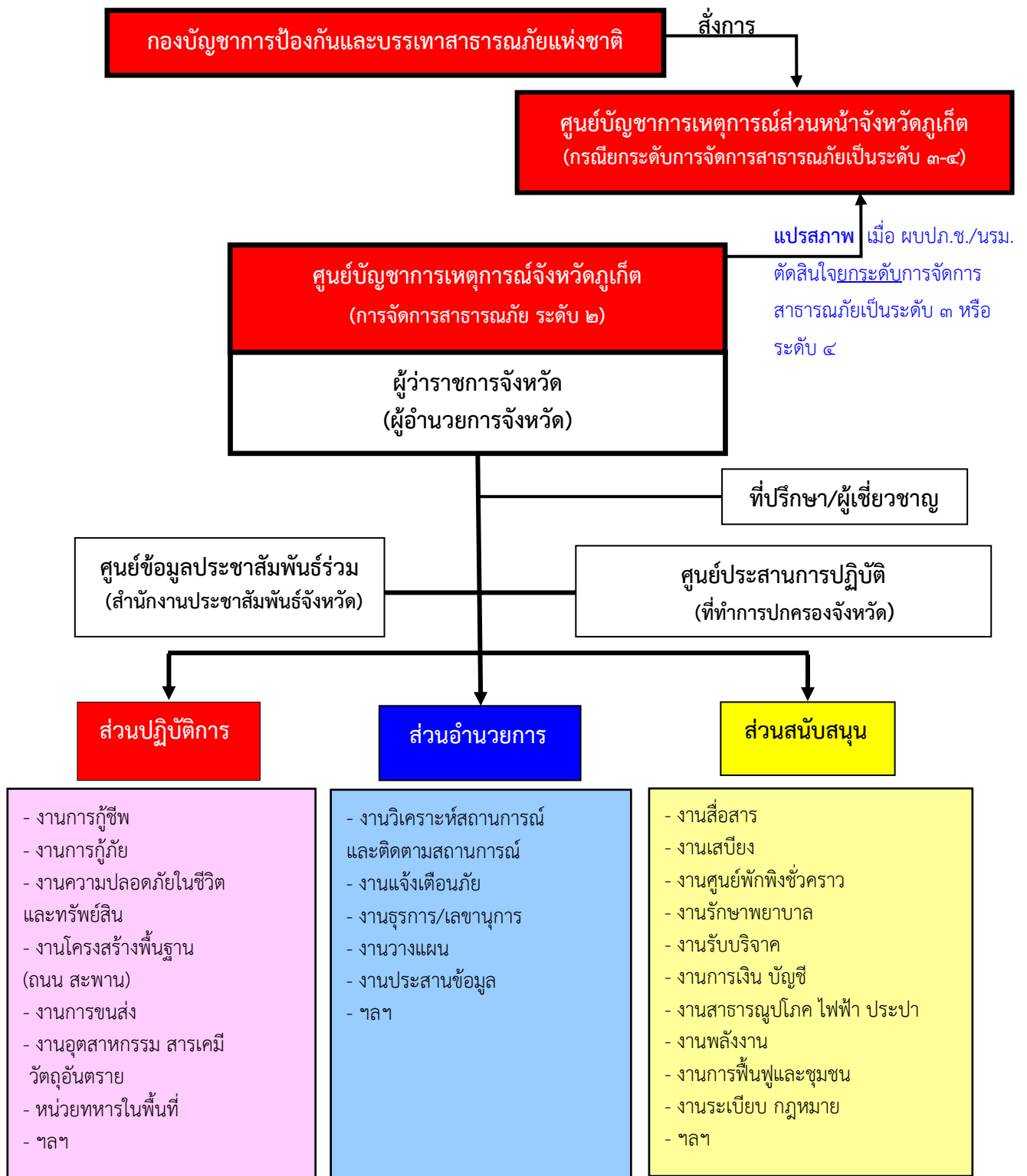
(๑.๒.๑) อำนาจการ ประสานการปฏิบัติ ประเมินสถานการณ์ และสนับสนุนกองอำนาจการป้องกันและบรรเทาสาธารณภัยแต่ละระดับ รวมทั้งติดตาม เฝ้าระวังสถานการณ์ วิเคราะห์ประเมินสถานการณ์ รายงานสถานการณ์และแจ้งเตือนภัย

(๑.๒.๒) รายงาน และเสนอความคิดเห็นต่อผู้บัญชาการป้องกันและบรรเทาสาธารณภัยแห่งชาติ เพื่อตัดสินใจยกระดับในกรณีการจัดการสาธารณภัยขนาดใหญ่ (ระดับ ๓) และนายกรัฐมนตรีหรือรองนายกรัฐมนตรีซึ่งนายกรัฐมนตรีมอบหมาย ในกรณีการจัดการสาธารณภัยร้ายแรงอย่างยิ่ง (ระดับ ๔)

กรณีการจัดการสาธารณภัยขนาดใหญ่ (ระดับ ๓) และการจัดการสาธารณภัยร้ายแรงอย่างยิ่ง (ระดับ ๔) กองอำนาจการป้องกันและบรรเทาสาธารณภัยกลาง ทำหน้าที่เป็นส่วนหนึ่งในศูนย์ประสานการปฏิบัติของกองบัญชาการป้องกันและบรรเทาสาธารณภัยแห่งชาติ

๕.๒.๔ กองบัญชาการป้องกันและบรรเทาสาธารณภัยแห่งชาติ (บกปภ.ช.)

กรณีการจัดการสาธารณภัยขนาดใหญ่ (ระดับ ๓) และการจัดการสาธารณภัยร้ายแรงอย่างยิ่ง (ระดับ ๔) กองบัญชาการป้องกันและบรรเทาสาธารณภัยแห่งชาติรับผิดชอบบังคับบัญชา อำนาจการ วินิจฉัยสั่งการ ควบคุม และประสานความร่วมมือจากทุกภาคส่วนในการจัดการสาธารณภัย พร้อมทั้งทำหน้าที่บังคับบัญชา อำนาจการ ควบคุม กำกับ ดูแลและประสานการปฏิบัติการป้องกันและบรรเทาสาธารณภัยของกองอำนาจการป้องกันและบรรเทาสาธารณภัยแต่ละระดับ



แผนภาพที่ ๕.๓ : โครงสร้างศูนย์บัญชาการเหตุการณ์จังหวัด

ภารกิจหน้าที่ตามโครงสร้างศูนย์บัญชาการเหตุการณ์จังหวัดภูเก็ต

๑) **ที่ปรึกษาและผู้เชี่ยวชาญ** ทำหน้าที่ให้ข้อเสนอแนะ คำแนะนำ ข้อมูลทางวิชาการ การสังเคราะห์แนวโน้มสถานการณ์เกี่ยวกับเหตุการณ์สาธารณสุขที่เกิดขึ้น และปฏิบัติหน้าที่อื่นใดตามที่ผู้อำนวยการ เห็นสมควร ได้แก่ รอง ผอ.กอ.รมน.จว.ภก.

๒) **ศูนย์ข้อมูลประชาสัมพันธ์ร่วม** ทำหน้าที่ ประสานข้อมูลเหตุการณ์กับงานต่างๆ เพื่อสื่อสารประชาสัมพันธ์ข้อมูลข่าวสารกับประชาชน สื่อมวลชน รวมทั้งปฏิบัติการทางจิตวิทยามวลชน หน่วยงานหลัก ได้แก่ สำนักงานประชาสัมพันธ์จังหวัดภูเก็ต

๓) **ศูนย์ประสานการปฏิบัติ** ทำหน้าที่ ประสานงานหน่วยงานภาคเอกชนและประชาสังคม ด้านกฎหมาย กำลังพล หน่วยงานหลัก ได้แก่ สำนักงานจังหวัดภูเก็ต ในกรณีการจัดการสาธารณสุข ระดับ ๔ ด้านกิจการต่างประเทศให้กระทรวงการต่างประเทศและสำนักงานจังหวัดภูเก็ต(กระทรวงมหาดไทย) เป็นหน่วยงานหลัก

๔) **ส่วนปฏิบัติการ** ทำหน้าที่ด้านการดับเพลิง ค้นหาและกู้ภัย สารเคมีและวัตถุอันตราย การบริการทางการแพทย์และสาธารณสุข การคมนาคม การรักษาความสงบเรียบร้อย การประสานทรัพยากรทางทหาร การรักษาชีวิตและทรัพย์สิน รวมทั้งการควบคุมสถานการณ์และการจัดการให้กลับคืนสู่ภาวะปกติ หน่วยงานหลัก ได้แก่ ที่ทำการปกครองจังหวัด สำนักงานสาธารณสุขจังหวัดภูเก็ต กองบังคับการตำรวจภูธรจังหวัดภูเก็ต สำนักงานขนส่งจังหวัดภูเก็ต องค์การปกครองส่วนท้องถิ่น

๕) **ส่วนอำนวยการ** ทำหน้าที่ติดตามสถานการณ์ วิเคราะห์แนวโน้มสถานการณ์ แจ้งเตือนภัย ประสานข้อมูล ความจำเป็น ความต้องการในการสนับสนุนทรัพยากร และดำเนินการจัดการในภาวะฉุกเฉิน หน่วยงานหลัก ได้แก่ สำนักงานป้องกันและบรรเทาสาธารณภัยจังหวัดภูเก็ต สำนักงานจังหวัดภูเก็ต สำนักงานท้องถิ่นจังหวัดภูเก็ต โครงการชลประทานจังหวัดภูเก็ต ศูนย์อุตุนิยมวิทยาภาคใต้ฝั่งตะวันตก องค์การบริหารส่วนจังหวัดภูเก็ต

๖) **ส่วนสนับสนุน** ทำหน้าที่ ดังนี้

- **ตอบสนองการร้องขอในทุกๆ ด้านที่จำเป็น** เพื่อให้การจัดการในภาวะฉุกเฉินดำเนินไปอย่างมีประสิทธิภาพ ได้แก่ การสื่อสารคมนาคม เทคโนโลยีสารสนเทศ การพลังงาน การเกษตร ทรัพยากรธรรมชาติ สิ่งแวดล้อมและวัฒนธรรม การสาธารณสุขโรค การโยธาธิการและซ่อมบำรุง การฟื้นฟูเศรษฐกิจ สังคมและชุมชน หน่วยงานหลัก ได้แก่ สำนักงานจังหวัดภูเก็ต สถานีวิทยุกระจายเสียงแห่งประเทศไทยจังหวัดภูเก็ต สถานีวิทยุโทรทัศน์แห่งประเทศไทยช่อง ๑๑ ภูเก็ต สำนักงานพลังงานจังหวัดภูเก็ต สำนักงานเขตพื้นที่การศึกษาฯ สำนักงานวัฒนธรรมจังหวัดภูเก็ต สำนักงานพาณิชย์จังหวัดภูเก็ต สำนักงานอุตสาหกรรมจังหวัดภูเก็ต สำนักงานการค้าภายในจังหวัดภูเก็ต สภาอุตสาหกรรมจังหวัดภูเก็ต สภาหอการค้าจังหวัดภูเก็ต เป็นต้น

- **ตอบสนองการร้องขอในด้านงบประมาณ** การเงิน การคลัง และการรับบริจาค ให้สำนักงานคลังจังหวัดเป็นหน่วยที่รับผิดชอบภารกิจด้านงบประมาณ การเงิน การคลัง และสำนักงานจังหวัดภูเก็ตร่วมกับเหล่ากาชาดจังหวัดภูเก็ต รับผิดชอบภารกิจด้านการรับบริจาค

๕.๓ การประกาศเขตพื้นที่ประสบสาธารณภัย

เมื่อเกิดสาธารณภัยในเขตพื้นที่จังหวัดภูเก็ต อันเป็นสาธารณภัยตามพระราชบัญญัติป้องกันและบรรเทาสาธารณภัย พ.ศ. ๒๕๕๐ ซึ่งมีผลกระทบต่อสาธารณชนและก่อให้เกิดอันตรายต่อชีวิต ร่างกาย หรือก่อให้เกิดความเสียหายแก่ทรัพย์สินของประชาชน ในพื้นที่ดังกล่าว เพื่อประโยชน์ในการจัดการสาธารณภัยในพื้นที่ให้ยุติโดยเร็ว และเพื่อให้ส่วนราชการ หน่วยงาน องค์กรปกครองส่วนท้องถิ่น หน่วยงานที่ผู้มีอำนาจหน้าที่เกี่ยวข้อง และภาคเอกชน สามารถให้ความช่วยเหลือ ปกป้องชีวิตและทรัพย์สินของประชาชนในพื้นที่ประสบสาธารณภัยได้ตามกฎหมาย ระเบียบ คำสั่ง ประกาศ และมติคณะรัฐมนตรีที่เกี่ยวข้อง โดยเร็ว ให้ผู้อำนวยการจังหวัดประกาศเขตพื้นที่ประสบภัยสาธารณภัยได้ตามดุลพินิจ โดยมีแนวทางการปฏิบัติ ดังนี้

๕.๓.๑ เมื่อเกิดเหตุสาธารณภัยในพื้นที่ใดให้กองอำนาจการป้องกันและบรรเทาสาธารณภัยอำเภอ และหรือ กองอำนาจการป้องกันและบรรเทาสาธารณภัยเทศบาล/องค์การบริหารส่วนตำบล ตรวจสอบข้อเท็จจริง และรายงานสถานการณ์สาธารณภัยที่เกิดขึ้น ให้กองอำนาจการป้องกันและบรรเทาสาธารณภัยจังหวัดภูเก็ตทราบ เพื่อเป็นข้อมูลประกอบการตัดสินใจประกาศเขตพื้นที่ประสบภัย

๕.๓.๒ เมื่อเกิดสาธารณภัยขึ้นและส่งผลกระทบต่อสาธารณชน และก่อให้เกิดอันตราย ต่อชีวิต ร่างกาย หรือก่อให้เกิดความเสียหายแก่ทรัพย์สินของประชาชน ในพื้นที่ ให้ผู้อำนวยการจังหวัดประกาศเขตพื้นที่ประสบภัยสาธารณภัยตามดุลพินิจ โดยมีแนวทางการประกาศ ดังนี้

(๑) ระบุประเภทสาธารณภัย

(๒) สาเหตุการเกิดสาธารณภัย

(๓) ช่วงเวลา ที่เกิดสาธารณภัย

(๔) พื้นที่ที่เกิดสาธารณภัย

(๕) ผลกระทบต่อสาธารณชนและก่อให้เกิดอันตรายต่อชีวิต ร่างกาย หรือก่อให้เกิดความ

เสียหายแก่ทรัพย์สินของประชาชน

ทั้งนี้ ผู้ประสบภัยอาจขอให้มีหนังสือรับรองพื้นที่ประสบภัย ทั้งที่เป็นบุคคล และนิติบุคคลได้ โดยให้เป็นไปตามรูปแบบที่กรมป้องกันและบรรเทาสาธารณภัยกำหนดและตามแนวทางปฏิบัติใน การประกาศเขตพื้นที่ประสบสาธารณภัย

๕.๔ การตัดสินใจระดับการจัดการสาธารณภัย

ให้ผู้อำนวยการจังหวัด ใช้เกณฑ์หรือเงื่อนไขดังต่อไปนี้ ประกอบการพิจารณาตัดสินใจระดับการจัดการสาธารณภัยระดับ ๑ เป็นระดับ ๒ เพื่อควบคุม สั่งการ และบัญชาการ พร้อมทั้งสนับสนุนการให้ความช่วยเหลือแก่องค์กรปกครองส่วนท้องถิ่นในการป้องกันและบรรเทาสาธารณภัยในพื้นที่ให้ยุติโดยเร็ว

เกณฑ์/เงื่อนไข	ข้อมูลที่ใช้ระบุเงื่อนไข
๑. พื้นที่	พื้นที่ใช้สอยในลักษณะต่างๆ ที่ได้รับผลกระทบและความเสียหาย ๑.๑ พื้นที่ทางการเกษตรและปศุสัตว์ ๑.๒ พื้นที่ธุรกิจ อุตสาหกรรม และประกอบการ ๑.๓ พื้นที่อยู่อาศัย (จำนวนหลังคาเรือน) ๑.๔ พื้นที่ทางธรรมชาติ
๒. ประชากร	จำนวนและลักษณะของประชากรในพื้นที่ที่ได้รับผลกระทบ ๒.๑ จำนวนผู้ได้รับผลกระทบ ๒.๒ จำนวนผู้อพยพ ๒.๓ จำนวนผู้ได้รับบาดเจ็บและเสียชีวิต
๓. ความซับซ้อน	ความยากง่ายสถานการณ์แทรกซ้อน และเงื่อนไขทางเทคนิคของสถานการณ์ ๓.๑ ความรุนแรงของภัย ความเฉพาะเจาะจงทางเทคนิคของภัย การเกิดภัยต่อเนื่อง ๓.๒ ความเสียหายที่เกิดขึ้นต่อสาธารณูปโภคพื้นฐาน สถานที่สำคัญ และเส้นทางการให้ความช่วยเหลือ ๓.๓ การคาดการณ์ขยายตัวของภัย พื้นที่ที่จะเสียหายต่อระยะเวลาที่การดำเนินกิจกรรมปกติที่ต้องหยุดชะงัก ระยะเวลาที่ต้องใช้ในการตอบสนองต่อสถานการณ์ และระยะเวลาที่ต้องช่วยฟื้นฟูเบื้องต้น
๔. ศักยภาพด้านทรัพยากร	ความสามารถในการปฏิบัติงานจากทรัพยากร ๔.๑ กำลังคน ทั้งของหน่วยงานหลักและหน่วยงานสนับสนุน พร้อมทั้งอาสาสมัครหน่วยงานต่างๆ ๔.๒ เครื่องมือ อุปกรณ์ ยานพาหนะ และอุปกรณ์พิเศษต่างๆ ที่ต้องใช้ตามแต่ลักษณะทางเทคนิค ๔.๓ แหล่งที่มาและจำนวนเงินงบประมาณจากหน่วยงานในพื้นที่
๕. การพิจารณาตัดสินใจของผู้อำนวยการ	ดุลพินิจจากการประเมินสถานการณ์จากเงื่อนไขต่างๆ ๕.๑ ขอบเขตการปกครอง ๕.๒ การประเมินศักยภาพในการจัดการสาธารณภัย

๕.๕ การปฏิบัติในการอพยพ

๕.๕.๑ การอพยพเคลื่อนย้าย

(๑) จัดลำดับความสำคัญของผู้อพยพ โดยแบ่งกลุ่มผู้อพยพที่ต้องได้รับการดูแลเป็นพิเศษ (กลุ่มเปราะบาง) เช่น กลุ่มผู้ป่วยทุพพลภาพ คนพิการ คนชรา เด็ก สตรี ควรได้รับการพิจารณา ให้อพยพไปก่อน เป็นต้น กรณีเด็ก บิดาและมารดาควรอพยพไปด้วยกันทั้งครอบครัว และควรอพยพเป็นกลุ่ม โดยให้ทำการปกครองอำเภอและองค์กรปกครองส่วนท้องถิ่นในเขตพื้นที่ เป็นหน่วยงานรับผิดชอบหลัก

(๒) จัดให้มีสถานที่ปลอดภัยและที่พักพิงชั่วคราวแก่ผู้อพยพและเจ้าหน้าที่ โดยจัดระเบียบพื้นที่พักพิงให้เหมาะสมเป็นสัดส่วนและมีระบบสุขาภิบาล โดยให้สำนักงานพัฒนาสังคมและความมั่นคงของมนุษย์จังหวัด เป็นหน่วยงานรับผิดชอบหลัก

(๓) การบริหารจัดการศูนย์พักพิงชั่วคราว และสนับสนุนกิจกรรมด้านสังคมสงเคราะห์ เพื่อการฟื้นฟูด้านสังคมและจิตใจให้แก่ผู้ประสบภัย และผู้ประสบปัญหาทางสังคม โดยให้สำนักงานพัฒนาสังคมและความมั่นคงของมนุษย์จังหวัด เป็นหน่วยงานรับผิดชอบหลัก

(๔) จัดระเบียบการจราจรชั่วคราวในพื้นที่ที่เกิดสาธารณภัยและพื้นที่ใกล้เคียง รวมทั้งจัดระเบียบการจราจรในพื้นที่พักพิงชั่วคราวเพื่อรองรับการอพยพ เพื่อเป็นการรักษาความปลอดภัย ในชีวิตและทรัพย์สินของประชาชนและส่วนราชการ และสามารถดำเนินการอพยพเคลื่อนย้าย เป็นไปอย่างมีระบบสามารถระงับการแตกตื่นเสียขวัญของประชาชนไปสู่สถานที่ปลอดภัยได้อย่างมีประสิทธิภาพ โดยให้กองบังคับการตำรวจภูธรจังหวัด เป็นหน่วยงานรับผิดชอบหลัก และที่ทำการปกครองจังหวัดภูเก็ต เป็นหน่วยสนับสนุน

(๕) ให้ความช่วยเหลือผู้อพยพในการขนย้ายทรัพย์สินของใช้ในพื้นที่ที่เกิดสาธารณภัยและพื้นที่ใกล้เคียงตามที่ได้รับการร้องขอ โดยให้แนวทางหลวงภูเก็ต แนวทางหลวงชนบทภูเก็ต และองค์การบริหารส่วนจังหวัดร่วมกันดำเนินการ หากไม่เพียงพอประสานหน่วยงานทหารในพื้นที่

(๖) ให้มีการจัดทำทะเบียนเพื่อตรวจสอบจำนวนผู้อพยพและผู้ที่ยังติดค้างในพื้นที่ โดยให้ที่ทำการปกครองอำเภอและองค์กรปกครองส่วนท้องถิ่นในเขตพื้นที่ ร่วมกันดำเนินการ

(๗) จัดให้มีการบริการด้านการแพทย์และสาธารณสุขในพื้นที่อพยพ

(๘) จัดให้มีระบบการรักษาความสงบเรียบร้อยของพื้นที่รองรับการอพยพ โดยจัดกำลังเจ้าหน้าที่ตำรวจ กองร้อยอาสารักษาดินแดนจังหวัดภูเก็ตที่ ๑ และอาสาสมัครตามความเหมาะสม

(๙) จัดให้มีเจ้าหน้าที่ประสานงานกับเจ้าหน้าที่ตำรวจในพื้นที่เพื่อจัดกำลังดูแลบ้านเรือนและทรัพย์สินของผู้อพยพเป็นระยะๆ หากกำลังเจ้าหน้าที่ตำรวจไม่เพียงพอ ให้ประสานขอกำลังสนับสนุน จากศูนย์อาสาสมัครป้องกันภัยฝ่ายพลเรือน (อปพร.) จังหวัด อำเภอ หรือจัดหาอาสาสมัครจากประชาชนแต่หากสถานการณ์ล่อแหลมเสี่ยงต่อการสูญเสียชีวิตห้ามเจ้าหน้าที่/อาสาสมัครออกปฏิบัติหน้าที่ในพื้นที่เสี่ยงโดยเด็ดขาดจนกว่าสถานการณ์จะบรรเทาความรุนแรงลง และสามารถเข้าไปตรวจในพื้นที่ได้ โดยไม่มีความเสี่ยง พร้อมทั้งให้มีการประชาสัมพันธ์ให้ผู้อพยพทราบสถานการณ์อย่างต่อเนื่อง

(๑๐) จัดหาพื้นที่รองรับสำหรับการอพยพสัตว์เลี้ยง โดยให้สำนักงานปศุสัตว์จังหวัดร่วมกับองค์กรปกครองส่วนท้องถิ่นในพื้นที่ ดำเนินการสำรวจ จัดทำบัญชี ประชาชนผู้เลี้ยงสัตว์และผู้ประกอบการรวมทั้ง จัดเตรียมยานพาหนะ เครื่องจักรกล สำหรับใช้ในการอพยพ หากไม่เพียงพอให้ประสานงานหน่วยงานที่มีเครื่องจักรกล ยานพาหนะ

๕.๕.๒ การยกเลิกสถานการณ์

ให้มีการติดตามความเคลื่อนไหวของสถานการณ์อย่างใกล้ชิดและต่อเนื่องโดยประชาสัมพันธ์ให้ประชาชนทราบถึงสถานการณ์เป็นระยะ ๆ เพื่อป้องกันความสับสน พร้อมทั้งให้มีการยืนยันความชัดเจนถึงการยกเลิกสถานการณ์ และแจ้งให้ผู้อพยพเตรียมพร้อมในการอพยพกลับสู่พื้นที่อยู่อาศัยต่อไป

๕.๕.๓ การอพยพกลับ

ให้ผู้นำชุมชนหรือผู้นำกลุ่มอพยพจัดระเบียบและลำดับก่อนหลัง ก่อนการอพยพกลับ พร้อมทั้งประสานงานกับเจ้าหน้าที่ที่ดำเนินการควบคุมดูแลการอพยพกลับ เมื่อได้รับแจ้งข่าวการสิ้นสุดสถานการณ์สาธารณสุข เพื่อให้ประชาชนเตรียมความพร้อมและรอรับการแจ้งจุดอพยพกลับไปสู่พื้นที่อยู่อาศัย

๕.๕.๔ การอพยพส่วนราชการและองค์กรปกครองส่วนท้องถิ่น

เป็นการเคลื่อนย้ายหน่วยราชการและองค์กรปกครองส่วนท้องถิ่นเพื่อให้สามารถให้บริการได้ตามปกติ โดยให้ศูนย์บัญชาการเหตุการณ์ในเขตพื้นที่แบ่งประเภทส่วนราชการที่จะอพยพตามลำดับ และความจำเป็นเร่งด่วน พร้อมทั้งกำหนดพื้นที่รองรับการอพยพส่วนราชการ ครอบครัว ส่วนราชการ และองค์กรปกครองส่วนท้องถิ่น

๕.๖ การเผยแพร่ประชาสัมพันธ์ข้อมูลข่าวสารในสถานะฉุกเฉิน

๕.๖.๑ การประชาสัมพันธ์ในสถานะฉุกเฉิน

กระจายข้อมูลข่าวสารที่เกิดหรือคาดว่าจะเกิดสาธารณสุขขึ้น ให้ส่วนราชการและประชาชนได้รับรู้และเข้าใจสถานการณ์ โดยผ่านสื่อต่างๆ ให้ หน่วยงานทุกภาคส่วน สื่อมวลชน เพื่อให้ประชาชนรับทราบ เข้าใจในสถานการณ์ ที่ถูกต้อง และลดความตื่นตระหนก ทั้งนี้ จัดให้มีศูนย์ประสานข้อมูลร่วม (Joint Information Center : JIC) ในภาวะฉุกเฉิน และเป็นปัจจุบันเพื่อให้ผู้ที่มีหน้าที่รับผิดชอบ หรือ ผู้ที่ต้องการทราบข้อมูลข่าวสาร ใช้เป็นจุดปฏิบัติงาน ในการติดตามและเผยแพร่ข้อมูลข่าวสาร แนวโน้มความเปลี่ยนแปลงของสถานการณ์ และการตรวจสอบยืนยันความถูกต้องของข้อมูล โดย สำนักงานประชาสัมพันธ์จังหวัดภูเก็ต เป็นหน่วยงานหลัก

๕.๖.๒ การจัดการข้อมูลข่าวสาร

เป็นการดำเนินการจัดการข้อมูลข่าวสารให้เสนอข้อมูลเป็นไปตามข้อเท็จจริงเพื่อลดความสับสน ลดความตื่นตระหนกของประชาชน โดย ให้มีหน่วยงานคัดกรองข้อมูลข่าวสารก่อนไปเผยแพร่ให้ประชาชนรับทราบ นำเสนอในทิศทางเดียวกันข้อมูลที่ส่งออกไปยังประชาชนในพื้นที่เป้าหมายควรเป็นข้อมูลที่ถูกต้อง ซึ่งได้แก่ คำเตือน วิธีการ ทั้งนี้เพื่อให้ประชาชนมีความเข้าใจและป้องกันตนเองจากความเสี่ยงนั้น และจัดเตรียมประเด็น ข้อมูลข่าวสาร สำหรับการแถลงข่าว กำหนดบุคคลสำหรับให้ข่าว

๕.๗ การบัญชาการเหตุการณ์

การบัญชาการเหตุการณ์ (IncidentCommand) หมายถึง โครงสร้างการบัญชาการพื้นฐานที่มี ผู้บัญชาการเหตุการณ์ รับผิดชอบการจัดการเหตุการณ์ทั้งหมดแต่ผู้เดียว

การบัญชาการเหตุการณ์เป็นเครื่องมือที่ใช้ในการสั่งการ ควบคุม และประสาน ความร่วมมือของแต่ละหน่วยงานในการจัดการในภาวะฉุกเฉิน และเป็นระบบปฏิบัติการในการระดมทรัพยากรไปยังที่เกิดเหตุ เพื่อให้สามารถปกป้องชีวิต ทรัพย์สิน และสิ่งแวดล้อมเป็นไปอย่างมีประสิทธิภาพและบรรลุวัตถุประสงค์ โดยให้ทุกส่วนราชการ หน่วยงาน และภาคเอกชนใช้ระบบบัญชาการเหตุการณ์เป็นระบบมาตรฐานของประเทศในการจัดการในภาวะฉุกเฉิน จังหวัดภูเก็ตจัดโครงสร้างการบัญชาการเหตุการณ์เหตุกาณ์ไว้ ดังนี้

๕.๗.๑ วัตถุประสงค์การบัญชาการเหตุการณ์

- (๑) ความปลอดภัยทั้งผู้ประสบภัยและเจ้าหน้าที่ผู้ปฏิบัติงาน
- (๒) ใช้ทรัพยากรในการปฏิบัติงานอย่างคุ้มค่า และมีประสิทธิภาพ
- (๓) การจัดการสาธารณสุขมีประสิทธิภาพ

๕.๗.๒ การบัญชาการเหตุการณ์

จังหวัดภูเก็ตกำหนดโครงสร้างองค์กรปฏิบัติรับผิดชอบในการจัดการสาธารณภัยในภาวะฉุกเฉินในรูปแบบโครงสร้างของ “ศูนย์บัญชาการเหตุการณ์จังหวัดภูเก็ต”(การจัดการสาธารณภัยระดับ ๒) (โครงสร้างศูนย์บัญชาการเหตุการณ์จังหวัด ตามแผนภาพที่ ๕.๓) โดยมีผู้อำนวยการจังหวัดเป็นผู้อำนวยการศูนย์บัญชาการเหตุการณ์จังหวัด มีอำนาจในการควบคุม สั่งการ และบัญชาการ ในการป้องกันและบรรเทาสาธารณภัยในพื้นที่

หากเมื่อสาธารณภัยในพื้นที่จังหวัดภูเก็ตลุกลามขยายเป็นวงกว้างประชาชนได้รับผลกระทบจำนวนมากและผู้บัญชาการป้องกันและบรรเทาสาธารณภัยแห่งชาติ หรือนายกรัฐมนตรีตัดสินใจยกระดับการจัดการสาธารณภัยของจังหวัดภูเก็ตเป็นการจัดการสาธารณภัยขนาดใหญ่ (ระดับ ๓) หรือ การจัดการสาธารณภัยร้ายแรงอย่างยิ่ง (ระดับ ๔) ศูนย์บัญชาการเหตุการณ์จังหวัดภูเก็ต (ศบค.จ.ภก.) จะแปรสภาพเป็น “ศูนย์บัญชาการเหตุการณ์ส่วนหน้าจังหวัดภูเก็ต” และรับข้อสั่งการจากกองบัญชาการป้องกันและบรรเทาสาธารณภัยแห่งชาติ ไปปฏิบัติ โดยกำหนดรูปแบบขององค์กรปฏิบัติตั้งแต่ระดับจังหวัดถึงระดับพื้นที่ ดังนี้

ระดับการจัดการ สาธารณภัย	องค์กรรับผิดชอบการจัดการ สาธารณภัยในภาวะปกติ (ในช่วงไม่เกิดสาธารณภัย)	องค์กรรับผิดชอบใน ภาวะฉุกเฉิน (ในช่วงเกิดหรือคาดว่าจะเกิดสาธารณภัย)	ผู้บัญชาการ (ผู้มีอำนาจตาม กฎหมาย)
ระดับ ๑ (อำเภอ /เทศบาล / องค์การบริหารส่วน ตำบลเข้าควบคุม สถานการณ์สาธารณภัย)	กองอำนาจการป้องกันและ บรรเทาสาธารณภัยเทศบาลนคร (จำนวน ๑ แห่ง) เทศบาลเมือง (จำนวน ๒ แห่ง) /เทศบาลตำบล (จำนวน ๙ แห่ง) /องค์การบริหาร ส่วนตำบล (จำนวน ๖ แห่ง) (กอปภ.ทน./ทม./ทต./อบต.)	ศูนย์ปฏิบัติการฉุกเฉิน ท้องถิ่น (กอปภ.ทน./ทม./ทต./ อบต.จัดตั้งศูนย์ฯ)	ผู้อำนวยการท้องถิ่น
	กองอำนาจการป้องกันและ บรรเทาสาธารณภัยอำเภอ (กอปภ.อ.) (จำนวน ๓ แห่ง)	ศูนย์บัญชาการ เหตุการณ์อำเภอ (กอปภ.อ.จัดตั้งศูนย์ฯ อำเภอ)	ผู้อำนวยการอำเภอ
ระดับ ๒ (จังหวัดเข้าควบคุม สถานการณ์สาธารณภัย)	กองอำนาจการป้องกันและ บรรเทาสาธารณภัยจังหวัดภูเก็ต	ศูนย์บัญชาการ เหตุการณ์จังหวัดภูเก็ต (กอปภ.จ.จัดตั้งศูนย์ฯ จังหวัด)	ผู้อำนวยการจังหวัด
		ศูนย์บัญชาการเหตุการณ์ จังหวัดภูเก็ต	ผู้อำนวยการจังหวัด

และดำเนินการ ดังนี้

๑) เมื่อเกิดสาธารณภัยขนาดเล็ก (ความรุนแรงระดับ ๑) ให้ปฏิบัติ ดังนี้

เมื่อเกิดสาธารณภัย ที่มีสถานการณ์สาธารณภัยขนาดเล็ก (ความรุนแรงระดับ ๑) ซึ่งอาจมีผลกระทบเป็นวงกว้างครอบคลุมพื้นที่หลายตำบล ผู้อำนวยการท้องถิ่น ผู้อำนวยการอำเภอ เข้าควบคุมสถานการณ์ ตามลำดับ

๒) กรณีเกิดสาธารณภัยขนาดกลาง (ความรุนแรงระดับ ๒) ผู้อำนวยการจังหวัดเข้าควบคุมสถานการณ์

(๑) เมื่อเกิดสาธารณภัย มีความรุนแรงของสาธารณภัยขนาดกลาง (ความรุนแรงระดับ ๒) ขยายเป็นบริเวณกว้างครอบคลุมพื้นที่หลายตำบลหรืออำเภอ ซึ่งองค์กรปกครองส่วนท้องถิ่น และอำเภอได้วิเคราะห์และประเมินศักยภาพด้านทรัพยากร ความซับซ้อนของภัยในพื้นที่ เกินขีดความสามารถของผู้อำนวยการท้องถิ่น ผู้อำนวยการอำเภอ ที่จะควบคุมสถานการณ์ได้โดยลำพัง หรือโดยเร็วให้ผู้อำนวยการอำเภอ ขอรับการสนับสนุนจากผู้อำนวยการจังหวัด เพื่อพิจารณาเข้าควบคุมสถานการณ์

(๒) กรณีผู้อำนวยการจังหวัดเข้าควบคุมสถานการณ์ ให้อำเภอ /เทศบาล และองค์การบริหารส่วนตำบลรับข้อสั่งการจากผู้อำนวยการจังหวัดไปปฏิบัติ

(๓) เมื่อผู้อำนวยการจังหวัด เข้าควบคุมสถานการณ์ ให้จังหวัดสนับสนุนการปฏิบัติ ในการเผชิญเหตุสาธารณภัยแต่ละด้านอย่างเร่งด่วน พร้อมทั้งสั่งการให้ทุกหน่วยปฏิบัติ ดังนี้

(๓.๑) ให้จัดตั้งศูนย์บัญชาการเหตุการณ์จังหวัดภูเก็ต (ศบก.จ.ภก.) ควบคุมสถานการณ์สาธารณภัย ตามแนวทางการปฏิบัติในแผนการป้องกันและบรรเทาสาธารณภัยจังหวัดภูเก็ต พ.ศ. ๒๕๕๘

(๓.๒) หน่วยงานหลักประจำส่วนต่างๆ เช่น ส่วนปฏิบัติการ ส่วนอำนวยการ ส่วนสนับสนุน เป็นต้น รายงานผลการปฏิบัติงานในความรับผิดชอบให้ผู้อำนวยการจังหวัดทราบ และให้สำนักงานป้องกันและบรรเทาสาธารณภัยจังหวัดภูเก็ต สรุปและรวบรวมข้อมูลสถานการณ์ เพื่อใช้เป็นฐานข้อมูลประกอบการตัดสินใจในการสั่งการต่อไป

(๓.๓) ตรวจสอบวิเคราะห์ข้อมูลสถานการณ์และการให้ความช่วยเหลือพร้อมทั้งความต้องการรับการสนับสนุน (ถ้ามี) และรายงานให้กรมป้องกันและบรรเทาสาธารณภัย กระทรวงมหาดไทย ทราบทุกวันจนกว่าสถานการณ์ภัยจะยุติ

๕.๘ การปฏิบัติการในการบรรเทาทุกข์

๕.๘.๑ การรายงานข้อมูล

เป็นการรายงานข้อมูลข่าวสารกรณีเกิดสาธารณภัย ให้ผู้รับผิดชอบจัดทำรายงาน พร้อมทั้งรายงานข้อเท็จจริงที่เกิดขึ้นทั้งด้านสถานการณ์สาธารณภัย ด้านการปฏิบัติการระงับบรรเทาสาธารณภัย ด้านการให้ความช่วยเหลือ และด้านอื่น ๆ ที่จำเป็น โดยให้คำนึงถึงความถูกต้อง ความชัดเจน และรวดเร็ว ตามแนวทางปฏิบัติดังนี้

(๕.๑) ให้ผู้นำชุมชนสำรวจความเสียหายและความต้องการเบื้องต้น แล้วรายงานให้ ศูนย์บัญชาการเหตุการณ์ระดับพื้นที่ทราบและรวบรวมความเสียหายและความต้องการเบื้องต้น

(๕.๒) ให้ศูนย์บัญชาการเหตุการณ์ระดับพื้นที่ รายงานสถานการณ์สาธารณภัยต่อกองอำนวยการป้องกันและบรรเทาสาธารณภัยตามลำดับชั้นที่เหนือขึ้นไป

(๕.๓) ให้กองอำนวยการป้องกันและบรรเทาสาธารณภัยท้องถิ่นในเขตพื้นที่ที่เกิดภัย รายงานสถานการณ์สาธารณภัย ต่อกองอำนวยการป้องกันและบรรเทาสาธารณภัยอำเภอและจังหวัดตามลำดับชั้น และกองอำนวยการป้องกันและบรรเทาสาธารณภัยจังหวัด รายงานสถานการณ์ ให้กองบัญชาการป้องกันและบรรเทาสาธารณภัยแห่งชาติทราบตามลำดับ

๕.๘.๒ การประเมินความเสียหายและความต้องการความช่วยเหลือ

กองอำนวยการป้องกันและบรรเทาสาธารณภัยจังหวัดภูเก็ต กองอำนวยการป้องกันและบรรเทาสาธารณภัยจังหวัดอำเภอ และกองอำนวยการป้องกันและบรรเทาสาธารณภัยเทศบาล องค์การบริหารส่วนตำบลทุกแห่ง ประเมินความเสียหายและความต้องการความช่วยเหลือภายในพื้นที่ประสบภัย โดยวิเคราะห์ผลกระทบจากความเสียหายที่เกิดขึ้นจากสาธารณภัยเพื่อประเมินสถานการณ์ และวิเคราะห์ความสามารถของผู้ประสบภัยในการตอบโต้สถานการณ์ฉุกเฉินด้วยตนเอง รวมทั้งความต้องการความช่วยเหลือเพิ่มเติมจากหน่วยงานภายนอก เช่น ความช่วยเหลือด้านอาหาร น้ำดื่ม การรักษาพยาบาล สุขอนามัยและการกำจัดสิ่งปฏิกูล ความช่วยเหลือด้านสุขภาวะ ที่พักพิง อุปกรณ์ยังชีพ เป็นต้น การประเมินนี้เป็นกระบวนการที่สำคัญในการปฏิบัติงานด้านมนุษยธรรมและ การช่วยเหลือผู้ประสบภัยให้อยู่รอดปลอดภัย โดยมีหลักการปฏิบัติ ดังนี้

(๒.๑) การประเมินแบบรวดเร็ว (rapid assessment) กระทำทันทีภายหลังมีเหตุการณ์ สาธารณภัยเกิดขึ้น โดยมากภายในสัปดาห์แรกของการเกิดภัย เป็นการประเมินแบบคร่าว ๆ เพื่อรวบรวมข้อมูลความต้องการ สิ่งที่ต้องปฏิบัติหลังจากเกิดภัย และทรัพยากรที่จำเป็นทุก ๆ ด้าน ทั้งผู้ประสบภัย โครงสร้างพื้นฐาน สิ่งแวดล้อม ลำดับความสำคัญก่อน - หลัง การให้ความช่วยเหลือเบื้องต้น เพื่อให้ทันต่อความต้องการในภาวะฉุกเฉิน

(๒.๒) การประเมินแบบละเอียด (detailed assessment) ให้ดำเนินการทันทีเมื่อภาวะฉุกเฉินสิ้นสุดลง หรืออย่างน้อยภายใน ๒ สัปดาห์หลังจากเกิดสาธารณภัย ทั้งนี้ ขึ้นอยู่กับการเข้าถึงพื้นที่ประสบภัย ซึ่งเป็นการประเมินเพื่อใช้ในการฟื้นฟูระยะยาวได้อีกด้วย เป็นการระบุมูลค่าความเสียหายทางกายภาพ โครงสร้างทางสังคม ประมาณการด้านการเงิน และวัสดุอุปกรณ์ที่จะต้องใช้ในการให้ความช่วยเหลือและความต่อเนื่อง หรือให้ผู้เชี่ยวชาญในแต่ละสาขาดำเนินการประเมินความเสียหายและ ความต้องการในแต่ละด้าน

๕.๘.๓ การใช้เงินทอรอราชการ

เมื่อภัยพิบัติกรณีฉุกเฉินเกิดขึ้นในท้องที่จังหวัดภูเก็ต ให้เป็นอำนาจของผู้ว่าราชการจังหวัดร่วมกับคณะกรรมการให้ความช่วยเหลือผู้ประสบภัยพิบัติจังหวัด (ก.ช.ภ.จ.) ดำเนินการประกาศเขตการให้ความช่วยเหลือผู้ประสบภัยพิบัติกรณีฉุกเฉิน ตามระเบียบกระทรวงการคลัง ว่าด้วยเงินทอรอราชการเพื่อช่วยเหลือผู้ประสบภัยพิบัติกรณีฉุกเฉิน และหลักเกณฑ์วิธีการ ที่เกี่ยวข้อง โดยมีวัตถุประสงค์ เพื่อดำเนินการช่วยเหลือโดยเร่งด่วนตามจำเป็นและเหมาะสมเมื่อเกิดภัยพิบัติขึ้นในท้องที่ โดยมีมุ่งหมายที่จะ บรรเทาความเดือดร้อนเฉพาะหน้าของผู้ประสบภัยพิบัติ แต่มิได้มุ่งหมายที่จะชดเชยความเสียหายให้แก่ผู้ใด

การให้ความช่วยเหลือผู้ประสบภัยให้เป็นไปตามระเบียบกระทรวงการคลังว่าด้วยเงินทอรอราชการเพื่อช่วยเหลือผู้ประสบภัยพิบัติกรณีฉุกเฉิน พ.ศ.๒๕๕๖ และฉบับแก้ไขเพิ่มเติม เมื่อเกิดภัยพิบัติกรณีฉุกเฉินขึ้นในพื้นที่ใด ให้ผู้มีอำนาจดำเนินการประกาศให้ท้องที่นั้นเป็นเขตการให้ความช่วยเหลือผู้ประสบภัยพิบัติกรณีฉุกเฉิน ตามระเบียบกระทรวงการคลังดังกล่าว โดยมีผู้รับผิดชอบ ดังนี้

(๑) คณะกรรมการให้ความช่วยเหลือผู้ประสบภัยพิบัติอำเภอ (ก.ช.ภ.อ.) มีหน้าที่ สํารวจความเสียหายจากสาธารณภัยในเขตพื้นที่อำเภอ เพื่อพิจารณาให้ความช่วยเหลือสงเคราะห์ผู้ประสบภัย

(๒) คณะกรรมการให้ความช่วยเหลือผู้ประสบภัยพิบัติจังหวัด (ก.ช.ภ.จ.) มีหน้าที่ สํารวจความเสียหายที่เกิดขึ้นภายในจังหวัด เพื่อพิจารณาให้ความช่วยเหลือผู้ประสบภัย

แนวทางการใช้จ่ายเงินอุดหนุนราชการตามระเบียบกระทรวงการคลัง ว่าด้วยเงินอุดหนุนราชการ เพื่อช่วยเหลือผู้ประสบภัยพิบัติกรณีฉุกเฉิน พ.ศ.๒๕๕๖

(๑) เมื่อคาดหมายว่าจะเกิดภัยพิบัติกรณีฉุกเฉินขึ้นในเวลาอันใกล้ และจำเป็นต้องรีบดำเนินการโดยฉับพลัน ให้สำนักงานป้องกันและบรรเทาสาธารณภัยจังหวัดภูเก็ต โดยผู้ว่าราชการจังหวัดเป็นผู้มีอำนาจอนุมัติใช้จ่ายเงินอุดหนุนราชการในเชิงป้องกันหรือยับยั้งภัยพิบัติกรณีฉุกเฉินนั้นได้ โดยไม่ต้องประกาศเขตการให้ความช่วยเหลือผู้ประสบภัยพิบัติกรณีฉุกเฉินภายในวงเงินไม่เกิน ๑๐,๐๐๐,๐๐๐ บาท

เมื่อประกาศเขตการให้ความช่วยเหลือผู้ประสบภัยพิบัติกรณีฉุกเฉิน และต้องช่วยเหลือผู้ประสบภัยพิบัติกรณีฉุกเฉินและดำเนินการให้ความช่วยเหลือหรือสนับสนุนการให้ความช่วยเหลือผู้ประสบภัยพิบัติ ให้ใช้วงเงินอุดหนุนราชการ ตามระเบียบที่กำหนดให้สำนักงานป้องกันและบรรเทาสาธารณภัยจังหวัดแห่งละ ๒๐,๐๐๐,๐๐๐ บาท

ในกรณีที่มีความเสียหายมีมูลค่ามากกว่าวงเงินที่ผู้ว่าราชการจังหวัดมีอำนาจอนุมัติ ให้ส่งเรื่องให้กรมป้องกันและบรรเทาสาธารณภัยพิจารณาเสนอคณะกรรมการช่วยเหลือผู้ประสบภัยพิจารณาดำเนินการขออนุมัติวงเงินช่วยเหลือผู้ประสบภัยจากวงเงินงบกลาง รายการเงินสำรองจ่ายเพื่อกรณีฉุกเฉิน หรือจำเป็นจากคณะรัฐมนตรี

(๒) การใช้จ่ายเงินอุดหนุนราชการเพื่อช่วยเหลือผู้ประสบภัยพิบัติกรณีฉุกเฉิน ตามระเบียบนี้ ต้องเป็นค่าใช้จ่ายที่จำเป็นในการดำรงชีพและความเป็นอยู่ของประชาชน หรือเป็นการซ่อมแซมให้คืนสู่สภาพเดิมอันเป็นการบรรเทาความเดือดร้อนเฉพาะหน้า โดยไม่สามารถใช้จ่ายเงินอุดหนุนราชการเพื่อสร้างสิ่งก่อสร้างหรือสาธารณูปโภคที่ถาวรหรือก่อสร้างใหม่ได้

ทั้งนี้ ให้เป็นไปตามหลักเกณฑ์ วิธีการ และเงื่อนไขที่กรมป้องกันและบรรเทาสาธารณภัย กำหนดโดยความเห็นชอบของกระทรวงการคลัง การกำหนดวงเงินอุดหนุนราชการของส่วนราชการที่เกี่ยวข้องสำหรับให้ความช่วยเหลือผู้ประสบภัยไว้ตามระเบียบนี้ ให้กองอำนาจการป้องกันและบรรเทาสาธารณภัยในเขตพื้นที่ดำเนินการขอใช้วงเงินอุดหนุนราชการให้ถูกต้องตามวิธีการและหลักเกณฑ์ที่กำหนดไว้ในระเบียบดังกล่าว

๕.๘.๔ การรับบริจาค

กองอำนาจการป้องกันและบรรเทาสาธารณภัยจังหวัดภูเก็ต อำเภอและท้องถิ่น พิจารณาเห็นว่ามีความจำเป็นต้องจัดให้มีการรับบริจาคเงินหรือทรัพย์สินเพื่อช่วยเหลือผู้ประสบสาธารณภัย โดย จัดตั้งศูนย์รับบริจาค และประสานกับหน่วยงานที่เกี่ยวข้อง และกำหนดสถานที่เก็บรักษาสิ่งของบริจาค และวิธีการแจกจ่ายสิ่งของและเงินบริจาค จัดทำบัญชีการรับ-แจกจ่าย สิ่งของบริจาคไว้เป็นหลักฐาน และมีระบบควบคุมการรับและใช้จ่ายเงินบริจาคเพื่อให้เป็นไปตามระเบียบระเบียบที่เกี่ยวข้อง ดังต่อไปนี้

(๑) ระเบียบสำนักนายกรัฐมนตรีว่าด้วยการรับบริจาคและการให้ความช่วยเหลือผู้ประสบสาธารณภัย พ.ศ. ๒๕๔๒ และที่แก้ไขเพิ่มเติม

(๒) ระเบียบสำนักนายกรัฐมนตรีว่าด้วยการเรียกรายของหน่วยงานของรัฐ พ.ศ. ๒๕๔๔

(๓) ระเบียบกระทรวงการคลังว่าด้วยการรับเงินหรือทรัพย์สินที่มีผู้บริจาคให้ทางราชการ พ.ศ. ๒๕๒๖

(๔) ระเบียบกรมพัฒนาสังคมและสวัสดิการว่าด้วยการรับบริจาคสิ่งของเหลือใช้ของศูนย์รับบริจาคเพื่อการสงเคราะห์ผู้เดือดร้อน พ.ศ. ๒๕๔๗

กรณีที่บุคคล หน่วยงานหรือองค์กรใด จัดตั้งศูนย์รับบริจาคเพื่อช่วยเหลือผู้ประสบสาธารณภัยโดยที่บุคคล หน่วยงานหรือองค์กรนั้น ไม่ได้รับมอบภารกิจใด ๆ จากกองอำนาจการป้องกันและบรรเทาสาธารณภัยจังหวัดภูเก็ต อำเภอและท้องถิ่น ให้รับผิดชอบค่าใช้จ่ายในการขนย้ายและส่งมอบสิ่งของบริจาคเอง

๕.๘.๕ การจัดตั้งศูนย์พักพิงชั่วคราว

เป็นการช่วยเหลือผู้ประสบภัยที่อาศัยในศูนย์พักพิงชั่วคราวในระยะต้นและระยะกลาง ให้ได้ผลดีจำเป็นต้องคำนึงถึงสิ่งสำคัญ ได้แก่

- (๑) การดูแลด้านความปลอดภัย
- (๒) การจัดการด้านสวัสดิการ อาหาร สุขาภิบาล และความเป็นอยู่ให้มีความสะดวก
- (๓) การรักษาพยาบาล และการควบคุมป้องกันโรคเป็นไปอย่างทั่วถึง
- (๔) การมีกิจกรรมฟื้นฟูสภาพจิตร่วมกันเพื่อทำให้มีสุขภาพจิตดี
- (๕) การรวมกลุ่มเป็นแหล่งเดียวกันเพื่อติดต่อขอรับการสนับสนุนจากภายนอก

ให้สำนักงานพัฒนาสังคมและความมั่นคงของมนุษย์จังหวัดภูเก็ต เป็นหน่วยรับผิดชอบหลัก ในการบริหารศูนย์พักพิงชั่วคราวและประสานงานที่เกี่ยวข้องสนับสนุน ยานพาหนะ เครื่องมืออุปกรณ์ ระบบสื่อสาร ระบบสาธารณสุขปโภค

โครงสร้างศูนย์พักพิงผู้อพยพชั่วคราวจังหวัดภูเก็ต

โครงสร้างศูนย์พักพิงชั่วคราว เป็นไปตามแผนผังโครงสร้างศูนย์พักพิงผู้อพยพชั่วคราวจังหวัดภูเก็ต ประกอบด้วย

๑) **หัวหน้าศูนย์พักพิงผู้อพยพชั่วคราว (Camp Chief)** เป็นบุคคลที่ได้รับการแต่งตั้งจาก ผู้อำนวยการจังหวัด(ระดับจังหวัด) หรือผู้อำนวยการอำเภอ (ระดับอำเภอ) หรือผู้อำนวยการท้องถิ่น (ระดับท้องถิ่น) หรือเป็นผู้มีประสบการณ์ในการจัดการศูนย์พักพิงผู้อพยพชั่วคราว ประสานการดำเนินงานทุกเรื่อง รวมทั้งเรื่องจากภายนอก ขณะเดียวกันเป็นโฆษกของศูนย์พักพิงชั่วคราวและเข้าร่วมการประชุมกับคณะต่างๆ ระดับเหนือขึ้นไปในการแก้ไขปัญหา

๒) ฝ่ายปฏิบัติการ ประกอบด้วย

- ๒.๑) ด้านประสานผู้ประสบภัย เป็นการประสานกับผู้ประสบภัยให้ทราบถึงความต้องการการช่วยเหลือ
- ๒.๒) ด้านการแพทย์ฉุกเฉิน เป็นการปฏิบัติการช่วยเหลือด้านการแพทย์ในภาวะวิกฤต
- ๒.๓) ด้านการบรรเทาทุกข์ เป็นการดูแลเบื้องต้นด้านปัจจัยสี่

๓) ฝ่ายอำนวยการร่วม ประกอบด้วย

- ๓.๑) ด้านอำนวยการและการสื่อสาร มีหน้าที่ความรับผิดชอบดังนี้
 - การลงทะเบียนผู้อพยพ ทั้งอพยพเข้าและอพยพกลับออกไป
 - หน่วยประสานงานภายในและภายนอกของศูนย์พักพิงชั่วคราว
 - ระบบการสื่อสารของศูนย์พักพิงชั่วคราว
 - ข้อมูลบุคคลของผู้อพยพ
 - รายงานการปฏิบัติงาน รายการค่าใช้จ่าย
 - การรับบริจาคและจัดทำบัญชีสิ่งของบริจาค
- ๓.๒) ด้านการประกอบเลี้ยง
 - กำหนดตารางเวลาการแจกจ่ายอาหารประจำวัน
 - กำหนดจุดรับอาหารในแต่ละวัน
 - จัดหาวัตถุดิบในการประกอบอาหาร
 - จัดหาภาชนะและอุปกรณ์ในการประกอบอาหาร
 - ประเมินสถานการณ์ด้านอาหารและน้ำดื่ม (สัดส่วนที่เหมาะสมต่อการให้บริการในแต่ละวัน)

๓.๓) ด้านการสงเคราะห์อาชีพ

- ส่งเสริมอาชีพที่เหมาะสมกับสภาพสังคม ความถนัดของผู้ป่วย
- จัดหาวิทยากรและตารางเวลาฝึกอบรมอาชีพในแต่ละวัน

๓.๔) ด้านการรักษาพยาบาล สุขอนามัยและสนันทนาการ

- จัดให้มีสถานพยาบาลในศูนย์พักพิงผู้ป่วยอย่างพอเพียง
- จัดทีมสำหรับให้คำปรึกษาด้านสุขภาพจิตในแต่ละวัน
- จัดให้มีทีมแพทย์ประจำวัน ตรวจสอบสุขภาพผู้ป่วย

- จัดกิจกรรมส่งเสริมสุขภาพ เช่น เต้นแอโรบิค เล่นเกม ฟังบรรยายธรรม

๓.๕) ด้านพัสดุ ครุภัณฑ์ และสถานที่

- จัดโครงสร้างการจัดการพื้นที่ของศูนย์พักพิงผู้ป่วยชั่วคราวให้เป็นระเบียบ
- จัดหาเครื่องมือ อุปกรณ์ เครื่องใช้ที่จำเป็นต่อศูนย์พักพิงผู้ป่วยชั่วคราว
- การทำความสะอาดสถานที่ กำจัดสิ่งสกปรก การดูแลสุขา
- จัดหาพื้นที่สำหรับซักล้าง และทำความสะอาดส่วนบุคคล

๓.๖) ด้านความปลอดภัยและขนส่ง

- จัดระเบียบการจราจรและเส้นทางคมนาคม สำหรับการเข้า- ออกพื้นที่ผู้ป่วย
- จัดระบบรักษาความปลอดภัยและความสงบเรียบร้อยในพื้นที่
- จัดให้มีพาหนะอย่างน้อย ๑ คัน ตลอด ๒๔ ชั่วโมง
- จัดพาหนะขนส่งสิ่งของ รวมถึงกรณีฉุกเฉิน เช่น ผู้ป่วย

หน่วยงานปฏิบัติการร่วมประจำศูนย์พักพิงผู้อพยพชั่วคราวจังหวัดภูเก็ต

ส่วนต่างๆ	หน่วยงานปฏิบัติการ	ผู้รับผิดชอบ
ฝ่ายปฏิบัติการ ๑. ด้านประสาน ผู้ประสานภัย	<ul style="list-style-type: none"> - สำนักงานพัฒนาสังคมและความมั่นคง ของมนุษย์จังหวัดภูเก็ต - สำนักงานท้องถิ่นจังหวัดภูเก็ต - ที่ทำการปกครองจังหวัดภูเก็ต - องค์กรปกครองส่วนท้องถิ่น ฯลฯ	สำนักงานป้องกันและบรรเทา สาธารณภัยจังหวัดภูเก็ต
๒. ด้านแพทย์ฉุกเฉิน	<ul style="list-style-type: none"> - องค์กรบริหารส่วนจังหวัดภูเก็ต - มูลนิธิคุณธรรม มูลนิธิร่วมใจกู้ภัย และ หน่วยงานกู้ชีพกู้ภัยที่เกี่ยวข้อง ฯลฯ	สำนักงานสาธารณสุขจังหวัดภูเก็ต
๓. ด้านบรรเทาทุกข์	<ul style="list-style-type: none"> - สำนักงานจังหวัดภูเก็ต - สำนักงานคลังจังหวัดภูเก็ต - สำนักงานพัฒนาชุมชนจังหวัดภูเก็ต ฯลฯ	เหล่ากาชาดจังหวัดภูเก็ต
ฝ่ายอำนวยการร่วม ๑. ด้านอำนวยการและ สื่อสาร	<ul style="list-style-type: none"> - สำนักงานป้องกันและบรรเทาสาธารณภัย จังหวัดภูเก็ต - ที่ทำการปกครองจังหวัดภูเก็ต - สำนักงานท้องถิ่นจังหวัดภูเก็ต - สำนักงานประชาสัมพันธ์จังหวัดภูเก็ต - นายอำเภอทุกอำเภอ/อำเภอที่เกี่ยวข้อง - โทรศัพท์จังหวัดภูเก็ต (บมจ.ทีไอที) ฯลฯ	สำนักงานจังหวัดภูเก็ต
๒. ด้านประกอบเลี้ยง	<ul style="list-style-type: none"> - สำนักงานจังหวัดภูเก็ต - สำนักงานเกษตรและสหกรณ์จังหวัดภูเก็ต - สำนักงานปศุสัตว์จังหวัดภูเก็ต - เหล่ากาชาดจังหวัดภูเก็ต ฯลฯ	วิทยาลัยอาชีวศึกษาภูเก็ต
๓. ด้านสงเคราะห์อาชีพ	<ul style="list-style-type: none"> - สำนักงานแรงงานจังหวัดภูเก็ต - สำนักงานท้องถิ่นจังหวัดภูเก็ต - สำนักงานประกันสังคมจังหวัดภูเก็ต ฯลฯ	สำนักงานพัฒนาสังคมและความ มั่นคงของมนุษย์จังหวัดภูเก็ต

หน่วยงานปฏิบัติการร่วมประจำศูนย์พักพิงผู้อพยพชั่วคราวจังหวัดภูเก็ต (ต่อ)

ส่วนต่างๆ	หน่วยงานปฏิบัติการ	ผู้รับผิดชอบ
๔. ด้านรักษาพยาบาล สุขอนามัย และสันตนาการ	- สำนักงานจังหวัดภูเก็ต - สำนักงานพัฒนาสังคมและความมั่นคง ของมนุษย์จังหวัดภูเก็ต - องค์การบริหารส่วนจังหวัดภูเก็ต ฯลฯ	สำนักงานสาธารณสุขจังหวัดภูเก็ต
๕. ด้านพัสดุ ครุภัณฑ์ และ สถานที่	- สำนักงานโยธาธิการและผังเมืองจังหวัด ภูเก็ต - ที่ทำการปกครองจังหวัด - สำนักงานจังหวัดภูเก็ต ฯลฯ	องค์การบริหารส่วนจังหวัดภูเก็ต
๖. ด้านความปลอดภัยและ ขนส่ง	- ที่ทำการปกครองจังหวัด - ผู้กำกับการสถานีตำรวจภูธร ทุกสถานี - ปลัดอำเภอหัวหน้าฝ่ายความมั่นคง ทุก อำเภอ - สำนักงานขนส่งจังหวัดภูเก็ต - ศูนย์ป้องกันและบรรเทาสาธารณภัย เขต ๑๘ ภูเก็ต - ประธานคณะกรรมการประสานงานศูนย์ อพพร. จังหวัดภูเก็ต ฯลฯ	กองบังคับการตำรวจภูธรจังหวัด ภูเก็ต

.....

บทที่ ๖

การสื่อสารและโทรคมนาคม

๖.๑ การเตรียมความพร้อมด้านการสื่อสารและโทรคมนาคม

๖.๑.๑ จัดตั้งศูนย์สื่อสาร และจัดให้มีระบบสื่อสารหลัก ระบบสื่อสารรอง และระบบสื่อสารอื่นๆ ที่จำเป็นให้ใช้งานได้ตลอด ๒๔ ชั่วโมง ให้สามารถเชื่อมโยงระบบสื่อสารดังกล่าวกับหน่วยงานอื่นได้ปกติ โดยเร็วทั่วถึงทุกพื้นที่

๖.๑.๒ ใช้โครงข่ายสื่อสารทางโทรศัพท์ โทรสาร และวิทยุสื่อสารเป็นหลัก

หน่วยงานหลักที่วางระบบสื่อสารในภาวะฉุกเฉิน ได้แก่ สำนักงานบริการลูกค้า กสท.ภูเก็ต

๑) โทรศัพท์หมายเลข ๐-๗๖๒๑-๖๘๖๑ ต่อ ๔๒๑๐

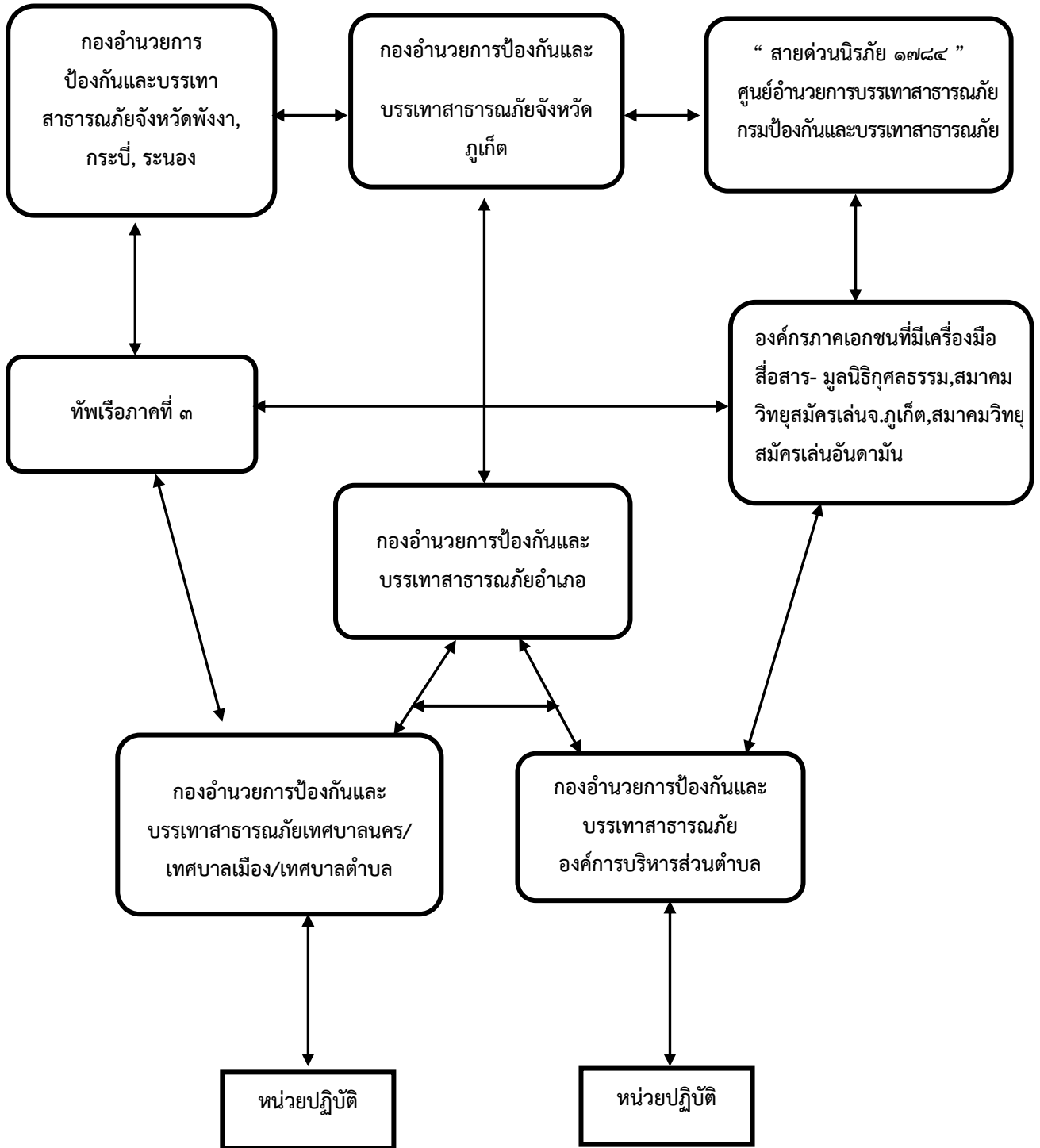
๒) โทรสารหมายเลข ๐-๗๖๒๑-๖๘๖๑ ต่อ ๗๒๐๖

หน่วยงานสนับสนุน ได้แก่ สมาคมวิทยุสมัครเล่นอันดามัน คลื่นวิทยุสื่อสาร ส่ง ๑๔๕.๖๒๕ MHz รับ ๑๔๕.๐๒๕ MHz สมาคมวิทยุสมัครเล่นภูเก็ต ส่ง ๑๔๕.๗๐๐ MHz รับ ๑๔๕.๑๐๐ MHz วิทยุประมง ๑๕๐.๖๗๕ MHz

๖.๑.๓ คลื่นวิทยุสื่อสารในภาวะฉุกเฉิน

๑) ความถี่หลัก รับ ๑๔๗.๔๒๕ MHz ส่ง ๑๔๒.๔๒๕ MHz นามเรียกขาน ปภ.ภูเก็ต

๒) ๑๖๑.๔๗๕ MHz และ ๑๖๖.๔๗๕ MHz



แผนภูมิ การติดต่อสื่อสารในการป้องกันและบรรเทาสาธารณภัยระดับจังหวัด

๖.๒ การปฏิบัติงานด้านสื่อสารและโทรคมนาคมกรณีเกิดเหตุฉุกเฉิน

๖.๒.๑ หลักการ

กองอำนวยการป้องกันและบรรเทาสาธารณภัยทุกระดับทำหน้าที่เป็นศูนย์กลางการสื่อสารในเขตรับผิดชอบของตนตลอด ๒๔ ชั่วโมง

๖.๒.๒ การปฏิบัติ

(๑) ให้ใช้เส้นทางติดต่อสื่อสารร่วมกับข่ายการสื่อสารโทรคมนาคมเครือข่ายอื่นๆ ตามความเหมาะสม เพื่อเพิ่มขีดความสามารถและจัดระบบสำรองเพิ่มเติม รวมทั้งพิจารณาใช้ประโยชน์จากข่ายสื่อสารของชมรมวิทยุอาสาสมัคร ตลอดจนชมรม หรือวิทยุสมัครเล่นในท้องถิ่น โดยยึดหลักการรักษาความปลอดภัยทางการสื่อสารควบคู่กับความสะดวกรวดเร็วในการติดต่อสื่อสารด้วย ระบบโทรคมนาคมของหน่วยงานต่างๆ ได้แก่

- (๑.๑) สำนักงานจังหวัด
- (๑.๒) ททัพอากาศที่ ๓
- (๑.๓) สำนักงานป้องกันและบรรเทาสาธารณภัยจังหวัด
- (๑.๔) ศูนย์สื่อสารที่ทำการปกครองจังหวัด
- (๑.๕) สถานีสื่อสารกองกำกับการตำรวจภูธรจังหวัด
- (๑.๖) ที่ทำการไปรษณีย์จังหวัด
- (๑.๗) บริษัท ทีโอที จำกัด (มหาชน)
- (๑.๘) บริษัท กสท โทรคมนาคม จำกัด
- (๑.๙) กองอำนวยการป้องกันและบรรเทาสาธารณภัยอำเภอ
- (๑.๑๐) กองอำนวยการป้องกันและบรรเทาสาธารณภัยเทศบาล
- (๑.๑๑) กองอำนวยการป้องกันและบรรเทาสาธารณภัยองค์การบริหารส่วนตำบล

(๒) ในกรณีที่ระบบการสื่อสารหลักภายในจังหวัดไม่สามารถใช้งานได้ให้นำระบบสื่อสารสำรองมาใช้ในการป้องกันและบรรเทาสาธารณภัย

(๓) คลื่นความถี่การใช้งานของวิทยุสื่อสาร

- (๓.๑) ให้แต่ละหน่วยงานจัดให้มีคลื่นความถี่ของตนเอง
- (๓.๒) นอกจากนี้จัดให้มีคลื่นความถี่กลางสำหรับติดต่อประสานงานระหว่างหน่วยงานของ ส่วนราชการและภาคเอกชน ทั้งในภาวะปกติและไม่ปกติ

(๔) จัดเจ้าหน้าที่ประจำศูนย์วิทยุสื่อสารตลอด ๒๔ ชั่วโมง

๖.๒.๓ ระบบสื่อสาร

(๑) ระบบสื่อสารหลัก ได้แก่

โทรศัพท์ โทรสาร โทรศัพท์เคลื่อนที่ ระบบ CALL CENTER ระบบรับแจ้งเหตุ

(๒) ระบบสื่อสารรอง

- (๒.๑) วิทยุสื่อสารข่ายต่างๆ เช่น ระบบ HF/SSB ฯลฯ
- (๒.๒) รถสื่อสารเคลื่อนที่
- (๒.๓) สถานีโทรทัศน์ สถานีวิทยุชุมชน ระบบกระจายเสียงตามสาย
- (๒.๔) วิทยุกระจายเสียง AM/FM
- (๒.๕) ระบบสื่อสารผ่านดาวเทียม

(๓) ระบบสื่อสารสำรอง ได้จัดเตรียมระบบสื่อสารสำรองไว้ใช้ทดแทนในกรณีระบบ สื่อสารหลักไม่สามารถใช้งานได้

หน่วยงานที่ติดต่อสื่อสารในการป้องกันและบรรเทาสาธารณภัยจังหวัดภูเก็ต

ลำดับที่	หน่วยงาน	โทรศัพท์	โทรสาร	RX	TX
๑.	๑.๑ กองอำนวยการป้องกันและบรรเทาสาธารณภัยจังหวัดภูเก็ต	๐-๗๖๒๑-๘๔๔๔	๐-๗๖๒๑-๘๔๐๙	๑๔๒.๔๒๕ MHz	๑๔๗.๔๒๕ MHz
	๑.๒ กองอำนวยการป้องกันและบรรเทาสาธารณภัยจังหวัดพังงา	๐-๗๖๔๖-๐๕๙๘	๐-๗๖๔๖-๐๖๐๗	๑๔๒.๔๒๕ MHz	๑๔๗.๔๒๕ MHz
	๑.๓ กองอำนวยการป้องกันและบรรเทาสาธารณภัยจังหวัดกระบี่	๐-๗๕๖๑-๒๗๓๕	๐-๗๕๖๑-๒๗๓๕	๑๔๒.๔๒๕ MHz	๑๔๗.๔๒๕ MHz
๒.	กองอำนวยการป้องกันและบรรเทาสาธารณภัยอำเภอ จำนวน...๓...แห่ง ประกอบด้วย				
	๒.๑ กองอำนวยการป้องกันและบรรเทาสาธารณภัยอำเภอนี้อง	๐-๗๖๒๑-๒๔๐๗	๐-๗๖๒๑-๑๑๗๑		
	๒.๒ กองอำนวยการป้องกันและบรรเทาสาธารณภัยอำเภอกะทู้	๐-๗๖๓๒-๑๓๒๑	๐-๗๖๓๒-๑๑๓๓		
	๒.๓ กองอำนวยการป้องกันและบรรเทาสาธารณภัยอำเภอถลาง	๐-๗๖๓๑-๑๐๕๗	๐-๗๖๓๑-๑๐๔๖	๑๕๗.๗๒๕ MHz	๑๖๒.๘๑๐ MHz
๓.	กองอำนวยการป้องกันและบรรเทาสาธารณภัยเทศบาลจำนวน ๑๒ แห่ง ประกอบด้วย			TX/RX	
	๓.๑ กองอำนวยการป้องกันและบรรเทาสาธารณภัยเทศบาลนครภูเก็ต	๐-๗๖๒๑-๑๑๑๑	๐-๗๖๒๑-๓๓๗๔	๑๖๒.๕๕๐ MHz	
	๓.๒ กองอำนวยการป้องกันและบรรเทาสาธารณภัยเทศบาลเมืองป่าตอง	๐-๗๖๓๔-๒๖๐๐	๐-๗๖๓๔-๔๒๕๕	๑๖๒.๕๕๐ MHz	
	๓.๓ กองอำนวยการป้องกันและบรรเทาสาธารณภัยเทศบาลเมืองกะทู้	๐-๗๖๓๒-๑๕๐๐	๐-๗๖๓๒-๒๑๒๙	๑๖๒.๕๕๐ MHz	
	๓.๔ กองอำนวยการป้องกันและบรรเทาสาธารณภัยเทศบาลตำบลกะรน	๐-๗๖๓๓-๐๑๘๖	๐-๗๖๓๓-๐๑๘๙	๑๖๘.๙๒๕ MHz	๑๖๔.๓๒๕ MHz
	๓.๕ กองอำนวยการป้องกันและบรรเทาสาธารณภัยเทศบาลตำบลเทพกระษัตรี	๐-๗๖๓๑-๑๓๗๘-๙	๐-๗๖๓๑-๓๔๕๐	๑๖๒.๕๒๕ MHz	
	๓.๖ กองอำนวยการป้องกันและบรรเทาสาธารณภัยเทศบาลตำบลเชิงทะเล	๐-๗๖๓๒-๔๔๔๐ ต่อ ๒๑๖	๐-๗๖๓๒-๕๒๙๒	๑๖๒.๕๕๐ MHz	
	๓.๗ กองอำนวยการป้องกันและบรรเทาสาธารณภัยเทศบาลตำบลวิชิต	๐๗๖-๕๒๕๑๐๐	๐-๗๖๕๒-๕๑๐๑		
	๓.๘ กองอำนวยการป้องกันและบรรเทาสาธารณภัยเทศบาลตำบลรัชฎา	๐-๗๖๒๑-๓๑๕๑	๐-๗๖๒๒-๑๓๖๗	๑๖๒.๖๕๐ MHz	
	๓.๙ กองอำนวยการป้องกันและบรรเทาสาธารณภัยเทศบาลตำบลราไวย์	๐-๗๖๖๑-๓๘๐๑	๐-๗๖๒๘-๙๐๕๕	๑๖๒.๗๗๕ MHz	

ลำดับที่	หน่วยงาน	โทรศัพท์	โทรสาร	RX	TX
๓.	<p>๓.๑๐ กองอำนวยการป้องกันและบรรเทาสาธารณภัยเทศบาลตำบลคลอง</p> <p>๓.๑๑ กองอำนวยการป้องกันและบรรเทาสาธารณภัยเทศบาลตำบลศรีสุนทร</p> <p>๓.๑๒ กองอำนวยการป้องกันและบรรเทาสาธารณภัยเทศบาลตำบลป่าคลอก</p>	<p>๐-๗๖๕๒-๕๑๙๙</p> <p>๐-๗๖๖๑-๗๘๐๓</p> <p>๐-๗๖๕๒-๙๕๐๐ ต่อ ๑๑๑, ๐-๗๖๕๒-๙๕๐๒</p>	<p>๐-๗๖๒๘-๒๒๕๕ ต่อ ๑๑๘</p> <p>๐-๗๖๖๑-๗๘๐๓-๔</p>	<p>TX/RX</p> <p>๑๖๒.๕๒๕ MHz</p> <p>๑๖๒.๑๗๐ MHz</p> <p>๑๖๒.๑๕๐ MHz</p>	
๔.	<p>กองอำนวยการป้องกันและบรรเทาสาธารณภัยองค์การบริหารส่วนตำบล (อบต.)</p> <p>จำนวน..๖....แห่ง ประกอบด้วย</p> <p>๔.๑ กองอำนวยการป้องกันและบรรเทาสาธารณภัย อบต. กมลา</p> <p>๔.๒ กองอำนวยการป้องกันและบรรเทาสาธารณภัย อบต. เขิงทะเล</p> <p>๔.๓ กองอำนวยการป้องกันและบรรเทาสาธารณภัย อบต. เทพกระษัตรี</p> <p>๔.๔ กองอำนวยการป้องกันและบรรเทาสาธารณภัย อบต. สาธุ</p> <p>๔.๕ กองอำนวยการป้องกันและบรรเทาสาธารณภัย อบต. ไม้ขาว</p> <p>๔.๖ กองอำนวยการป้องกันและบรรเทาสาธารณภัย อบต. เกาะแก้ว</p>	<p>๐-๗๖๓๘-๕๖๔๒</p> <p>๐-๗๖๓๒-๖๐๖๗</p> <p>๐๗๖-๓๑๑-๙๙๔</p> <p>๐-๗๖๒๐๕-๓๒๘</p> <p>๐-๗๖๓๕-๒๑๑๖</p> <p>๐-๗๖๒๓-๙๒๖๓-๔</p>	<p>๐-๗๖๒๗-๙๗๖๙</p> <p>๐-๗๖๓๒-๖๐๖๗</p> <p>๐-๗๖๓๑-๓๖๑๖</p> <p>๐-๗๖๒๐-๕๓๒๘ ต่อ ๑๘</p> <p>๐-๗๖๓๔-๘๐๓๙</p> <p>๐-๗๖๒๓-๙๒๖๓-๔</p>	<p>๑๖๒.๑๒๕ MHz</p> <p>๑๖๒.๕๒๕ MHz</p> <p>๑๖๒.๕๐๐ MHz</p> <p>๑๖๒.๖๕๐ MHz</p> <p>๑๖๒.๕๒๕ MHz</p> <p>๑๖๒.๕๒๕ MHz</p>	
๕.	<p>สำนักงานสาธารณสุขจังหวัดภูเก็ต</p> <p>๕.๑ โรงพยาบาลวชิระภูเก็ต (ศูนย์นเรนทร)</p> <p>๕.๒ โรงพยาบาลกลาง</p> <p>๕.๓ โรงพยาบาลป่าตอง</p> <p>๕.๔ โรงพยาบาลมิชชั่นภูเก็ต</p> <p>๕.๕ โรงพยาบาลกรุงเทพ</p> <p>๕.๖ โรงพยาบาลสิริโรจน์</p> <p>๕.๗ โรงพยาบาลดีบุก</p> <p>๕.๘ โรงพยาบาล อบจ.</p>	<p>๐-๗๖๓๑-๑๐๓๓</p> <p>๐-๗๖๓๕-๔๑๘๘ ๑๖๖๙</p> <p>๐-๗๖๑๑-๒๑๓๔</p> <p>๐-๗๖๒๓-๗๒๒๐-๖</p> <p>๐-๗๖๒๓-๗๒๒๐</p> <p>๐-๗๖๒๕-๔๔๒๕</p> <p>๐-๗๖๒๔-๙๔๐๐</p> <p>๐-๗๖๓๙-๗๓๙๗</p> <p>๐-๗๖๓๕-๘๘๘๘</p>	<p>๐-๗๖๒๑-๑๓๓๐</p> <p>๐-๗๖๒๑-๑๗๘๖</p> <p>๐-๗๖๒๗-๕๐๙๖</p> <p>๐-๗๖๓๔-๐๖๑๗</p> <p>๐-๗๖๒๑-๑๙๐๗</p> <p>๐-๗๖๒๕-๔๔๓๐</p> <p>๐-๗๖๒๑-๐๙๓๖</p> <p>๐-๗๖๕๑-๐๕๐๓</p> <p>๐-๗๖๓๕-๘๘๘๘</p>	<p>-</p> <p>๑๕๕.๗๒๕ MHz</p> <p>CB๒๔๕ช่อง๖๔</p> <p>HF/SSB๗.๖๔๕MHz</p> <p>๑๕๕.๖๗๕ MHz</p> <p>CB๒๔๕ ช่อง๓๕</p> <p>CB๒๔๕ ช่อง๙</p>	

ลำดับที่	หน่วยงาน	โทรศัพท์	โทรสาร	RX	TX	
๖.	๖.๑ สถานีตำรวจภูธรจังหวัดภูเก็ต	๐-๗๖๒๑-๒๐๔๖, ๐-๗๖๒๒-๑๑๕๗	๐-๗๖๒๑-๖๙๒๒	๑๕๓.๔๕๐ MHz	๑๕๒.๔๗๕ MHz	
	๖.๒ สถานีตำรวจภูธรเมืองภูเก็ต	๐-๗๖๒๑-๒๑๑๕	๐-๗๖๒๑-๒๑๒๙			
	๖.๓ สถานีตำรวจภูธรกลาง	๐-๗๖๓๑-๑๑๒๓	๐-๗๖๓๑-๓๙๑๙			
	๖.๔ สถานีตำรวจภูธรป่าตอง	๐-๗๖๓๔-๒๗๑๙-๒๐	๐-๗๖๓๔-๒๗๖๙	TX/RX		
	๖.๕ สถานีตำรวจภูธรฉลอง	๐-๗๖๓๘-๑๒๔๗	๐-๗๖๓๘-๑๙๓๐	๑๕๓.๘๒๕ MHz		
	๖.๗ สถานีตำรวจภูธรเชิงทะเล	๐-๗๖๓๒-๕๖๓๐		๑๕๒.๗๐๐ MHz		
	๖.๖ สถานีตำรวจภูธรท่าฉัตรไชย	๐-๗๖๓๑-๓๗๘๙	๐-๗๖๓๑-๑๓๖๘	๑๕๕.๕๐๐ MHz		๑๕๓.๔๕๐ MHz
	๖.๘ สถานีตำรวจภูธรกะทู้					
	๖.๙ สถานีตำรวจภูธรกมลา	๐-๗๖๒๗-๙๐๕๘		๑๔๙.๒๐๐ MHz		๑๕๕.๕๗๕ MHz
	๖.๑๐ สถานีตำรวจภูธรกระรน	๐-๗๖๓๙-๖๓๘๓		๑๔๙.๓๕๐ MHz		๑๕๕.๖๐๐ MHz
	๖.๑๑ สถานีตำรวจภูธรวิชิต	๐-๗๖๓๕-๕๐๗๓	๐-๗๖๓๕-๕๐๗๕			
	๖.๑๒ สถานีตำรวจภูธรสาครุ	๐-๗๖๓๒-๘๑๒๑	๐-๗๖๓๓-๓๓๖๒			
๗.	ทัพเรือภาคที่ ๓	๐-๗๖๓๙-๑๕๙๑	๐-๗๖๓๙-๑๕๙๘	TX/RX ๑๖๐.๐๒๕ MHz		
๘.	๘.๑ สำนักงานเจ้าท่าภูมิภาคสาขาภูเก็ต	๐-๗๖๓๙-๑๑๗๔	๐-๗๖๓๙-๑๑๗๔	VHF ช่อง ๑๖		
	๘.๒ สำนักงานแขวงทางหลวงภูเก็ต	๐-๗๖๒๑-๒๑๗๙	๐-๗๖๒๑-๖๓๕๓	๑๕๓.๕๐๐ MHz	๑๕๗.๘๐๐ MHz	
	๘.๓ สนง.แขวงทางหลวงชนบทจังหวัดภูเก็ต	๐-๗๖๒๗-๓๐๒๑	๐-๗๖๒๗-๓๐๐๙	๑๖๗.๔๐๐ MHz	๑๗๒.๐๗๕ MHz	
	๘.๔ โครงการชลประทานภูเก็ต	๐-๗๖๓๒-๑๔๖๑	๐-๗๖๓๒-๑๐๒๙			
	๘.๕ เหล่ากาชาดจังหวัดภูเก็ต	๐-๗๖๒๑-๑๗๖๖		๑๔๘.๖๒๕ MHz	๑๕๓.๗๗๕ MHz	
๙.	๙.๑ ศูนย์อุตุนิยมวิทยาภาคใต้ฝั่งตะวันตก	๐-๗๖๓๒-๘๑๔๗	๐-๗๖๓๒-๘๑๔๗			
	๙.๒ สถานีอุตุนิยมวิทยาภูเก็ต	๐-๗๖๒๑-๑๔๙๔	๐-๗๖๒๑-๑๔๙๔			
๑๐.	๑๐.๑ มูลนิธิกุศลธรรมภูเก็ต	๐-๗๖๒๔-๖๒๑๖ ๐-๗๖๒๔-๖๓๐๑		TX/RX ๑๖๘.๗๗๕MHz		
	๑๐.๒ มูลนิธิภูเก็ตร่วมใจกู้ภัย	๐-๗๖๒๘-๓๓๔๖-๗		๒๔๕.๔๗๕CB ช่อง ๓๙		
	๑๐.๓ มูลนิธิสมาคมวิฑูสมัครเล่นจังหวัดภูเก็ต	๐-๗๖๓๕-๔๘๖๐		๑๔๕.๗๐๐MHz	๑๔๕.๑๐๐ MHz	
	๑๐.๔ นายกสมาคมวิฑูสมัครเล่นแห่งอันดามัน	๐-๗๖๓๘-๑๒๔๗		๑๔๕.๖๒๕MHz	๑๔๕.๐๒๕ MHz	

บทที่ ๗

การฟื้นฟู

การฟื้นฟู เป็นการดำเนินการภายหลังจากที่ภาวะฉุกเฉินจากสาธารณสุขภัยบรรเทาลง หรือได้ ผ่านพ้นไปแล้ว เพื่อปรับสภาพระบบสาธารณสุขปึก การดำรงชีวิต และสภาวะวิถีความเป็นอยู่ของชุมชนที่ประสบภัย ให้กลับสู่สภาวะปกติ หรือพัฒนาให้ดียิ่งขึ้นกว่าเดิมตามความจำเป็น ด้วยการนำเอาปัจจัยต่างๆ ในการลดความเสี่ยงจากสาธารณสุขภัยเข้ามาช่วยในการฟื้นฟู โดยให้ความสำคัญกับการพัฒนาให้ดีกว่าเดิมและปลอดภัยกว่าเดิม (Build Back Better and Safer) ซึ่งหมายรวมถึง การซ่อมสร้าง (Reconstruction) และการฟื้นฟูสภาพ (Rehabilitation) โดยมีหลักการสำคัญของการฟื้นฟู ได้แก่

การช่วยเหลือผู้ประสบภัยให้สามารถช่วยเหลือตนเองได้ เพื่อให้การดำรงชีวิตกลับเข้าสู่สภาวะปกติ โดยไม่จำเป็นต้องพึ่งพิงความช่วยเหลือจากภายนอกแต่เพียงอย่างเดียว

ผู้ประสบภัยต้องมีส่วนร่วมในกระบวนการตัดสินใจ เพื่อให้เกิดกระบวนการยอมรับและ มีส่วนร่วมในขั้นตอนต่าง ๆ ที่จะดำเนินการ

การพิจารณาความเสี่ยงต่อภัยในการฟื้นคืนสภาพและการสร้างใหม่เสมอ เพื่อไม่ให้เกิดซ้ำ ประมาท ต้องสูญเสียไปโดยเปล่าประโยชน์จากการเกิดสาธารณสุขภัยครั้งต่อไป

ดังนั้น ท้องถิ่น ชุมชนในพื้นที่เสี่ยงภัยต้องมีความเข้มแข็ง ในการฟื้นฟูได้โดยเร็ว โดยไม่ต้องรอให้หน่วยงานภาครัฐเข้ามาจัดการฟื้นฟูทั้งระบบ และประชาชนในพื้นที่มีส่วนร่วมในการฟื้นฟูอย่างมีประสิทธิภาพ

๗.๑ การประเมินความจำเป็นในการฟื้นฟูภายหลังเหตุการณ์สาธารณสุขภัย

เป็นการประเมินความเสียหายและการประเมินความสูญเสียภายหลังเกิดสาธารณสุขภัยรวมถึงการคำนวณมูลค่าผลกระทบจากสาธารณสุขภัยที่มีผลต่อระบบเศรษฐกิจโดยรวม โดยการประมาณการความเสียหายในชีวิตและทรัพย์สินของประชาชน ระบบสาธารณสุขปึก สภาพแวดล้อม ระบบนิเวศน์ และทรัพยากร ธรรมชาติ ที่ถูกทำลายหรือได้รับผลกระทบจากสาธารณสุขภัย เพื่อประเมินความจำเป็นตามที่ได้รับผลกระทบ และจำเป็นต้องฟื้นฟูภายหลังเกิดสาธารณสุขภัย และเพื่อนำเป็นข้อมูลในการวางแผนการฟื้นฟูระยะสั้น ระยะกลาง และระยะยาว โดยมีแนวทางปฏิบัติ ดังนี้

๗.๑.๑ แจ้งให้อำเภอและท้องถิ่น สํารวจความเสียหายระบบสาธารณสุขปึกและสิ่งสาธารณประโยชน์ต่างๆ จนถึงระดับครัวเรือน รวมทั้งจัดทำฐานข้อมูลการสำรวจความเสียหาย เพื่อเป็นข้อมูลในการฟื้นฟู และกำหนดกรอบแนวทางในการสร้างคืนใหม่ได้อย่างเหมาะสมและเป็นที่ยอมรับ

๗.๑.๒ อำเภอและท้องถิ่นสำรวจประเมินความจำเป็นในการฟื้นฟูหลังการเกิดสาธารณสุขภัย ดังนี้

(๑) ข้อมูลพื้นฐานด้านชุมชน เช่น ประชากร เศรษฐกิจ สังคม และวัฒนธรรม

(๒) ข้อมูลด้านความเสียหายจากสาธารณสุขภัย การจัดการในภาวะฉุกเฉิน การช่วยเหลือจาก

ภายนอก

(๓) ข้อมูลการวิเคราะห์ความสามารถในการเผชิญเหตุของชุมชน ความอ่อนแอ หรือความอ่อนแอต่อสาธารณสุขภัยที่เกิดขึ้น

๗.๑.๓ **สำรวจและประเมินความจำเป็นในการฟื้นฟูภายหลังเหตุการณ์สาธารณภัย ดังนี้**

(๑) **ข้อมูลการฟื้นฟูผู้ประสบภัย** ควรมีรายละเอียดในแต่ละด้าน เช่น ด้านอาหาร การเงิน สิ่งของเครื่องใช้ ที่พักพิง สุขภาพ สุขากิจบาล และสิ่งแวดล้อมการประกอบอาชีพ และองค์ความรู้ (การช่วยเหลือยามฉุกเฉิน สุขากิจบาล ฯลฯ) โดยให้คำนึงถึงการฟื้นฟูกลุ่มเปราะบาง (กลุ่มเด็ก สตรีมีครรภ์ คนชรา ผู้ป่วย และผู้พิการ) ที่ได้รับผลกระทบจากสาธารณภัยเป็นพิเศษ

(๒) **ข้อมูลการฟื้นฟูพื้นที่ประสบภัย** ควรมีรายละเอียดในแต่ละด้าน เช่น ที่อยู่อาศัย การศึกษา การดูแลสุขภาพ สิ่งก่อสร้างต่างๆ เกษตรกรรม การชลประทาน การขนส่ง การสื่อสาร อุตสาหกรรม ระบบสุขากิจบาล เป็นต้น

๗.๑.๔ จังหวัดจัดชุดปฏิบัติการพิเศษประสานกับอำเภอและท้องถิ่น ให้ตรวจสอบรายละเอียดความเสียหาย การให้ความช่วยเหลือและความต้องการเบื้องต้นของผู้ประสบภัยโดยเร็ว

๗.๑.๕ ประสานการปฏิบัติกับอำเภอ ให้ประสานการปฏิบัติกับคณะกรรมการช่วยเหลือผู้ประสบภัยพิบัติอำเภอ (ก.ช.ภ.อ.) ให้เร่งสำรวจความเสียหายจากภัยพิบัติกรณีฉุกเฉินโดยเร็ว เพื่อพิจารณาช่วยเหลือผู้ประสบภัยตามหลักเกณฑ์และวิธีการที่กระทรวงการคลังกำหนด และรายงานผลการสำรวจความเสียหายจากภัยพิบัติกรณีฉุกเฉิน ต่อคณะกรรมการช่วยเหลือผู้ประสบภัยพิบัติจังหวัด (ก.ช.ภ.จ.) เพื่อพิจารณาดำเนินการช่วยเหลือผู้ประสบภัย

๗.๑.๖ ในกรณีที่มีความเสียหายมีมูลค่ามากกว่าวงเงินที่ผู้ว่าราชการจังหวัดมีอำนาจอนุมัติ ให้ส่งเรื่องให้กรมป้องกันและบรรเทาสาธารณภัยพิจารณาเสนอขออนุมัติวงเงินช่วยเหลือผู้ประสบภัยจากวงเงินงบกลางรายการเงินสำรองจ่ายเพื่อกรณีฉุกเฉินหรือจำเป็นจากคณะรัฐมนตรี

๗.๑.๗ รายงานสรุปการประเมินความเสียหายและความจำเป็นเบื้องต้น ให้ผู้อำนวยการจังหวัด ผู้อำนวยการกลาง ผู้บัญชาการป้องกันและบรรเทาสาธารณภัยแห่งชาติและนายกรัฐมนตรีทราบ ตามลำดับ

๗.๒ การฟื้นฟู

๗.๒.๑ การจัดการด้านการฟื้นฟู

การฟื้นฟูในเขตพื้นที่จังหวัด เป็นหน้าที่ความรับผิดชอบของกองอำนาจการป้องกันและบรรเทาสาธารณภัยจังหวัด ในเขตพื้นที่อำเภอ เป็นหน้าที่ความรับผิดชอบของกองอำนาจการป้องกันและบรรเทาสาธารณภัยอำเภอ และในเขตพื้นที่ท้องถิ่น เป็นหน้าที่ความรับผิดชอบของกองอำนาจการป้องกันและบรรเทาสาธารณภัยองค์กรปกครองส่วนท้องถิ่นแห่งพื้นที่ โดยการนำทรัพยากรที่มีอยู่ทั้งกำลังคน ทรัพย์สิน เครื่องมือของเอกชนเข้าร่วมในการฟื้นฟู โดยมีแนวทางการปฏิบัติ ดังนี้

(๑) การฟื้นฟูระยะสั้น

เป็นการดำเนินการต่อเนื่องจากการจัดการในภาวะฉุกเฉินได้ยุติลง เพื่อสนองความต้องการที่จำเป็นของผู้ประสบภัย ธุรกิจ และชุมชนที่ได้รับผลกระทบจากสาธารณภัยในระยะเร่งด่วนหรือระยะสั้น รวมถึงการจัดมาตรการรักษาความปลอดภัยไม่ให้เกิดอันตรายหรือสาธารณภัยซ้ำขึ้นอีก การประเมินความเสียหายของโครงสร้างพื้นฐานการเตรียมที่พักอาศัยชั่วคราวและการให้บริการสาธารณะ โดยมีแนวทางการปฏิบัติ ดังนี้

(๑.๑) การฟื้นฟูผู้ประสบภัย

เป็นการฟื้นฟูด้านสมรรถภาพทางกายให้แก่ผู้ประสบภัย เช่น การตรวจรักษา ป้องกันควบคุมโรค และการฟื้นฟูความแข็งแรงทางร่างกาย รวมถึงการฟื้นฟูด้านสภาพจิตใจและจิตสังคมของผู้ได้รับผลกระทบตลอดจนการกระตุ้นและช่วยเหลือให้เกิดการปรับตัวให้เข้ากับการเปลี่ยนแปลงตามความจำเป็น โดยให้สำนักงานสาธารณสุขจังหวัดถูกจัดเป็นหน่วยงานหลัก และมีแนวทางการปฏิบัติ ดังนี้

(๑.๑.๑) การช่วยเหลือและสงเคราะห์ผู้ประสบภัย

- แจงให้อำเภอและท้องถิ่น สำรวจ ตรวจสอบข้อมูลผู้ประสบภัยและความเสียหาย เพื่อให้ความช่วยเหลือต่างๆ ตรงกับข้อเท็จจริง ตลอดจนส่งผู้ประสบภัยกลับภูมิลำเนา
- ให้มีการประสานงานระหว่างหน่วยงานของรัฐ และองค์กรภาคเอกชนในการสงเคราะห์ผู้ประสบภัยให้เป็นไปอย่างมีระบบ รวดเร็ว ทัวถึง และหลีกเลี่ยงความซ้ำซ้อนในการสงเคราะห์ผู้ประสบภัย
- ให้อำเภอและท้องถิ่น จัดทำบัญชีรายชื่อผู้ประสบภัยและทรัพย์สินที่เสียหายไว้เป็นหลักฐานเพื่อการสงเคราะห์ผู้ประสบภัย พร้อมทั้งออกหนังสือรับรองให้ผู้ประสบภัยไว้เป็นหลักฐานในการรับการสงเคราะห์และฟื้นฟู
- จัดให้มีการรักษาพยาบาลแก่ผู้ประสบภัยอย่างต่อเนื่องจนกว่าจะหายกลับมาดำรงชีวิตได้ตามปกติ รวมทั้งการจัดที่พักอาศัยชั่วคราว และระบบสุขภาพเฝ้าระวังแก่ผู้ประสบภัยในกรณีที่ต้องอพยพจากพื้นที่อันตราย
- ให้การสงเคราะห์แก่ครอบครัวของผู้ที่ประสบภัยอย่างต่อเนื่อง โดยเฉพาะในกรณีที่ ผู้เป็นหัวหน้าครอบครัวประสบภัยจนเสียชีวิตหรือไม่สามารถประกอบอาชีพต่อไปได้ โดยการให้ทุนการศึกษาแก่บุตรของผู้ประสบภัยจนจบการศึกษาภาคบังคับและโดยการจัดหาอาชีพในแก่บุคคลในครอบครัว
- เลี้ยงดูผู้ประสบภัยที่ไม่สามารถช่วยเหลือตัวเองได้ในระยะแรก เช่น ดูแลเด็กกำพร้า นักเรียน นักศึกษา คนพิการ และผู้สูงอายุที่ประสบภัย

(๑.๑.๒) การป้องกัน ฝ้าระวัง และควบคุมโรคระบาดทั้งคนและสัตว์

(๑.๑.๓) ประชาสัมพันธ์เพื่อเสริมสร้างขวัญและกำลังใจของประชาชนให้กลับคืน สู่สภาพปกติโดยเร็ว

(๑.๑.๔) รายงานข่าวและประชาสัมพันธ์ให้ข่าวสารต่อสาธารณชนได้รับทราบสถานการณ์เป็นระยะๆ

(๑.๒) การฟื้นฟูสถานภาพทางสังคม

การให้บริการด้านข้อมูลข่าวสาร ความรู้ และคำปรึกษาต่างๆ การรับแจ้งเหตุและประสานการช่วยเหลือ การฟื้นฟูอาชีพการช่วยเหลือด้านการเสริมศักยภาพประชาชน/ชุมชนการโยกย้ายและการตั้งถิ่นฐานของผู้ประสบภัยการทำให้ประชาชนหรือผู้ประสบภัยสามารถกลับมาประกอบอาชีพและดำเนินชีวิตได้อย่างปกติโดยให้สำนักงานพัฒนาสังคมและความมั่นคงของมนุษย์จังหวัด เป็นหน่วยงานหลัก

(๑.๓) การฟื้นฟูพื้นที่ประสบภัย

เป็นการบูรณะที่อยู่อาศัย โครงสร้างพื้นฐานต่างๆ ที่ได้รับความเสียหายจากเหตุการณ์สาธารณภัยให้กลับสู่สภาพที่สามารถใช้งานได้ดังเดิม ทั้งนี้ควรให้ความสำคัญกับ การฟื้นฟูทรัพยากรธรรมชาติและสิ่งแวดล้อมด้วยตามความเหมาะสมกับสถานการณ์และการใช้งาน หากการบูรณะโครงสร้างและสิ่งก่อสร้าง หรือการฟื้นฟูทรัพยากรธรรมชาติและสิ่งแวดล้อมที่ต้องฟื้นฟูให้ดีกว่าเดิมอาจต้องใช้เวลาและงบประมาณในการฟื้นฟูควรกำหนดแผนงานไว้ในกรอบของการฟื้นฟูระยะยาวต่อไป และการฟื้นฟูพื้นที่ประสบภัยในระยะเริ่มต้นให้ปฏิบัติ ดังนี้

(๑.๓.๑) ทำความสะอาดบ้านเรือน ชุมชน และสิ่งสาธารณประโยชน์ ในพื้นที่ประสบภัยและขนย้ายขยะมูลฝอย

(๑.๓.๒) ให้องค์กรปกครองส่วนท้องถิ่นที่เกิดเหตุ ดำเนินการฟื้นฟูพื้นที่ประสบภัย ปรับสภาพภูมิทัศน์ และแก้ไขปัญหาสิ่งแวดล้อมและมลภาวะเป็นพิษ

(๑.๓.๓) กรณีที่เกินกว่าความสามารถขององค์กรปกครองส่วนท้องถิ่น ให้หน่วยงานที่รับผิดชอบโครงสร้างพื้นฐานนั้นๆ ดำเนินการฟื้นฟู ซ่อมแซม และบูรณะโครงการที่ได้รับความเสียหาย ดังนี้

- ทางหลวงแผ่นดินและเส้นทางคมนาคม ดำเนินการโดยแขวงทางหลวงภูเก็ต และแขวงทางหลวงชนบทภูเก็ต

- ระบบไฟฟ้า ดำเนินการโดยการไฟฟ้าส่วนภูมิภาคจังหวัดภูเก็ต

- ระบบประปา ดำเนินการโดยการประปาส่วนภูมิภาคจังหวัดภูเก็ต

- ระบบโทรคมนาคมและการติดต่อสื่อสาร ดำเนินการโดยบริษัท ทีโอที จำกัด (มหาชน) สาขาภูเก็ต และ บริษัท กสท โทรคมนาคม จำกัด (มหาชน) สาขาภูเก็ต

(๑.๓.๔) ให้อีโคโนมิคซาคปรักหักพัง และซ่อมแซมสิ่งสาธารณูปโภค โครงสร้างพื้นฐาน และอาคารบ้านเรือนของผู้ประสบภัย เพื่อให้สามารถประกอบอาชีพต่อไป

(๑.๓.๕) ซ่อมแซมสถานที่ราชการ โรงเรียน สถานศึกษา วัด โบราณสถาน สถานที่ราชการ และสถานที่ท่องเที่ยวและสาธารณูปโภคต่างๆ ให้ใช้งานได้ดังเดิม

(๑.๓.๖) พื้นที่ประสบภัย เช่น การเก็บซากปรักหักพัง การตรวจสอบความแข็งแรงของอาคาร การออกแบบวางผังเมือง การจัดหาแหล่งน้ำอุปโภคบริโภค การจัดทำภูมิทัศน์ ดำเนินการโดย สำนักงานโยธาธิการและผังเมืองจังหวัดภูเก็ต โครงการชลประทานจังหวัดภูเก็ต องค์การบริหารส่วนจังหวัดภูเก็ต และหน่วยงานอื่นๆ ที่เกี่ยวข้อง

(๑.๓.๗) การจัดการขยะมูลฝอยและซากปรักหักพัง

- ขยะมูลฝอยมีผลกระทบต่อสภาพแวดล้อมทำให้เกิดการปนเปื้อนของพื้นดิน แหล่งน้ำและอากาศ ทำให้บ้านเมืองไม่เป็นระเบียบเรียบร้อย ส่งผลกระทบต่อสุขภาพของประชาชน โดยทั่วไปการแก้ไขปัญหาขยะมูลฝอย จึงควรปฏิบัติเพื่อป้องกันและแก้ไขผลเสียที่จะเกิดขึ้น ดังนี้

- การเก็บรวบรวมขยะมูลฝอย โดยการเก็บขยะมูลฝอยมาเก็บใส่ รวบรวมไว้ในจุดรองรับขยะ ก่อนที่จะส่งไปยังสถานที่กำจัดขยะ การรวบรวมขยะจากภายในบ้านเรือนจะต้องมีฝาปิดมิดชิด น้ำไม่สามารถจะซึมได้

- กำจัดขยะมูลฝอย โดยการนำไปหมักทำปุ๋ย เฝากลางแจ้ง เฝาในเตาเผาขยะ และฝังกลบอย่างถูกหลักวิชาการ โดยให้สำนักงานทรัพยากรธรรมชาติและสิ่งแวดล้อมจังหวัดภูเก็ต เป็นหน่วยงานหลักในการบูรณาการกับหน่วยงานต่าง ๆ

(๒) การฟื้นฟูระยะกลาง

เป็นการดำเนินการต่อเนื่องในการประสานและสนับสนุนชุมชนที่ประสบภัย ฟื้นฟูหรือสร้างสิ่งอำนวยความสะดวกในการดำรงชีวิตขึ้นมาใหม่ การฟื้นฟูเศรษฐกิจและสิ่งแวดล้อม รวมทั้งสภาพจิตใจร่างกาย และสังคมของผู้ประสบภัย ให้ปฏิบัติ ดังนี้

(๒.๑) จัดการที่อยู่อาศัยแบบถาวร และชั่วคราว และประสานความช่วยเหลือจากหน่วยช่วยเหลือต่างๆ เพื่อให้การช่วยเหลือผู้ประสบภัยได้อย่างทั่วถึง

(๒.๒) การฟื้นฟูโครงสร้างพื้นฐานด้านต่างๆ ที่จำเป็นต่อการดำรงชีวิต เช่น ประปา ไฟฟ้า ระบบโทรคมนาคม เป็นต้น

(๒.๓) ฯลฯ

๗.๒.๒ การฟื้นฟูที่ดีกว่าเดิมและปลอดภัยกว่าเดิม

การฟื้นฟูระยะยาว เป็นการดำเนินการต่อเนื่องจากระยะกลาง ซึ่งอาจใช้เวลาหลายเดือนหรือหลายปีนับจากหลังเกิดสาธารณภัย โดยมุ่งเน้นการกลับสู่สภาวะปกติ หรือให้ดีกว่าและปลอดภัยกว่าเดิม โดยให้หน่วยงานที่เกี่ยวข้องสำรวจและจัดทำแผนงานโครงการ เพื่อวางแผนการฟื้นฟูพื้นที่ที่เกิดภัยให้สามารถรองรับภัยพิบัติที่จะเกิดขึ้นในอนาคตได้ดีกว่าและปลอดภัยกว่าเดิม และมีแนวทางปฏิบัติ ดังนี้

(๑) จัดตั้งหน่วยบรรเทาทุกข์เพื่อปฏิบัติการร่วมกับหน่วยงานภาครัฐ เอกชน มูลนิธิการกุศลอย่างต่อเนื่อง

(๒) ให้มีการบูรณะ และการก่อสร้างที่อยู่อาศัยที่ถูกทำลายและได้รับความเสียหายใหม่ หรือพัฒนาที่อยู่อาศัยถาวร เพื่อเป็นทางเลือกใหม่ในการแก้ไขปัญหาด้านที่อยู่อาศัยที่จะรองรับ โดยชุมชนมีส่วนในการเสริมสร้างความถาวรยั่งยืนและความต้านทานต่อสาธารณภัยของที่อยู่อาศัย ทั้งนี้ การฟื้นฟู ที่อยู่อาศัยมุ่งที่จะแก้ไขปัญหาด้านที่อยู่อาศัยให้ผู้ประสบภัยหลังการเกิดสาธารณภัยเพื่อป้องกันและลดผลกระทบต่อ สาธารณภัยที่จะเกิดขึ้นอีก

(๓) ปกป้องทรัพยากรธรรมชาติและสิ่งแวดล้อม และทรัพย์สินทางประวัติศาสตร์ในการดำเนินงานตอบโต้และฟื้นฟูที่เหมาะสม เพื่อที่จะสงวน อนุรักษ์ บูรณะและปฏิสังขรณ์ให้กลับคืนสู่สภาพเดิม หรือดีกว่าหรือปลอดภัยกว่าเดิม ให้หน่วยงานที่มีหน้าที่รับผิดชอบในทุกระดับ รวมถึงหน่วยงานภาคเอกชนที่เป็นเครือข่ายให้การสนับสนุนแผนงานและภารกิจสำคัญตามแผนงานที่กำหนด

.....

บทที่ ๘

การขับเคลื่อนแผนการป้องกันและบรรเทาสาธารณภัยจังหวัดไปสู่การปฏิบัติ

๘.๑ กำกับติดตามให้อำเภอ/องค์กรปกครองส่วนท้องถิ่น จัดทำแผนการป้องกันและบรรเทาสาธารณภัย แผนปฏิบัติการ และแผนเผชิญเหตุให้สอดคล้องกับแผนการป้องกันและบรรเทาสาธารณภัยจังหวัด

แผนการป้องกันและบรรเทาสาธารณภัยจังหวัดภูเก็ต พ.ศ. ๒๕๕๘ ฉบับนี้ได้นำกรอบแนวคิด และแนวทางการจัดการความเสี่ยงจากสาธารณภัย การบูรณาการการจัดการในภาวะฉุกเฉินการเพิ่ม ประสิทธิภาพการฟื้นฟูอย่างยั่งยืน และการส่งเสริมความร่วมมือกันในการจัดการกับสาธารณภัยทั้งนี้ การ ดำเนินการให้บรรลุผลสัมฤทธิ์ จำเป็นต้องอาศัยความร่วมมือจากทุกภาคส่วนปฏิบัติตามแผนที่ได้กำหนดไว้ และ ตามพระราชบัญญัติป้องกันและบรรเทาสาธารณภัย พ.ศ.๒๕๕๐ บัญญัติไว้ให้ มาตรา ๑๙ นายอำเภอ ในฐานะ ผู้อำนวยการอำเภอ และมีแผนการป้องกันและบรรเทาสาธารณภัยอำเภอ ในการบริหารจัดการสาธารณภัย ใน พื้นที่ มาตรา ๑๖ แผนการป้องกันและบรรเทาสาธารณภัยจังหวัด ต้องมีสาระสำคัญอื่นดังต่อไปนี้ (๒) แผนและ ขั้นตอนขององค์กรปกครองส่วนท้องถิ่น ในการจัดหาวัสดุ อุปกรณ์เครื่องมือเครื่องใช้และยานพาหนะ เพื่อใช้ในการ ป้องกันและบรรเทาสาธารณภัย (๓) แผนและขั้นตอนขององค์กรปกครองส่วนท้องถิ่น ในการจัดให้มี เครื่องหมายสัญญาณ หรือสิ่งอื่นใด ในการแจ้งให้ประชาชนได้ทราบถึงการเกิด หรือจะเกิดสาธารณภัย (๔) แผนปฏิบัติการในการป้องกันและบรรเทาสาธารณภัยขององค์กรปกครองส่วนท้องถิ่น และมาตรา ๒๐ ให้อำเภอ/องค์กรปกครองส่วนท้องถิ่นแห่งพื้นที่ มีหน้าที่ป้องกันและบรรเทาสาธารณภัยในเขตท้องถิ่นของตน โดยมี ผู้บริหารท้องถิ่นขององค์กรปกครองส่วนท้องถิ่นแห่งพื้นที่นั้น เป็นผู้รับผิดชอบในฐานะผู้อำนวยการท้องถิ่น และมีหน้าที่ช่วยเหลือผู้อำนวยการจังหวัดและผู้อำนวยการอำเภอตามที่ได้รับมอบหมาย เพื่อให้การบริหารจัดการ สาธารณภัย ในพื้นที่ประสานสอดคล้องกันระหว่างท้องถิ่น อำเภอ จังหวัด กำหนดกิจกรรมและแผนงาน ดังนี้

๑) การมีส่วนร่วมจากทุกภาคส่วนในการขับเคลื่อนแผนไปสู่การปฏิบัติ เช่น การจัดประชุมสร้างความเข้าใจกระบวนการบริหารจัดการภัยพิบัติ ตามแผนการป้องกันและบรรเทาสาธารณภัยจังหวัดภูเก็ต พ.ศ. ๒๕๕๘ รวมทั้ง มีการประชาสัมพันธ์ผ่านสื่อต่างๆ เป็นต้น

๒) จัดให้มีการฝึกการป้องกันและบรรเทาสาธารณภัยร่วมกันทุกระดับ และใช้แผนฉบับนี้เพื่อเป็นกรอบ การดำเนินการในการฝึกฯ

๓) ให้ทุกภาคส่วนนำแผนฉบับนี้ใช้เป็นกรอบในการจัดทำแผนปฏิบัติของแต่ละหน่วย

๘.๒ ให้จังหวัดบรรจุแผนงานโครงการที่ปรากฏในแผนการป้องกันและบรรเทาสาธารณภัยจังหวัด ในแผนยุทธศาสตร์จังหวัดและกลุ่มจังหวัด

ยุทธศาสตร์การพัฒนาจังหวัดภูเก็ต (พ.ศ. ๒๕๖๑-๒๕๖๔) มุ่งเน้นการรักษาและส่งเสริม ภาวลักษณะด้านการท่องเที่ยวระดับนานาชาติ พัฒนาการบริการให้ได้มาตรฐานสากล สอดคล้องกับการ เปลี่ยนแปลงด้านเศรษฐกิจสังคม และสิ่งแวดล้อมจังหวัดภูเก็ต ประเทศไทย และของโลก

ขณะเดียวกัน ให้ความสำคัญกับนโยบายและยุทธศาสตร์ต่างๆ ของรัฐบาล ได้แก่ ยุทธศาสตร์ชาติ ๒๐ ปี (พ.ศ.๒๕๖๐ - ๒๕๗๙) และแผนพัฒนาเศรษฐกิจและสังคมแห่งชาติฉบับที่ ๑๒ (พ.ศ.๒๕๖๐ - ๒๕๖๔) จึงได้กำหนดวิสัยทัศน์ของจังหวัดภูเก็ต “ภูเก็ตเมืองท่องเที่ยวนานาชาติ มุ่งสู่จังหวัดที่พัฒนาแล้ว”

การมุ่งสู่จังหวัดที่พัฒนาแล้วจะใช้แนวทางยุทธศาสตร์ชาติ ๒๐ ปี ซึ่งหลักการสำคัญ คือ การพ้นจากกับดักของรายได้ปานกลาง และจะมีการพัฒนารายได้ต่อคนให้ถึง ๔๐,๐๐๐ บาท/เดือน ภายในปี ๒๕๗๕ และกลุ่มรายได้น้อยสุดอยู่ที่ ๑๒,๐๐๐ บาท/เดือน เพื่อลดความเหลื่อมล้ำของรายได้ มีการพัฒนาโครงสร้างพื้นฐานให้มีความสะดวกทันสมัย มีความปลอดภัย เป็นมิตรกับสิ่งแวดล้อม ส่งเสริมการศึกษา และใช้เทคโนโลยี Digital ในการสร้างนวัตกรรมใหม่ โดยปรากฏพันธกิจที่เกี่ยวข้อง คือ สร้างภาพลักษณ์ที่ดีของภูเก็ต โดยเสริมสร้างความมั่นคงในสังคมตลอดจนระบบความปลอดภัยในชีวิตและทรัพย์สินของประชาชนและนักท่องเที่ยว ให้เป็นเมืองแห่งความสันติสุข ประเด็นยุทธศาสตร์การพัฒนาโครงสร้างพื้นฐานและเสริมสร้างความมั่นคงในการเป็นเมืองแห่งความปลอดภัย ทันสมัย และสังคมดิจิทัล ซึ่งรองรับด้วยกลยุทธ์ การเสริมสร้างขีดความสามารถของจังหวัดในการเป็นศูนย์กลางการพัฒนาการรักษาพยาบาล เทคโนโลยีสารสนเทศและการสื่อสาร การบริการเศรษฐกิจ สิ่งแวดล้อม และความปลอดภัย เป็นเมืองแห่งความทันสมัย

ประสานหน่วยงานภาครัฐในจังหวัดภูเก็ต เพื่อนำแผนงานโครงการด้านการป้องกันและบรรเทาสาธารณภัย ขอรับการสนับสนุนงบประมาณจากจังหวัดโดยสอดคล้องกับยุทธศาสตร์จังหวัดและงบภาค ต่อไป

๘.๓ ให้ท้องถิ่นบรรจุแผนงานโครงการในแผนพัฒนาองค์กรปกครองส่วนท้องถิ่น

ที่	แผนงาน/โครงการ	งบประมาณ	หมายเหตุ
๑.	<p>อำเภอเมืองภูเก็ต</p> <p>๑.๑ เทศบาลนครภูเก็ต (งานแผนรักษาความสงบภายใน)</p> <p>๑.๑.๑ โครงการฝึกอบรมและฝึกซ้อมการปฏิบัติตามแผนป้องกันและบรรเทาสาธารณภัย ๕๐,๐๐๐</p> <p>๑.๑.๒ โครงการป้องกันและลดอุบัติเหตุทางถนน ๘๐,๐๐๐</p> <p>๑.๑.๓ โครงการเสริมสร้างศักยภาพศูนย์ปฏิบัติการป้องกันและแก้ไขปัญหาหน้าท่วมและสาธารณภัย ๒๐๐,๐๐๐</p> <p>๑.๑.๔ โครงการเสริมสร้างสมรรถภาพ อปพร. ๕๐๐,๐๐๐</p> <p>๑.๑.๕ กิจกรรมจัดซื้อชุดอุปกรณ์ระบบทวนสัญญาณวิทยุสื่อสาร ๖๐,๐๐๐</p> <p>๑.๑.๖ กิจกรรมจัดซื้อชุดดับเพลิงอาคารแบบ ๓ ชั้น ๖ ชุด ๑๕๐,๐๐๐</p> <p>๑.๒ เทศบาลตำบลรัษฎา (งานแผนรักษาความสงบภายใน)</p> <p>๑.๒.๑ โครงการป้องกันและลดอุบัติเหตุในช่วงเทศกาลสำคัญ ๑๐๐,๐๐๐</p> <p>๑.๒.๒ โครงการฝึกซ้อมแผนสาธารณภัยในพื้นที่เสี่ยงภัยและฝึกซ้อมแผนอาคาร ๑๕๐,๐๐๐</p> <p>๑.๒.๓ โครงการฝึกทักษะการระงับอัคคีภัย ๒๐๐,๐๐๐</p> <p>๑.๒.๔ โครงการฝึกอบรมสมาชิก อปพร. ๒๐๐,๐๐๐</p> <p>๑.๒.๕ โครงการประชาสัมพันธ์การป้องกันภัย ๕๐,๐๐๐</p> <p>๑.๒.๖ โครงการติดตั้งถังดับเพลิงในชุมชน ๕๐,๐๐๐</p> <p>๑.๓ เทศบาลตำบลฉลอง (งานแผนรักษาความสงบภายใน)</p> <p>๑.๓.๑ โครงการป้องกันและลดอุบัติเหตุช่วงเทศกาลปีใหม่และสงกรานต์ ๑๐๐,๐๐๐</p> <p>๑.๓.๒ โครงการฝึกอบรม อปพร. ๑๐๐,๐๐๐</p> <p>๑.๓.๓ โครงการฝึกซ้อมแผนอพยพประชาชนในพื้นที่เสี่ยงภัยสึนามิ -</p> <p>๑.๓.๔ โครงการจัดฝึกอบรมวิทยุสื่อสารให้เจ้าหน้าที่พนักงานจ้างและอปพร. ๒๐,๐๐๐</p> <p>๑.๓.๕ โครงการอบรมฝึกซ้อมแผนป้องกันและระงับอัคคีภัย ๓๐,๐๐๐</p> <p>๑.๓.๖ โครงการจัดฝึกอบรมอัคคีภัยเบื้องต้นแก่นักเรียน ๓๐,๐๐๐</p> <p>๑.๔ เทศบาลตำบลวิชิต (งานแผนรักษาความสงบภายใน)</p> <p>๑.๔.๑ โครงการซ้อมแผนอพยพผู้ประสบสาธารณภัย ๑๐๐,๐๐๐</p> <p>๑.๔.๒ โครงการป้องกันและลดอุบัติเหตุทางถนนในช่วงเทศกาล ๒๐๐,๐๐๐</p> <p>๑.๔.๓ โครงการฝึกอบรมดับเพลิงเบื้องต้นให้แก่นักเรียนในเขต ๑๐๐,๐๐๐</p> <p>๑.๔.๔ โครงการฝึกอบรมพนักงานดับเพลิง(ฝึกปฏิบัติ) ๑๐๐,๐๐๐</p> <p>๑.๔.๕ โครงการอบรมอาสาสมัครป้องกันภัยฝ่ายพลเรือน ๒๕๐,๐๐๐</p>		<p>เทศบัญญัติ ๒๕๕๘ (แผนพัฒนาสามปี ๒๕๕๘-๒๕๖๐)</p> <p>เทศบัญญัติ ๒๕๕๙ (แผนพัฒนาสามปี ๒๕๕๙ - ๒๕๖๑)</p> <p>เทศบัญญัติ ๒๕๕๘ (แผนพัฒนาสามปี ๒๕๕๘-๒๕๖๐)</p> <p>เทศบัญญัติ ๒๕๕๘ (แผนพัฒนาสามปี ๒๕๕๘-๒๕๖๐)</p>

ที่	แผนงาน/โครงการ	งบประมาณ	หมายเหตุ
๑.	<p>อำเภอเมืองภูเก็ต</p> <p>๑.๕ เทศบาลตำบลกะรน (งานแผนรักษาความสงบภายใน)</p> <p>๑.๕.๑ โครงการป้องกันและลดอุบัติเหตุทางถนนในช่วงเทศกาลสำคัญ</p> <p>๑.๕.๒ โครงการฝึกซ้อมแผนอพยพประชาชนในพื้นที่ที่มีการติดตั้งระบบเตือนภัยสาธารณะ</p> <p>๑.๕.๓ โครงการฝึกอบรบอาสาสมัครกู้ภัยทางทะเล</p> <p>๑.๕.๔ โครงการฝึกอบรบอาสาสมัครป้องกันไฟป่า</p> <p>๑.๕.๕ โครงการรณรงค์ให้ความรู้เกี่ยวกับความปลอดภัยบนถนน</p> <p>๑.๕.๖ โครงการสนับสนุนกิจกรรม อปพร.</p> <p>๑.๖ เทศบาลตำบลราไวย์ (งานแผนรักษาความสงบภายใน)</p> <p>๑.๖.๑ โครงการกิจการอาสาสมัครป้องกันภัยฝ่ายพลเรือน</p> <p>๑.๖.๒ โครงการเตรียมฝึกซ้อมอพยพในพื้นที่เสี่ยงภัย</p> <p>๑.๖.๓ โครงการป้องกันและลดอุบัติเหตุทางถนนในช่วงเทศกาล</p> <p>๑.๖.๔ โครงการฝึกอบรบการดับเพลิงเบื้องต้น</p> <p>๑.๖.๕ โครงการฝึกอบรบเยาวชนด้านการป้องกันและระงับอัคคีภัยเบื้องต้น</p> <p>๑.๗ องค์การบริหารส่วนตำบลเกาะแก้ว (งานแผนรักษาความสงบภายใน)</p> <p>๑.๗.๑ โครงการซักซ้อมแผนการป้องกันและบรรเทาสาธารณภัย</p> <p>๑.๗.๒ โครงการป้องกันและลดอุบัติเหตุทางถนน</p> <p>๑.๗.๓ โครงการฝึกอบรบหรือฝึกทบทวน อปพร.</p> <p>๑.๗.๔ โครงการและกิจกรรมเพื่อส่งเสริมความรู้เกี่ยวกับภัยและการป้องกันภัยแก่ประชาชน</p>	<p>๕๐,๐๐๐</p> <p>๕๐,๐๐๐</p> <p>๑๕๐,๐๐๐</p> <p>๕๐,๐๐๐</p> <p>๕๐,๐๐๐</p> <p>๔๐,๐๐๐</p> <p>๒๐๐,๐๐๐</p> <p>๕๐,๐๐๐</p> <p>๒๐๐,๐๐๐</p> <p>๓๐,๐๐๐</p> <p>๕๐,๐๐๐</p> <p>๑๕,๐๐๐</p> <p>๒๐,๐๐๐</p> <p>๑๔๐,๐๐๐</p> <p>๑๐,๐๐๐</p>	<p>เทศบัญญัติ ๒๕๕๘ (แผนพัฒนาสามปี ๒๕๕๘ - ๒๕๖๐)</p> <p>เทศบัญญัติ ๒๕๕๘ (แผนพัฒนาสามปี ๒๕๕๘ - ๒๕๖๐)</p> <p>เทศบัญญัติ ๒๕๕๙ (แผนพัฒนาสามปี ๒๕๕๙ - ๒๕๖๑)</p>
๒.	<p>อำเภอกะทู้</p> <p>๒.๑ เทศบาลเมืองป่าตอง (งานแผนรักษาความสงบภายใน)</p> <p>๒.๑.๑ โครงการป้องกันและลดอุบัติเหตุทางถนนและรักษาความสงบเรียบร้อยในช่วงเทศกาลต่างๆ</p> <p>๒.๑.๒ โครงการฝึกซ้อมอพยพประชาชนในพื้นที่เสี่ยงภัย</p> <p>๒.๑.๓ โครงการฝึกทบทวนและทัศนศึกษาดูงานของอาสาสมัครป้องกันภัยฝ่ายพลเรือน (อปพร.)</p> <p>๒.๑.๔ โครงการวางท่อน้ำกันเขตเลนน้ำให้กับนักท่องเที่ยวบริเวณหาดป่าตอง</p> <p>๒.๑.๕ โครงการสมาชิกอาสาสมัครป้องกันภัยฝ่ายพลเรือนเฝ้าระวังเหตุสาธารณภัย</p>	<p>๒๕๐,๐๐</p> <p>๓๐๐,๐๐๐</p> <p>๕๐๐,๐๐๐</p> <p>๕๐๐,๐๐๐</p> <p>๒๐๐,๐๐๐</p>	<p>เทศบัญญัติ ๒๕๕๙ (แผนพัฒนาสามปี ๒๕๕๙ - ๒๕๖๑)</p>

ที่	แผนงาน/โครงการ	งบประมาณ	หมายเหตุ
	<p>๒.๑.๖ จัดซื้อรถยนต์บรรทุกน้ำอเนกประสงค์ ชนิด ๑๐ ล้อ</p> <p>๒.๑.๗ จัดหาเครื่องมือเครื่องใช้ในการช่วยเหลือผู้ประสบภัยพิบัติ</p> <p>๒.๑.๘ โครงการติดตั้งท่อธารประปาดับเพลิงตามซอยแคบขนาดเล็กภายในเขตเทศบาลเมืองป่าตอง</p> <p>๒.๑.๙ โครงการติดตั้งป้ายประชาสัมพันธ์เตือนภัยสึนามิ</p> <p>๒.๒ เทศบาลเมืองกะทู้ (งานแผนรักษาความสงบภายใน)</p> <p>๒.๒.๑ โครงการป้องกันและลดอุบัติเหตุทางถนน</p> <p>๒.๒.๒ โครงการฝึกซ้อมแผนป้องกันภัยและบรรเทาสาธารณภัย</p> <p>๒.๒.๓ โครงการฝึกอบรบทบทวนอาสาสมัครป้องกันภัยฝ่ายพลเรือนและทัศนศึกษาดูงาน</p> <p>๒.๓ องค์การบริหารส่วนตำบลกมลา</p> <p>๒.๓.๑ โครงการจัดซื้อเครื่องปั่นไฟขนาดเล็ก</p> <p>๒.๓.๒ โครงการจัดซื้อเครื่องสูบน้ำ</p> <p>๒.๓.๓ โครงการฝึกซ้อมแผนอพยพประชาชนในพื้นที่เสี่ยงภัย</p> <p>๒.๓.๔ โครงการป้องกันและลดอุบัติเหตุในช่วงเทศกาล</p> <p>๒.๓.๕ โครงการให้ความรู้ด้านอัคคีภัยและฝึกซ้อมแผนอพยพอัคคีภัยในสถานที่ราชการ</p> <p>๒.๓.๖ โครงการเตรียมความพร้อมรองรับเหตุสาธารณภัย</p>	<p>๖,๐๐๐,๐๐๐</p> <p>๑,๒๐๐,๐๐๐</p> <p>๒,๓๐๐,๐๐๐</p> <p>๑,๓๐๐,๐๐๐</p> <p>๑,๐๐๐,๐๐๐</p> <p>๔๐,๐๐๐</p> <p>๒๐๐,๐๐๐</p> <p>๖๐๐,๐๐๐</p> <p>๒๐๐,๐๐๐</p> <p>๕๐,๐๐๐</p> <p>๔๐,๐๐๐</p> <p>๖๐,๐๐๐</p> <p>๑๐๐,๐๐๐</p>	<p>เทศบัญญัติ ๒๕๕๘</p> <p>(แผนพัฒนาสามปี ๒๕๕๘ - ๒๕๖๐)</p> <p>แผนพัฒนาสามปี ๒๕๕๘ - ๒๕๖๐</p>
<p>๓.</p> <p>อำเภอถลาง</p> <p>๓.๑ เทศบาลตำบลเทพกระษัตรี</p> <p>๓.๑.๑ โครงการป้องกันและลดอุบัติเหตุทางถนน</p> <p>๓.๑.๒ โครงการฝึกอบรบทบทวนอาสาสมัครป้องกันภัยฝ่ายพลเรือน</p> <p>๓.๑.๓ โครงการฝึกซ้อมอบรบและซ้อมแผนป้องกันและบรรเทาสาธารณภัย</p> <p>๓.๑.๔ โครงการอบรมให้ความรู้เรื่องการขับขี่ปลอดภัย</p> <p>๓.๑.๕ โครงการติดตั้งกล้องวงจรปิด CCTV</p> <p>๓.๑.๖ กระจกโค้ง</p> <p>๓.๒ เทศบาลตำบลเชิงทะเล</p> <p>๓.๒.๑ โครงการฝึกอบรบดับเพลิงเบื้องต้น</p> <p>๓.๒.๒ โครงการฝึกอบรบอาสาสมัครป้องกันภัยฝ่ายพลเรือน</p> <p>๓.๒.๓ โครงการฝึกซ้อมแผนป้องกันและบรรเทาสาธารณภัย</p> <p>๓.๓ เทศบาลตำบลศรีสุนทร</p> <p>๓.๓.๑ โครงการป้องกันและรณรงค์ลดอุบัติเหตุทางถนนช่วงเทศกาลปีใหม่และสงกรานต์</p> <p>๓.๓.๒ โครงการฝึกอบรบทบทวนและเพิ่มศักยภาพในการปฏิบัติงานของสมาชิก อปพร.</p>	<p>๕๐,๐๐</p> <p>๒๐๐,๐๐๐</p> <p>๕๐,๐๐๐</p> <p>๒๐,๐๐๐</p> <p>๒๐๐,๐๐๐</p> <p>๒๔๐,๐๐๐</p> <p>๓๐,๐๐๐</p> <p>๑๐๐,๐๐๐</p> <p>๕๐,๐๐๐</p> <p>๑๐๐,๐๐๐</p> <p>๑๐๐,๐๐๐</p>	<p>เทศบัญญัติ ๒๕๕๘</p> <p>(แผนพัฒนาสามปี ๒๕๕๘ - ๒๕๖๐)</p> <p>เทศบัญญัติ ๒๕๕๘</p> <p>(แผนพัฒนาสามปี ๒๕๕๘ - ๒๕๖๐)</p> <p>เทศบัญญัติ ๒๕๕๘</p> <p>(แผนพัฒนาสามปี ๒๕๕๘ - ๒๕๖๐)</p>	

ที่	แผนงาน/โครงการ	งบประมาณ	หมายเหตุ
	<p>๓.๓.๓ โครงการฝึกอบรมและซ้อมแผนเกี่ยวกับการป้องกันสาธารณภัยต่างๆ ให้กับบุคลากรในหน่วยงาน</p> <p>๓.๓.๔ โครงการฝึกอบรมและให้ความรู้เกี่ยวกับการป้องกันสาธารณภัยต่างๆ ให้กับนักเรียนและเยาวชนในพื้นที่</p> <p>๓.๓.๕ โครงการณรงค์สวมหมวกนิรภัย</p> <p>๓.๓.๖ จัดซื้อเครื่องสูบน้ำชนิดทาบหามแบบเครื่องยนต์พร้อมสายดูด สายส่ง ขนาดไม่ต่ำกว่า ๑๕ แรงม้า</p> <p>๓.๓.๗ จัดซื้อเครื่องสูบน้ำชนิดไดโว่สายดูด</p> <p>๓.๓.๘ จัดซื้อชุดผจญเพลิง</p>	<p>๕๐,๐๐๐</p> <p>๓๐,๐๐๐</p> <p>๒๐,๐๐๐</p> <p>๑๐๐,๐๐๐</p> <p>๒๐,๐๐๐</p> <p>๑๐๐,๐๐๐</p>	
	<p>๓.๔ เทศบาลตำบลป่าคอก</p> <p>๓.๔.๑ โครงการป้องกันและลดอุบัติเหตุในช่วงเทศกาลต่างๆ</p> <p>๓.๔.๒ โครงการฝึกซ้อมแผนอพยพประชาชนจากพื้นที่เสี่ยงภัย</p> <p>๓.๔.๓ โครงการฝึกอบรมขับขี่ปลอดภัยในชุมชน</p> <p>๓.๔.๔ โครงการฝึกอบรมทบทวน อปพร.</p> <p>๓.๔.๕ โครงการฝึกอบรมหลักสูตรกู้ภัยทางทะเล</p> <p>๓.๔.๖ โครงการฝึกอบรมอาสาสมัครป้องกันไฟป่าและหมอกควัน</p> <p>๓.๔.๗ จัดซื้อเครื่องรับส่งวิทยุ ระบบ VHF/FM ชนิดมือถือ ๕ วัตต์</p>	<p>๑๐๐,๐๐๐</p> <p>๔๐,๐๐๐</p> <p>๔๐,๐๐๐</p> <p>๒๐๐,๐๐๐</p> <p>๔๐,๐๐๐</p> <p>๔๐,๐๐๐</p> <p>๙๖,๐๐๐</p>	<p>เทศบัญญัติ ๒๕๕๘ (แผนพัฒนาสามปี ๒๕๕๘ - ๒๕๖๐)</p>
	<p>๓.๕ อบต.สาคร</p> <p>๓.๕.๑ โครงการพัฒนาศักยภาพผู้ปฏิบัติงานด้านการแพทย์ฉุกเฉิน</p> <p>๓.๕.๒ โครงการฝึกซ้อมระบบเตือนภัยและอพยพประชาชน</p> <p>๓.๕.๓ โครงการฝึกอบรมการใช้เครื่องวิทยุคมนาคมและสังเคราะห์ความถี่</p> <p>๓.๕.๔ จัดซื้อรถบรรทุก</p>	<p>๓๐,๐๐๐</p> <p>๓๐,๐๐๐</p> <p>๒๐,๐๐๐</p> <p>๓,๐๐๐,๐๐๐</p>	<p>เทศบัญญัติ ๒๕๕๘ (แผนพัฒนาสามปี ๒๕๕๘ - ๒๕๖๐)</p>
	<p>๓.๖ อบต.ไม้ขาว</p> <p>๓.๖.๑ โครงการ ๗ วัน อันตราย</p> <p>๓.๖.๒ โครงการฝึกอบรมอพยพหนีภัยแผ่นดินไหวสึนามิ</p> <p>๓.๖.๓ โครงการซ่อมแซมบำรุงรักษารถบรรทุกน้ำ</p>	<p>๒๕๐,๐๐๐</p> <p>๕๐,๐๐๐</p> <p>๒๕๐,๐๐๐</p>	<p>เทศบัญญัติ ๒๕๕๘ (แผนพัฒนาสามปี ๒๕๕๘ - ๒๕๖๐)</p>
	<p>๓.๗ อบต.เชิงทะเล</p> <p>๓.๗.๑ โครงการป้องกันและลดอุบัติเหตุทางถนน</p> <p>๓.๗.๒ โครงการฝึกซ้อมแผนการอพยพประชาชนจากคลื่นสึนามิหรือแผ่นดินไหว</p> <p>๓.๗.๓ โครงการฝึกซ้อมแผนป้องกันและระงับอัคคีภัย</p> <p>๓.๗.๔ โครงการพัฒนาศักยภาพเจ้าหน้าที่งานป้องกันและบรรเทาสาธารณภัย</p> <p>๓.๗.๕ จัดซื้ออุปกรณ์ในการดับเพลิง</p> <p>๓.๗.๖ จัดซื้อรถบรรทุกน้ำอเนกประสงค์</p>	<p>๘๐,๐๐๐</p> <p>๘๐,๐๐๐</p> <p>๓๐,๐๐๐</p> <p>๑๐๐,๐๐๐</p> <p>๑๙๐,๐๐๐</p> <p>๒,๑๙๐,๐๐๐</p>	<p>เทศบัญญัติ ๒๕๕๙ (แผนพัฒนาสามปี ๒๕๕๘ - ๒๕๖๑)</p>

ที่	แผนงาน/โครงการ	งบประมาณ	หมายเหตุ
	๓.๘ อบต.เทพกระษัตรี		เทศบัญญัติ ๒๕๕๙ (แผนพัฒนาสามปี ๒๕๕๘ - ๒๕๖๑)
	๓.๘.๑ โครงการฝึกอบรมการใช้เครื่องวิทยุคมนาคมแบบ สังเคราะห์ความถี่	๕๐,๐๐๐	
	๓.๘.๒ โครงการเพิ่มศักยภาพอาสาสมัครป้องกันภัยฝ่ายพลเรือน	๑๒๐,๐๐๐	
	๓.๘.๓ โครงการรณรงค์ป้องกันการเกิดสาธารณภัย	๓๐,๐๐๐	
	๓.๘.๔ โครงการสร้างเครือข่ายควบคุมไฟฟ้าแบบมีส่วนร่วม	๒๐,๐๐๐	
	๓.๘.๕ โครงการให้บริการความปลอดภัยและอำนวยความสะดวก แก่ราษฎรช่วงเทศกาล	๘๐,๐๐๐	
	๓.๘.๖ โครงการจัดซื้อหัวฉีดน้ำดับเพลิง	๗๐,๐๐๐	

๘.๔ ทดสอบ ประเมิน ทบทวน แผนจังหวัด เพื่อปรับปรุงใหม่

ใช้แผนการป้องกันและบรรเทาสาธารณภัยจังหวัด พ.ศ.๒๕๕๘ ไปสู่การปฏิบัติในการจัดการภัยพิบัติในพื้นที่จังหวัดภูเก็ต และใช้เป็นกรอบการฝึกการป้องกันและบรรเทาสาธารณภัยในแต่ละภัย ทั้งนี้ หากหน่วยงานต่างๆที่เกี่ยวข้องภายใต้แผนนี้ ได้นำแผนการป้องกันและบรรเทาสาธารณภัยจังหวัด พ.ศ.๒๕๕๘ ไปใช้แล้วพบข้อบกพร่องหรือขั้นตอนต่างๆ ที่เป็นอุปสรรค สามารถเสนอแนะปัญหาอุปสรรคและความจำเป็นเปลี่ยนแปลงแก้ไขได้ เพื่อให้เกิดความสมบูรณ์และเป็นประโยชน์ต่อไป รวมทั้ง อาจร่วมประเมินในการช่วงปลายแผนฯ เพื่อเป็นข้อมูลประกอบการพิจารณาแนวทางในการปรับปรุงหรือทบทวนแผนต่อไป

๘.๕ การทบทวนและปรับปรุงใหม่

พระราชบัญญัติป้องกันและบรรเทาสาธารณภัย พ.ศ. ๒๕๕๐ มาตรา ๔๔ กำหนดว่าในกรณีที่ข้อเท็จจริงเกี่ยวกับสาธารณภัย หรือการป้องกันและบรรเทาสาธารณภัยที่ได้กำหนดไว้ในแผนต่างๆ ตามพระราชบัญญัตินี้ เปลี่ยนแปลงไป หรือแผนดังกล่าวได้ใช้ครบห้าปีแล้ว ให้เป็นหน้าที่ของผู้รับผิดชอบในการจัดทำแผนดำเนินการปรับปรุงหรือทบทวนแผนที่อยู่ในความรับผิดชอบดำเนินการตามกระบวนการที่กำหนดไว้ในแผนการป้องกันและบรรเทาสาธารณภัยแห่งชาติ พ.ศ. ๒๕๕๘ และได้มีการติดตามประเมินผลสัมฤทธิ์ของแผนและพัฒนาพบข้อบกพร่อง ให้พิจารณาทบทวนปรับปรุง สำหรับ แผนการป้องกันและบรรเทาสาธารณภัยจังหวัดภูเก็ต พ.ศ. ๒๕๕๘ ก็เช่นกันเนื่องจากอาจจะมีการเปลี่ยนแปลงข้อมูลในแผนฉบับนี้ และหากนำแผนไปใช้ในการจัดการภัยพิบัติในพื้นที่พบข้อบกพร่อง หรือเพื่อให้สอดคล้องกับแผนการป้องกันและบรรเทาสาธารณภัยแห่งชาติ พ.ศ. ๒๕๕๘ จังหวัดภูเก็ต จะพิจารณาทบทวนปรับปรุงทุกปี เพื่อให้มีความสมบูรณ์

.....

ภาคผนวก

ภาคผนวก ก : นิยามศัพท์ / ศัพท์สาธารณสุข

กลยุทธ์ (Strategy) หมายถึง แผนต่างๆ ไป หรือคำแนะนำที่เลือกมาใช้เพื่อให้บรรลุวัตถุประสงค์ของการจัดการเหตุฉุกเฉิน

กลุ่มเปราะบาง (Vulnerable Group) หมายถึง กลุ่มบุคคลที่มีความสามารถจำกัดในการเผชิญเหตุการณ์สาธารณสุข ซึ่งต้องการความดูแลเป็นพิเศษ เช่น เด็ก สตรีมีครรภ์ ผู้สูงอายุ บุคคลทุพพลภาพ ผู้ป่วย ผู้พลัดถิ่น ผู้ลี้ภัย คนต่างด้าว

การกำกับควบคุมพื้นที่ (Area Command) หมายถึง การกำกับดูแลการจัดการเหตุฉุกเฉินที่เกิดขึ้น ในช่วงเวลาเดียวกันหลายเหตุการณ์ และมีองค์กระบบการบัญชาการเหตุการณ์หลายองค์กรแยกกันทำหน้าที่จัดการเหตุฉุกเฉินที่เกิดขึ้นแต่ละเหตุการณ์ หรือทำหน้าที่กำกับดูแลการจัดการเหตุฉุกเฉินขนาดใหญ่หรือเหตุฉุกเฉินที่กำลังลุกลามขยายตัว ซึ่งมีทีมงานจัดการเหตุฉุกเฉินหลายทีมงานเข้ามามีส่วนเกี่ยวข้อง

การจัดการในภาวะฉุกเฉิน (Emergency Management) หมายถึง การจัดระบบและบริหารจัดการทรัพยากรและความรับผิดชอบเพื่อเผชิญเหตุการณ์ฉุกเฉินทุกรูปแบบ

การซ่อมสร้าง (Reconstruction) หมายถึง การฟื้นฟูโครงสร้างและสิ่งก่อสร้างที่ได้รับความเสียหายจากเหตุการณ์สาธารณสุขให้กลับมาสู่สภาพที่สามารถใช้งานได้ดังเดิม

การเตรียมความพร้อม (Preparedness) หมายถึง ความพยายามในการเตรียมการรับมือกับสาธารณสุขมุ่งเน้นกิจกรรมต่าง ๆ ที่ทำให้ผู้คนมีความสามารถในการคาดการณ์ เผชิญเหตุ และจัดการกับผลกระทบจากสาธารณสุขอย่างเป็นระบบ หากมีการเตรียมความพร้อมได้ดีจะทำให้สามารถดำเนินการต่าง ๆ ได้อย่างเหมาะสมทั้งในช่วงก่อน ระหว่าง และหลังการเกิดสาธารณสุข และเพิ่มโอกาสในการรักษาชีวิต ให้ปลอดภัยจากเหตุการณ์ สาธารณสุขได้มากขึ้น

การเตือนภัยล่วงหน้า (Early Warning) หมายถึง การให้ข้อมูลข่าวสารที่เป็นประโยชน์และทันเหตุการณ์ ผ่านทางหน่วยงาน/องค์กรต่างๆ เพื่อให้บุคคลที่กำลังเผชิญความเสี่ยงต่อการเกิดสาธารณสุขสามารถระงับการบางอย่างใดอย่างหนึ่งเพื่อหลีกเลี่ยงหรือลดความเสี่ยงและพร้อมที่จะรับมือกับสถานการณ์ได้อย่างมีประสิทธิภาพ

การบรรเทาทุกข์ (Relief) หมายถึง การให้ความช่วยเหลือเบื้องต้นในทันทีที่เกิดสาธารณสุข เพื่อรักษาชีวิตและตอบสนองความต้องการขั้นพื้นฐานให้ผู้ประสบภัยสามารถดำรงชีพอยู่ได้

การบัญชาการ (Command) หมายถึง การทำหน้าที่อำนวยการ สั่งการหรือการควบคุมโดยอาศัยอำนาจที่กำหนดไว้อย่างชัดเจนในกฎหมาย กฎระเบียบหรืออำนาจหน้าที่ที่ได้รับมอบ

การบัญชาการร่วม (Unified Command) หมายถึง การประยุกต์ใช้ระบบบัญชาการเหตุการณ์เมื่อมีหน่วยงานที่มีอำนาจหน้าที่ตามกฎหมายในการจัดการเหตุฉุกเฉินที่เกิดขึ้นมากกว่าหนึ่งหน่วยงาน หรือ เมื่อเหตุฉุกเฉินที่เกิดขึ้นขยายตัวข้ามขอบเขตอำนาจหน้าที่ทางการเมือง หน่วยงานต่างๆ จะทำงานร่วมกันผ่านตัวแทนของแต่ละหน่วยงานที่ได้รับการแต่งตั้งเป็นสมาชิกในหน่วยบัญชาการร่วม มีหน้าที่หลักในการกำหนดวัตถุประสงค์และกลยุทธ์ร่วม และจัดทำแผนเผชิญเหตุ ที่จะใช้ร่วมกันเพียงแผนเดียว

การบัญชาการเหตุการณ์ (Incident Command) หมายถึง หน่วยบัญชาการที่ทำหน้าที่รับผิดชอบ การจัดการเหตุฉุกเฉินที่เกิดขึ้นในภาพรวม และประกอบด้วยผู้บัญชาการเหตุการณ์ และเจ้าหน้าที่สนับสนุนที่ได้รับการมอบหมาย

การประเมินความเสียหายและความต้องการ (Damage and Needs Assessment : DANA) หมายถึง การประเมินผลกระทบจากสาธารณภัยเพื่อวิเคราะห์ความสามารถของผู้ประสบภัยในการเผชิญสถานการณ์ฉุกเฉินด้วยตนเอง รวมทั้งความต้องการความช่วยเหลือเพิ่มเติมจากหน่วยงานภายนอก เช่น ความช่วยเหลือด้านอาหาร น้ำดื่ม การรักษาพยาบาล สุขอนามัยและการกำจัดสิ่งปฏิกูล ด้านสุขภาวะ ที่พักพิง อุปกรณ์ยังชีพ

การประเมินความเสียหายและความสูญเสีย (Damage and Loss Assessment : DALA) หมายถึง การวิเคราะห์ผลกระทบจากสาธารณภัย เป็นการประมาณการเชิงปริมาณว่าเกิดผลกระทบอะไรขึ้น จากเหตุการณ์สาธารณภัย โดยอาศัยการเก็บข้อมูลทุติยภูมิจากพื้นที่ประสบภัย ข้อมูลจากการประเมิน จะนำไปใช้ในการประมาณการซ่อมสร้างสิ่งก่อสร้างที่เสียหายไป และเพื่อใช้ในการวางแผนเพื่อการฟื้นฟูจากความสูญเสีย

การประสานงาน ณ จุดเดียว (National Single Window : NSW) หมายถึง การเชื่อมโยงข้อมูล ทางอิเล็กทรอนิกส์แบบไร้เอกสาร ระหว่างหน่วยงานที่เกี่ยวข้องในกระบวนการนำเข้าส่งออกสินค้า เพื่ออำนวยความสะดวกให้แก่ผู้ประกอบการ ในการตรวจสอบใบอนุญาตและใบรับรองต่างๆ ทางอิเล็กทรอนิกส์ ก่อนการตรวจปล่อยสินค้า ระบบนี้จะทำหน้าที่ประสานกิจกรรมทางอิเล็กทรอนิกส์ แบบครบวงจร ผู้ประกอบการสามารถรับส่งข้อมูลทางอิเล็กทรอนิกส์กับองค์กรที่เกี่ยวข้องได้อัตโนมัติ ตลอด ๒๔ ชั่วโมง โดยไม่ต้องเดินทางไปติดต่อกับหน่วยงานต่างๆ ด้วยตัวเอง

การปรับตัว (Adaptation) หมายถึง การปรับตัวในระบบธรรมชาติหรือระบบมนุษย์เพื่อตอบสนองต่อสิ่งรบกวนทางภูมิอากาศหรือผลกระทบที่เกิดขึ้นจากสาธารณภัย ซึ่งจะช่วยลดความเสียหายที่อาจเกิดขึ้นหรือช่วยสร้างโอกาสจากสภาวะวิกฤตได้

การป้องกัน (Prevention) หมายถึง มาตรการหรือแนวทางต่างๆ เพื่อช่วยขจัดผลกระทบเชิงลบจากเหตุการณ์สาธารณภัยที่อาจเกิดกับบุคคลหรือทรัพย์สินให้หมดไปอย่างสิ้นเชิง ครอบคลุมถึงมาตรการ เชิงโครงสร้างและมาตรการที่ไม่ใช่เชิงโครงสร้าง

การป้องกันภัยฝ่ายพลเรือน (Civil Defense) หมายถึง การป้องกันพลเรือนให้ปลอดภัยจากการโจมตีทางทหาร แต่ปัจจุบันครอบคลุมถึงการช่วยให้พลเรือนปลอดภัยจากการคุกคามทางสาธารณสุข ด้วยหน้าที่ของกองกำลังป้องกันภัยฝ่ายพลเรือน (civil defense force) จากเดิมที่มีแต่การฝึกทหาร จึงหมายรวมถึงการดูแลให้ประชาชนปลอดภัยจากสาธารณภัยและการปฏิบัติการช่วยเหลือเมื่อเกิดเหตุสาธารณภัย เช่น การช่วยเหลือเคลื่อนย้าย ในช่วงอพยพ การช่วยกระจายถุงยังชีพ การอำนวยความสะดวก ในการขนส่งอุปกรณ์และเครื่องมือเครื่องใช้ การช่วยซ่อมแซม ก่อสร้างบ้านเรือนที่เสียหายจากภัยธรรมชาติ

การเผชิญเหตุ (Response) หมายถึง มาตรการหรือการปฏิบัติการต่าง ๆ ที่ควรเกิดขึ้น อย่างรวดเร็วและทันท่วงทีเพื่อรักษาชีวิตและให้ความช่วยเหลือบรรเทาทุกข์ขั้นพื้นฐานแก่ประชาชนที่ได้รับความเดือดร้อนจากเหตุการณ์สาธารณภัย เช่น การกู้ชีพกู้ภัย การปฐมพยาบาล การแจกถุงยังชีพและสิ่งของบรรเทาทุกข์ การบัญชาการในเหตุการณ์ฉุกเฉิน การประสานงานเพื่อลำเลียงผู้ป่วย การบริหารจัดการ ศูนย์อพยพ

การฝึกการป้องกันและบรรเทาสาธารณภัย (Exercise) หมายถึง การจำลองสถานการณ์เพื่อฝึกฝนทักษะหรือซักซ้อมกระบวนการการดำเนินงานที่ได้วางแผนไว้ เป็นแบบฝึกหัดเพื่อให้ผู้ที่มีบทบาทหน้าที่และความรับผิดชอบในการรับมือสถานการณ์ฉุกเฉินได้ฝึกซ้อมขั้นตอนปฏิบัติที่จำเป็น ทำให้มีทักษะสามารถใช้เครื่องมืออุปกรณ์ต่างๆ ได้อย่างถูกต้อง ซึ่งช่วยให้พร้อมปฏิบัติงานได้จริงหากเกิดสาธารณภัยขึ้น

การฟื้นฟู (Recovery) หมายถึง การปรับสภาพระบบสาธารณูปโภค การดำรงชีพ และสภาวะวิถีความเป็นอยู่ของชุมชนที่ประสบภัยให้กลับสู่สภาวะปกติ หรือพัฒนาให้ดียิ่งขึ้นกว่าเก่าตามความเหมาะสม โดยการนำเอาปัจจัยต่างๆ ในการลดความเสี่ยงจากสาธารณภัยเข้ามาช่วยในการฟื้นฟูด้วย (Build back better) หมายถึง รวมถึง การซ่อมสร้าง (Reconstruction) และการฟื้นฟูสภาพ (Rehabilitation)

การฟื้นฟูสภาพ , การเยียวยา (Rehabilitation) หมายถึง การจัดการความเสียหายหรือผลที่เกิดจากสาธารณภัย เพื่อพลิกฟื้นสภาวะการดำรงชีพของชุมชนที่ได้รับผลกระทบจากการเกิดสาธารณภัยให้กลับคืนสู่สภาพที่เป็นอยู่ก่อนหน้า รวมทั้งการดูแลสุขภาพจิตใจและจิตสังคม (Psychosocial Support) ของ ผู้ได้รับผลกระทบ ตลอดจนการกระตุ้นและช่วยเหลือให้เกิดการปรับตัวให้เข้ากับการเปลี่ยนแปลงตามความจำเป็น

การลดความเสี่ยงจากภัยพิบัติ (Disaster Risk Reduction : DRR) หมายถึง แนวคิดและวิธีปฏิบัติ ในการลดโอกาสที่จะได้รับผลกระทบทางลบจากสาธารณภัยผ่านความพยายามอย่างเป็นระบบที่จะวิเคราะห์และบริหารจัดการปัจจัยที่เป็นสาเหตุและผลกระทบของสาธารณภัย เพื่อดำเนินนโยบาย มาตรการ หรือ กิจกรรมต่าง ๆ ในการลดความล่าช้า ลดปัจจัยที่ทำให้เกิดความเปราะบาง และเพิ่มศักยภาพในการจัดการปัญหา มีเป้าหมายในการลดความเสี่ยงที่มีอยู่ในชุมชนและสังคมในปัจจุบัน และป้องกันความเสี่ยงที่อาจเกิดขึ้นในอนาคต

การลดผลกระทบ (Mitigation) หมายถึง ปฏิบัติการลดผลกระทบทางลบโดยตรงของภัยที่เป็นอันตรายต่อสังคมและสิ่งแวดล้อม เนื่องจากผลกระทบทางลบของภัย โดยมากไม่สามารถขจัดให้หมดไปอย่างสิ้นเชิง แต่ขนาดและความรุนแรงของความเสียหายสามารถลดทอนลงได้จากการดำเนินนโยบายและกิจกรรมต่าง ๆ

การวิเคราะห์ความเสี่ยง , การประเมินความเสี่ยง (Risk Assessment) หมายถึง กระบวนการกำหนดลักษณะ ขนาด หรือขอบเขตของความเสี่ยงโดยการวิเคราะห์ภัยที่เกิดขึ้นและประเมินสภาวะการเปิดรับ ต่อความเสี่ยง (exposure) ความเปราะบาง (vulnerability) และศักยภาพ (capacity) ในการรับมือของชุมชน ที่อาจเป็นอันตรายต่อชีวิตและทรัพย์สิน การดำรงชีวิตและสิ่งแวดล้อม เป็นการวิเคราะห์ความน่าจะเป็น ในการเกิดผลกระทบจากภัยในพื้นที่หนึ่ง ๆ มีประโยชน์ในการวางแผนเพื่อจัดการความเสี่ยงอย่างมีระบบ

การสนับสนุนการจัดการเหตุการณ์ (Incident Management Assistance Team : IMAT) หมายถึง การจัดรูปแบบการบัญชาการเหตุการณ์ ซึ่งประกอบด้วยทีมงานบัญชาการและทีมงานปฏิบัติการ และเจ้าหน้าที่ที่เหมาะสมอื่นๆ ภายในโครงสร้างระบบบัญชาการ ที่สามารถจะจัดส่งไปปฏิบัติงานหรือลงมือปฏิบัติงานได้ตามความจำเป็น มีการกำหนดคุณสมบัติและการรับรองอย่างเป็นทางการ

การอพยพ (Evacuation) หมายถึง การเคลื่อนย้าย การกระจาย และการนำพลเรือนออกจากพื้นที่อันตรายหรือพื้นที่ที่อาจเป็นอันตรายอย่างเป็นระบบตามขั้นตอนและมีการกำกับดูแล รวมถึงการรับรองและการดูแลบุคคลเหล่านี้ในสถานที่ปลอดภัยด้วย

ขั้นตอนมาตรฐานการปฏิบัติงาน (Standard Operating Procedure : SOP) หมายถึง วิธีการที่ได้กำหนดหรือจัดทำขึ้นเพื่อให้ผู้ทำหน้าที่เกี่ยวข้องปฏิบัติตามอย่างเป็นกิจวัตรในการทำงานอย่างใดอย่างหนึ่ง

ข่าวสาร (Intelligence) หมายถึง ข่าวสารที่เกี่ยวกับเหตุฉุกเฉินที่เกิดขึ้นเป็นองค์ประกอบที่สำคัญของการบัญชาการเหตุการณ์ เป็นภารกิจของส่วนแผนงานซึ่งมุ่งเน้นไปที่ข่าวสารในเหตุฉุกเฉิน

ขีดความสามารถ , ศักยภาพ (Capacity) หมายถึง ความสามารถที่จะกระทำการอย่างใดอย่างหนึ่ง หรือความสามารถที่อาจจะพัฒนาต่อไปให้เป็นประโยชน์มากขึ้น

คลังสำรองทรัพยากร (Stockpiling) หมายถึง วัสดุหรือเสบียงที่สะสมไว้เพื่อใช้ในเวลาคูณฉุกเฉิน หรือยามเกิด ภัยพิบัติ เช่น อุปกรณ์ปฐมพยาบาล อาหาร น้ำดื่ม ไฟฉาย ถูนอน เครื่องนุ่งห่ม เครื่องประกอบอาหาร

ความเปราะบาง (Vulnerability) หมายถึง ปัจจัยหรือสถานะใดๆ ที่ทำให้ชุมชนหรือสังคม ขาดความสามารถ ในการปกป้องตนเอง ทำให้ไม่สามารถรับมือกับสาธารณภัย หรือไม่สามารถฟื้นฟูได้อย่างรวดเร็วจากความเสียหายอันเกิดจากสาธาณภัย ปัจจัยเหล่านี้มีอยู่ในชุมชน หรือสังคมมานาน ก่อนเกิดสาธารณภัยและอาจเป็นปัจจัยที่ทำให้ผลกระทบของภัยมีความรุนแรงมากขึ้น

ความร่วมมือระหว่างภาครัฐและภาคเอกชน (Public-Private Partnership : PPP) หมายถึง การร่วมลงทุนระหว่างภาครัฐและภาคเอกชนในกิจการของรัฐ โดยมักเป็นการให้เอกชนร่วมลงทุนในโครงการพื้นฐาน หรือโครงการให้บริการสาธารณะในระยะยาวที่มุ่งเน้นการให้บริการที่มีประสิทธิภาพคุ้มค้ำกับต้นทุนมากกว่าภาครัฐจะดำเนินการเอง เป็นทางเลือกในการพัฒนาประเทศอย่างมีประสิทธิภาพ ซึ่งให้เอกชนมีส่วนร่วมในกิจกรรมต่าง ๆ เช่น การก่อสร้าง การดำเนินการบำรุงรักษา การจัดหาเงิน การให้บริการ ซึ่งเอกชนเป็นผู้บริหารจัดการความเสี่ยงของโครงการตามระยะเวลาและรายละเอียดของสัญญาที่กำหนดไว้

ความล่อแหลม (Exposure) หมายถึง การที่ผู้คน อาคารบ้านเรือน ทรัพย์สิน ระบบต่าง ๆ หรือองค์ประกอบใด ๆ มีที่ตั้งอยู่ในพื้นที่เสี่ยงภัยและอาจได้รับความเสียหาย

ความสูญเสีย (Loss) หมายถึง ความเปลี่ยนแปลงของการหมุนเวียนสินค้าและบริการ รวมถึงสภาพทางเศรษฐกิจซึ่งเป็นผลจากสาธารณภัย ความเปลี่ยนแปลงนี้เกิดขึ้นตั้งแต่ช่วงระยะเวลาที่เกิดสาธารณภัย จวบจนกระทั่งมีการซ่อมแซมหรือสร้างใหม่ของทรัพย์สินที่เสียหายและมีการฟื้นฟูทางเศรษฐกิจ อย่างสมบูรณ์ ในบางกรณีอาจใช้เวลาหลายปี

ความเสียหาย (Damage) หมายถึง ทรัพย์สินทางกายภาพ เช่น อาคารและส่วนประกอบ โครงสร้างพื้นฐาน สินค้าที่เก็บไว้ในคลัง และทรัพยากรธรรมชาติ ที่ถูกทำลายทั้งหมดหรือบางส่วน โดยความเสียหายอาจเกิดขึ้นระหว่างหรือภายหลังจากประสบเหตุการณ์ภัยในทันที ความเสียหายถูกวัดในเชิงกายภาพและคิดค้ำนวนด้วยมูลค่าทดแทนเป็นตัวเงิน

ผลกระทบ (Impact) หมายถึง ผลที่เกิดขึ้นหรืออาจเกิดขึ้นกับประชาชน สังคม เศรษฐกิจ และสิ่งแวดล้อมจากการเกิดเหตุการณ์ใดๆ

ผู้บัญชาการ (National Command) หมายถึง ผู้บัญชาการป้องกันและบรรเทาสาธารณภัยแห่งชาติ

ผู้บัญชาการเหตุการณ์ (Incident Commander) หมายถึง บุคคลที่มีหน้าที่รับผิดชอบการดำเนินกิจกรรมทั้งหมดที่เกี่ยวข้องกับเหตุฉุกเฉินที่เกิดขึ้น และรับผิดชอบการพัฒนากลยุทธ์ และยุทธวิธีและ การสั่งใช้และการจัดส่งทรัพยากร ผู้บัญชาการเหตุการณ์มีอำนาจหน้าที่และความรับผิดชอบโดยรวมต่อการปฏิบัติการตอบโต้เหตุฉุกเฉิน และรับผิดชอบการจัดการการปฏิบัติการตอบโต้เหตุฉุกเฉินในสถานที่เกิดเหตุทั้งหมด

ผู้อำนวยการ (Director) หมายถึง ผู้อำนวยการกลาง ผู้อำนวยการจังหวัด ผู้อำนวยการอำเภอ ผู้อำนวยการท้องถิ่น และผู้อำนวยการกรุงเทพมหานคร

แผนที่เสี่ยงภัย (Hazard Map) หมายถึง แผนที่แสดงพื้นที่ซึ่งมีความเสี่ยงต่อการเกิดภัย เช่น อุทกภัย สึนามิ ภูเขาไฟ ระเบิด เป็นผลของการประเมินความเป็นไปได้ ความถี่ของการเกิดภัย ตลอดจนความรุนแรงของภัยนั้นๆ

แผนเผชิญเหตุ (Incident Action Plan) หมายถึง แผนซึ่งจัดทำเป็นลายลักษณ์อักษรหรือสิ่งด้วยวาจา ซึ่งประกอบด้วยวัตถุประสงค์ทั่วไปที่สะท้อนหรือแสดงถึงกลยุทธ์ในภาพรวมสำหรับการจัดการเหตุฉุกเฉิน อาจรวมถึงการกำหนดทรัพยากรที่จะใช้ในการปฏิบัติงาน ภารกิจที่มอบหมาย และข้อมูลข่าวสารสำหรับจัดการเหตุฉุกเฉินระหว่างช่วงระยะเวลาการปฏิบัติการช่วงหนึ่งหรือหลายช่วง

ฟื้นเร็วทั่ว อย่างยั่งยืน (Resilience) หมายถึง ความสามารถของระบบ ชุมชน หรือสังคมที่มีความเสี่ยงต่อสาธารณภัย ในการเรียนรู้เกี่ยวกับสภาพความเสี่ยงภัยของตน รวมทั้งรู้จักวางมาตรการและปฏิบัติตัวเพื่อช่วยลดหรือถ่ายโอนความเสี่ยงดังกล่าวเพื่อลดโอกาสในการได้รับผลกระทบจากสาธารณภัย และ หากประสบกับสาธารณภัยก็สามารถฟื้นตัวจากผลของภัยได้ด้วยแนวทางและในระยะเวลาที่เหมาะสม หมายรวมถึงความสามารถของชุมชนในการดูแลรักษาโครงสร้างและกลไกพื้นฐานที่จำเป็นให้ปลอดภัยจากสาธารณภัยด้วย

ภัย (Hazard) หมายถึง เหตุการณ์ที่เกิดจากธรรมชาติหรือการกระทำของมนุษย์ที่อาจนำมา ซึ่งความสูญเสียต่อชีวิต ทรัพย์สิน ตลอดจนทำให้เกิดผลกระทบทางเศรษฐกิจสังคม และสิ่งแวดล้อม

ภาคประชาสังคม (Civil Society) หมายถึง หน่วยงานหรือองค์กรอิสระซึ่งไม่แสวงหาผลกำไรที่มีบทบาทในการดำเนินกิจกรรมเพื่อสาธารณะ มีเป้าหมายเพื่อก่อให้เกิดความเปลี่ยนแปลงที่ดีด้านสังคมและสิ่งแวดล้อม

ยุทธวิธี (Tactics) หมายถึง การใช้งานและการกำกับดูแลทรัพยากรที่ปฏิบัติการตอบโต้เหตุฉุกเฉินเพื่อให้บรรลุวัตถุประสงค์ที่กำหนดขึ้นด้วยกลยุทธ์

ระบบเตือนภัยล่วงหน้า (Early Warning System) หมายถึง ระบบที่มีศักยภาพในการประมวลผลข้อมูลและแจ้งเตือนตามช่วงระยะเวลา เพื่อให้บุคคล ชุมชน และหน่วยงานที่เสี่ยงต่อภัยมีเวลาเพียงพอในการเตรียมการและรับมือได้อย่างเหมาะสม เพื่อลดโอกาสการเกิดอันตรายและความสูญเสีย

ระบบบัญชาการเหตุการณ์ (Incident Command System : ICS) หมายถึง แนวทางในการบริหารจัดการเหตุการณ์ที่เกี่ยวข้องกับภัยทุกประเภทอย่างมีมาตรฐานในพื้นที่เกิดเหตุ ตั้งแต่เหตุฉุกเฉินขนาดเล็กไปจนถึงเหตุฉุกเฉินที่มีความซับซ้อน โดยผู้ปฏิบัติงานในบทบาทหน้าที่ต่าง ๆ จากหน่วยงานที่เกี่ยวข้องสามารถดำเนินการร่วมกันได้ภายใต้การบัญชาการแบบรวมศูนย์ (unified command) โดยปกติมีการจัดโครงสร้างระบบเพื่อการทำงานใน ๕ สายงานหลัก คือ ส่วนบัญชาการ (command) ส่วนปฏิบัติการ (operation) ส่วนแผนงาน (planning) ส่วนสนับสนุนกำลังบำรุงหรือโลจิสติกส์ (logistics) และส่วนการเงิน/การบริหารจัดการ (finance/administration) ซึ่งมีความยืดหยุ่นในการปรับลดหรือขยายส่วนงานที่อาจจำเป็นหรือไม่จำเป็นต้องใช้งาน ขึ้นอยู่กับลักษณะของเหตุการณ์นั้น ๆ

ศูนย์บัญชาการเหตุการณ์ (Incident Command Post) หมายถึง สถานที่ที่จัดตั้งขึ้นในพื้นที่เพื่อใช้ในการดำเนินภารกิจหลัก ศูนย์บัญชาการอาจจะตั้งอยู่รวมกันกับฐานที่ตั้งหรือสถานที่อื่น ๆ ที่จัดตั้งขึ้นเพื่อวัตถุประสงค์ในการจัดการเหตุฉุกเฉิน

ศูนย์ปฏิบัติการฉุกเฉิน (Emergency Operations Center) หมายถึง สถานที่ที่ใช้ประสานงาน ด้านข้อมูลข่าวสารและทรัพยากรเพื่อสนับสนุนการดำเนินกิจกรรมการจัดการเหตุฉุกเฉิน (การปฏิบัติการในสถานที่เกิดเหตุ) ศูนย์ปฏิบัติการฉุกเฉินอาจเป็นสถานที่ชั่วคราวหรืออาจเป็นสถานที่ศูนย์กลางหรือสถานที่มั่นคงถาวรกว่า หรืออาจจัดตั้งในองค์กรในระดับสูงกว่า หรืออาจจัดตามภารกิจหลักแต่ละด้าน หรือ จัดตามขอบเขตอำนาจหน้าที่และพื้นที่รับผิดชอบ

ศูนย์ประสานข้อมูลร่วม (Join Information Center : JIC) หมายถึง สถานที่ที่จัดตั้งขึ้นเพื่อทำหน้าที่ประสานข้อมูลข่าวสารสาธารณะที่เกี่ยวข้องกับการดำเนินกิจกรรมการจัดการเหตุฉุกเฉิน ศูนย์ประสานข้อมูลร่วมเป็นจุดกลางของการติดต่อสำหรับสื่อข่าวทุกประเภท

ศูนย์พักพิงชั่วคราว (Shelter) หมายถึง สถานที่เพื่อให้ผู้ประสบภัยใช้อาศัยเมื่อไม่สามารถเข้าถึง ที่อยู่อาศัยตามปกติได้ อาจเป็นสถานที่ที่สร้างจากวัสดุชั่วคราว เช่น เต็นท์ บ้านจากวัสดุสังเคราะห์ ที่พักอาศัยชั่วคราวชนิดอื่นหรือในสถานการณ์ใดสถานการณ์หนึ่ง อาจเป็นส่วนหนึ่งของนโยบาย หรือเป็นเอกสาร ที่จัดทำต่างหากโดยมีรายละเอียดด้านบุคลากร สถานที่ ระยะเวลา และแนวทางในการปฏิบัติอย่างชัดเจน

หน่วยสนับสนุน (Supporting Agency) หมายถึง หน่วยงานที่ให้การสนับสนุน และ/หรือให้ความช่วยเหลือด้านทรัพยากรแก่หน่วยงานอื่นๆ

องค์กรปฏิบัติการจัดการในภาวะฉุกเฉิน (Emergency Operation Centre : EOC) หมายถึง สถานที่ที่มีเครื่องมืออุปกรณ์พร้อม เป็นศูนย์กลางเพื่ออำนวยความสะดวกและประสานการปฏิบัติหน้าที่ในห้วงเวลาของการเผชิญเหตุการณ์ภัยพิบัติ มีวัตถุประสงค์เพื่อเป็นศูนย์สั่งการ ให้นำนโยบายปฏิบัติการ และอำนวยความสะดวกด้านการประสานงานสำหรับผู้บริหารและเจ้าหน้าที่ เพื่อให้การเผชิญเหตุฉุกเฉิน มีประสิทธิภาพ

เอกภาพในการบัญชาการ (Unity of Command) หมายถึง หลักการของระบบการบัญชาการเหตุการณ์ที่กำหนดให้แต่ละบุคคลที่ทำหน้าที่ตอบโต้เหตุฉุกเฉินจะได้รับการมอบหมายให้อยู่ภายใต้ ผู้ควบคุมดูแลเพียงหนึ่งคนเท่านั้น

.....

ตัวอย่างลักษณะภัย

พระราชบัญญัติป้องกันและบรรเทาสาธารณภัย พ.ศ. ๒๕๕๐ ให้ความหมายคำว่า “สาธารณภัย” หมายถึง อัคคีภัย วาตภัย อุทกภัย ภัยแล้ง โรคระบาดในมนุษย์ โรคระบาดสัตว์ โรคระบาดสัตว์น้ำ การระบาดของศัตรูพืช ตลอดจนภัยอื่น ๆ อันมีผลกระทบต่อสาธารณสุข ไม่ว่าจะเกิดจากธรรมชาติ มีผู้กระทำให้เกิดขึ้น อุบัติเหตุ หรือเหตุอื่นใด ซึ่งก่อให้เกิดอันตรายแก่ชีวิตร่างกายของประชาชน หรือการเสียหายแก่ทรัพย์สินของประชาชนหรือของรัฐ และให้หมายความรวมถึงภัยทางอากาศและก่อวินาศกรรมด้วย

๑. ภัยจากอุทกภัยและดินโคลนถล่ม

๑.๑ อุทกภัย หมายถึง เหตุการณ์ที่มีน้ำท่วมพื้นดินสูงกว่าระดับปกติ ซึ่งมีสาเหตุจากปริมาณน้ำฝนมากจนทำให้ปริมาณน้ำส่วนเกินมาเติมปริมาณน้ำผิวดินที่มีอยู่ตามสภาพปกติ จนเกินขีดความสามารถระบายน้ำของแม่น้ำ ลำคลอง และยังมีสาเหตุมาจากการกระทำของมนุษย์ โดนการปิดกั้นการไหลของน้ำตามธรรมชาติ ทั้งเจตนาและไม่เจตนา จนเป็นอันตรายต่อชีวิต ทรัพย์สินของประชาชนและสิ่งแวดล้อม สามารถจำแนกตามลักษณะการเกิดได้ดังนี้

๑) น้ำท่วมขัง/น้ำล้นตลิ่ง (Inundation/Over bank flow) หมายถึง สภาวะน้ำท่วมหรือสภาวะน้ำล้นตลิ่งที่ขึ้นเนื่องจากระบบระบายน้ำไม่มีประสิทธิภาพ มีลักษณะค่อยเป็นค่อยไป อันเป็นผลจากการเกิดฝนตกหนัก ณ บริเวณนั้น ๆ ติดต่อกันเป็นเวลาหลายวัน มักเกิดขึ้นในบริเวณที่ราบลุ่มริมแม่น้ำและบริเวณชุมชนเมืองใหญ่ ๆ น้ำท่วมขังส่วนใหญ่จะเกิดบริเวณท้ายน้ำและแผ่เป็นบริเวณกว้างเนื่องจากไม่สามารถระบายน้ำได้ทัน

๒) น้ำท่วมฉับพลัน (Flash Flood) หมายถึง สภาวะน้ำท่วมที่เกิดขึ้นอย่างฉับพลันในพื้นที่เนื่องจากฝนตกหนักในพื้นที่ที่มีความชันมาก และมีคุณสมบัติในการกักเก็บน้ำหรือต้านน้ำน้อยหรืออาจเกิดจากสาเหตุอื่น ๆ เช่น เขื่อนหรืออ่างเก็บน้ำพังทลายน้ำท่วม ฉับพลัน มักเกิดขึ้นจากฝนตกหนัก และมักเกิดขึ้นในบริเวณที่ราบระหว่างหุบเขา ซึ่งอาจจะไม่มีฝนตกหนักในบริเวณนั้นมาก่อนเลย แต่มีฝนตกหนักมากบริเวณต้นน้ำที่อยู่ห่างออกไปการเกิดน้ำท่วมฉับพลันมีความรุนแรงและเคลื่อนที่ด้วยความเร็วมาก โอกาสที่จะป้องกันและหลบหนีจึงมีน้อย

๑.๒ ดินถล่มหรือโคลนถล่ม (Landslide or Mud/Debris Flow) หมายถึง ปรากฏการณ์ที่มวลดินหรือหินไหลเคลื่อนลงจากที่สูงสู่ที่ต่ำกว่าภายใต้อิทธิพลแรงโน้มถ่วงของโลก และการมีน้ำเป็นตัวกลาง ทำให้มวลวัสดุเกิดความไม่เสถียรภาพ อัตราการไหลเคลื่อนดังกล่าวข้างต้นอาจช้าหรือเร็วขึ้นกับประเภทของวัสดุ ความลาดชัน สภาพสิ่งแวดล้อม และปริมาณน้ำฝนในบางกรณีแผ่นดินถล่มอาจเกิดจากแผ่นดินไหวหรือภูเขาไฟระเบิด การเคลื่อนตัวของวัสดุดังกล่าวอาจพัดพาต้นไม้ บ้านเรือน รถยนต์ สิ่งปลูกสร้างอื่น ๆ ขำรุด หรือพังทลาย และอาจทำให้ช่องเปิดของสะพานและแม่น้ำลำคลองอุดตันจนเป็นสาเหตุให้เกิดอุทกภัยขึ้นได้ในเส้นการเคลื่อนตัว ปรากฏการณ์ดังกล่าวเป็นอันตรายต่อชีวิต ทรัพย์สินของประชาชนและสิ่งแวดล้อม

๒. ภัยจากวาตภัย

๒.๑ พายุหมุนเขตร้อน (Tropical Cyclone) หมายถึง พายุหมุนที่เกิดขึ้นในน่านน้ำเขตร้อน มีความกดอากาศที่ศูนย์กลางของพายุต่ำมาก และมีลมพัดเวียนเป็นรูปก้นหอยเข้าหาศูนย์กลางของพายุในชั้นบรรยากาศระดับล่างแบบทวนเข็มนาฬิกา โดยสามารถแบ่งชนิดของพายุตามความรุนแรงของลมที่พัดเวียนเข้าหาศูนย์กลางเป็น ๓ ระดับ คือ

(๑) พายุดีเปรสชัน มีความเร็วลมสูงสุดใกล้ศูนย์กลางไม่ถึง ๖๓ กิโลเมตรต่อชั่วโมง

(๒) พายุโซนร้อนหรือพายุไซโคลน มีความเร็วลมสูงสุดใกล้ศูนย์กลาง ๖๓-๑๑๗ กิโลเมตร ต่อ

ชั่วโมง

(๓) พายุไต้ฝุ่นหรือพายุไซโคลนกำลังแรง เป็นพายุที่มีความแรงลมสูงสุดใกล้ศูนย์กลางมากกว่า ๑๑๗ กิโลเมตรต่อชั่วโมง ส่วนชื่อพายุแตกต่างกันนั้น ขึ้นอยู่กับแหล่งที่เกิดพายุ กล่าวคือ ในมหาสมุทรแปซิฟิกเหนือด้านตะวันออกรวมทั้งทะเลจีนใต้จะเรียก พายุไซร่อนและไต้ฝุ่น ส่วนในมหาสมุทรอินเดียเหนือรวมทั้งอ่าวเบงกอลและทะเลอันดามันจะเรียก พายุไซโคลน พายุเหล่านี้ทำให้เกิดสาธารณภัยได้หลายประเภทพร้อมกัน ทั้งวาตภัย อุทกภัย และคลื่นพายุซัดฝั่ง ลมที่พัดแรงเป็นอันตรายต่อชีวิตและทำลายล้างทรัพย์สินตามแนวเส้นทางเดินของพายุและพื้นที่ใกล้เคียง ลมแรงดังกล่าวยังก่อให้เกิดคลื่นลมในทะเลที่มีความสูงเป็นอันตรายต่อการเดินเรือ และถ้าพายุที่มีความแรงลมมากกว่า ๑๐๐ กิโลเมตรต่อชั่วโมง จะมีโอกาสสูงที่จะก่อให้เกิดคลื่นพายุซัดฝั่ง ที่เป็นอันตรายต่อชีวิตและกิจกรรมที่ตั้งอยู่ที่ราบตามแนวชายฝั่งทะเลได้

๒.๒ ภัยจากพายุหมุนเขตร้อน หมายถึง ความเสียหายของอาคารบ้านเมืองต้นไม้และสิ่งก่อสร้างต่าง ๆ ที่เกิดขึ้นเป็นบริเวณกว้างจากความรุนแรงของลมที่พัดเวียนเข้าหาศูนย์กลางของพายุภัยดังกล่าวขึ้นตามแนวเส้นทางเดินของพายุ โดยปกติจะมีความกว้าง ๕๐-๑๐๐ ขึ้นอยู่กับขนาดและความแรงของพายุแต่ละลูก โดยความเสียหายจะมีมากที่สุดบริเวณใกล้แนวศูนย์กลางที่พายุเคลื่อนผ่าน

๒.๓ ภัยจากคลื่นพายุซัดฝั่ง (Storm Surge) หมายถึง ปรากฏการณ์ที่เกิดขึ้นพร้อมกับพายุหมุนเขตร้อนที่มีความแรงลมมากกว่า ๑๐๐ กิโลเมตร ระดับน้ำที่สูงขึ้นจากความกดอากาศที่ลดต่ำลงบริเวณใกล้ศูนย์กลางของพายุพร้อมกับคลื่นลมแรงพัดเข้าหาฝั่ง ก่อให้เกิดความเสียหายต่อพื้นที่ราบชายฝั่งทะเลใกล้ศูนย์กลางของพายุ สภาพภูมิประเทศและขนาดของชุมชน

๒.๔ ภัยจากพายุฤดูร้อน หมายถึง ภัยที่เกิดจากลมกรรโชกแรง พายุ ฝนฟ้าคะนอง หรือลูกเห็บมักเกิดในระยะเวลาล้าน ๆ ๑๐-๑๕ นาที ในช่วงการเปลี่ยนฤดูจากฤดูหนาวไปสู่ฤดูร้อนและช่วงก่อนเริ่มต้นฤดูฝน ก่อให้เกิดความเสียหายของอาคารบ้านเรือน ต้นไม้ และสิ่งก่อสร้างต่างๆ ที่เกิดขึ้นเป็นบริเวณแคบๆ

๒.๕ ภัยจากลูกเห็บ หมายถึง ภัยที่เกิดจากก้อนน้ำลักษณะเหมือนน้ำแข็งรูปร่างไม่แน่นอนเกิดจากละอองหยาดฝนซึ่งเย็นแบบยิ่งยวดในเมฆฝน (ยังอยู่ในสภาพของเหลวที่อุณหภูมิต่ำกว่าจุดเยือกแข็ง) ปะทะกับวัตถุแข็ง เช่น ผงฝุ่น หรือก้อนลูกเห็บที่เกาะอยู่ก่อนแล้ว จนเกิดการแข็งตัวเกาะรอบวัตถุนั้นๆ และกลายเป็นก้อนลูกเห็บ ซึ่งมักเกิดขึ้นพร้อมกับพายุฤดูร้อน

๓. ภัยจากอัคคีภัย

อัคคีภัย หมายถึง ภัยอันตรายอันเกิดจากไฟที่ขาดการควบคุม ทำให้เกิดการติดต่อกลุกลามไปตามบริเวณที่มีเชื้อเพลิงเกิดลุกไหม้ต่อเนื่อง สภาพของไฟจะรุนแรงมากขึ้น ถ้าการลุกไหม้ที่มีเชื้อเพลิงหนุนเนื่องหรือมีไอของเชื้อเพลิงถูกขับออกมาความร้อนก็จะมากยิ่งขึ้น

๔. ภัยแล้ง

ภัยแล้ง หมายถึง ภัยที่เกิดจากความแห้งแล้งของลมฟ้าอากาศ อันเกิดจากที่มีปริมาณน้ำฝนน้อยหรือฝนไม่ตกเป็นระยะเวลานานและครอบคลุมพื้นที่เป็นบริเวณกว้าง ทำให้เกิดการขาดแคลนน้ำดื่ม น้ำใช้พืชพันธุ์ไม้ต่างๆ ขาดน้ำไม่สามารถเจริญเติบโตตามปกติ เกิดความเสียหายและส่งผลกระทบต่อประชาชนโดยภัยแล้งเกิดจากสาเหตุ ดังนี้

(๑) **ฝนแล้ง** หมายถึง สภาวะที่มีฝนน้อยหรือไม่มีฝนเลยในช่วงเวลาหนึ่ง ซึ่งตามปกติจะต้องมีฝน (สภาวะที่ปริมาณฝนตกน้อยกว่าปกติหรือไม่ตกต้องตามฤดูกาล) โดยขึ้นอยู่กับสถานที่และฤดูกาล ณ ที่นั้นๆ

(๒) **ฝนทิ้งช่วง** หมายถึง ช่วงที่มีปริมาณฝนตกไม่ถึงวันละ ๑ มิลลิเมตร ติดต่อกันเกิน ๑๕ วัน ในฤดูฝน เดือนที่มีโอกาสเกิดฝนทิ้งช่วงสูงคือเดือนมิถุนายนและกรกฎาคม

๕. ภัยจากโรคระบาดมนุษย์

ภัยจากโรคระบาดมนุษย์ หมายถึง ภัยจากโรคซึ่งปรากฏขึ้นในประชากรกลุ่มหนึ่ง ในระยะเวลาหนึ่ง ในอัตราที่สูงขึ้นมากกว่าที่คาดไว้ โดยเปรียบเทียบกับประวัติการเกิดโรคในอดีต โรคนั้นอาจเป็นโรคติดต่อทางสัมผัสหรือไม่ก็ได้ ส่งผลต่อชีวิตความเป็นอยู่ของประชาชน ในพื้นที่ที่เกิดโรคระบาดและพื้นที่ใกล้เคียง

๖. ภัยจากโรคระบาดสัตว์

ภัยจากโรคระบาดสัตว์ หมายถึง ภัยที่เกิดจากโรคซึ่งปรากฏขึ้นในประชากรสัตว์เลี้ยงหรือสัตว์ป่า โดยเป็นโรคติดต่อทั้งในสัตว์ชนิดเดียวกัน ต่างชนิดกัน รวมถึงการติดต่อมาสู่คน ในระยะเวลาหนึ่ง ในอัตราที่สูงขึ้นมากกว่าที่คาดการณ์ไว้ โดยเทียบกับประวัติการเกิดโรคในอดีต สร้างความเสียหายต่อเศรษฐกิจและสุขภาพของประชาชน

๗. ภัยจากโรคระบาดสัตว์น้ำ

ภัยจากโรคระบาดสัตว์น้ำ หมายถึง ภัยที่เกิดจากโรคซึ่งปรากฏขึ้นในประชากรสัตว์น้ำ โดยเป็นโรคติดต่อทั้งในสัตว์น้ำชนิดเดียวกัน ต่างชนิดกัน รวมถึงการติดต่อมาสู่คน ในระยะเวลาหนึ่ง ในอัตราที่สูงขึ้นมากกว่าที่คาดการณ์ไว้ โดยเทียบกับประวัติการเกิดโรคในอดีต สร้างความเสียหายต่อเศรษฐกิจและสุขภาพของประชาชน

๘. ภัยจากการระบาดของศัตรูพืช

ภัยจากการระบาดของศัตรูพืช หมายถึง ภัยที่เกิดจากสิ่งซึ่งเป็นอันตรายแก่พืช เช่น เชื้อโรค พืชแมลง สัตว์ หรือพืชที่อาจก่อให้เกิดความเสียหายแก่พืช ส่งผลให้ส่วนใดของพืช เช่น ต้น ตา ตอ แขนง หน่อ กิ่ง ใบ ราก เหง้า หัว ดอก ผล เมล็ด เชื้อ และสปอร์ของเห็ด ไม่ว่าจะที่ยังทำพันธุ์ได้หรือตายแล้ว และให้ความหมายรวมถึงตัวห้ำ ตัวเบียน ตัวไหม ไขไหม ผึ้ง รังผึ้ง และจุลินทรีย์ จนส่งผลกระทบต่อเศรษฐกิจ สังคม และประชาชน

๙. ภัยจากการคมนาคม

ภัยจากการคมนาคม หมายถึง ภัยจากอุบัติเหตุจากการจราจรทางบก ทางน้ำ และทางอากาศภัยจากระบบขนส่งมวลชนขนาดใหญ่ ภัยจากระบบการขนส่งสารเคมีและวัตถุอันตราย และภัยจากการรั่วไหลของน้ำมันและวัตถุอันตรายในแหล่งน้ำ รวมถึงการเททิ้งน้ำมันหรือของเสียในแม่น้ำหรือทะเล

๑๐. ภัยจากไฟฟ้าและหมอกควัน

ภัยจากไฟฟ้าและหมอกควัน หมายถึง ภัยที่เกิดจากไฟฟ้าไม่ว่าจะจากสาเหตุใดก็ตามเกิดขึ้นในป่าธรรมชาติหรือส่วนป่าก็ตาม แล้วลุกลามไปได้โดยอิสระปราศจากการควบคุม ตลอดจนเป็นผลให้ฝุ่น ควัน และอนุภาคแขวนลอยในอากาศ รวมตัวกันในสภาวะที่อากาศปิด เกิดอันตรายต่อทรัพย์สินและสุขภาพของประชาชน

๑๑. ภัยจากแผ่นดินไหวและอาคารถล่ม

๑๑.๑ ภัยจากแผ่นดินไหว หมายถึง ภัยธรรมชาติซึ่งเกิดจากการปลดปล่อยพลังงานใต้พิภพ ทำให้เกิดการสั่นสะเทือนของแผ่นดิน การสั่นสะเทือนนี้อาจมีระดับความรุนแรงขั้นต่ำที่ไม่ก่อให้เกิดความเสียหายใดๆ แต่บางครั้งก็อาจมีระดับความรุนแรงในพื้นที่เป็นอันตรายจนก่อให้เกิดความเสียหายอย่างใหญ่หลวงได้

๑๑.๒ ภัยจากแผ่นดินไหวและอาคารถล่ม หมายถึง ภัยที่เกิดจากอาคารหรือสิ่งปลูกสร้าง ได้แก่ ตึก บ้าน โรงเรือน ร้าน แพ คลังสินค้า สำนักงาน ที่ได้รับความเสียหายจากการโยกไหวตัวรุนแรงของแผ่นดิน ซึ่งเป็นผลมาจากแผ่นดินไหวและก่อให้เกิดความเสียหายหรือพังทลายลงมาได้

๑๒. ภัยสึนามิ

ภัยจากสึนามิ หมายถึง ภัยที่เกิดจากคลื่นยักษ์ คำว่า สึนามิ เป็นภาษาญี่ปุ่น แปลว่า คลื่นทำเรือสามารถแบ่งได้เป็น ๒ ประเภท ประเภทแรก คือ คลื่นสึนามิเฉพาะแห่ง (local Tsunami) มักจะเกิดใกล้ๆ ชายฝั่งและเคลื่อนเข้าถล่มชายฝั่งอย่างทันทีทันใด และประเภทที่สอง คือ คลื่นสึนามิที่เดินทางข้ามทวีป (Distance Tsunami) มักจะเกิดจากแผ่นดินไหวที่ค่อนข้างรุนแรงและสามารถเคลื่อนตัวข้ามทวีป ไปยังชายฝั่งที่อยู่ห่างไกลหลายหมื่นกิโลเมตร สาเหตุของการเกิดสึนามิ มีหลายสาเหตุ เช่น แผ่นดินไหว ภูเขาไฟระเบิด ดินถล่ม และอุกกาบาตตกลงสู่มหาสมุทร โดยภัยจากสึนามิก่อให้เกิดความเสียหายทั้งต่อชีวิตประชาชนและสิ่งปลูกสร้างตลอดแนวพื้นที่ราบชายฝั่ง

๑๓. ภัยทางอากาศ

ภัยทางอากาศ หมายถึง ภัยอันเกิดจากการโจมตีทางอากาศ โดยอากาศยาน อากาศยานนำวิถี ซีปนาวุธ หรือสิ่งอื่นใด ๆ ที่สามารถเคลื่อนที่หรือทรงตัวบนอากาศ และการโจมตีดังกล่าวส่งผลกระทบต่อชีวิตและทรัพย์สินของประชาชน

๑๔. ภัยจากการก่อวินาศกรรม

๑๔.๑ ภัยจากการก่อวินาศกรรม หมายถึง ภัยที่เกิดจากการกระทำใดๆ อันเป็นการมุ่งทำลายทรัพย์สินของประชาชนหรือของรัฐ หรือสิ่งที่เป็นสาธารณูปโภค หรือการรบกวน ขัดขวาง หน่วงเหนี่ยว ระบบการปฏิบัติงานใดๆ ตลอดจนการประทุษร้ายต่อตัวบุคคลอันเป็นการก่อให้เกิดความปั่นป่วนทางการเมือง เศรษฐกิจ และสังคม โดยมุ่งหมายที่จะก่อให้เกิดความเสียหายต่อความมั่นคงของรัฐ

๑๔.๒ ภัยจากการก่อการร้าย หมายถึง ภัยจากการกระทำใดๆ ที่สร้างความเสียหายปั่นป่วนให้ประชาชนเกิดความหวาดกลัว หรือเพื่อขู่เข็ญหรือบีบบังคับรัฐบาล หรือองค์การระหว่างประเทศให้กระทำหรือละเว้นการกระทำการอย่างใดอันก่อให้เกิดความเสียหายต่อชีวิตและทรัพย์สินที่สำคัญ

๑๔.๓ ภัยจากการก่อการร้ายสากล หมายถึง ภัยที่เกิดจากการปฏิบัติการของบุคคล หรือกลุ่มบุคคลที่มุ่งหวังผลตามเงื่อนไขข้อเรียกร้องทางการเมือง เศรษฐกิจ และสังคม ซึ่งส่วนใหญ่จะปฏิบัติการล่วงล้ำเขตแดน หรือเกี่ยวพันกับชาติอื่น การกระทำนั้นอาจเป็นไปโดยเอกเทศ ปราศจากการสนับสนุนจากรัฐใดๆ หรือมีรัฐใดรัฐหนึ่งสนับสนุนหรือรู้เห็นก็ได้ เมื่อเกิดขึ้นย่อมมีผลกระทบโดยตรง ต่อผลประโยชน์ของชาติ พันธกรณีระหว่างประเทศ นโยบายของชาติทั้งด้านการเมืองและการป้องกันประเทศ การเศรษฐกิจและสังคม จิตวิทยา ชื่อเสียงและเกียรติภูมิของชาติ

ภาคผนวก ข บัญชียานพาหนะ เครื่องจักรกลและเครื่องมืออุปกรณ์สาธารณภัย

ลำดับที่	อุปกรณ์ เครื่องมือ เครื่องใช้	จำนวน	หน่วยงาน	หัวหน้าหน่วยงาน	หมายเลขโทรศัพท์
๑	ชุดดับเพลิงในอาคาร	๑๐	ศูนย์ ปภ.เขต ๑๘ ภูเก็ต	ผอ.ศูนย์ป้องกันและบรรเทา	๐-๗๖๒๑-๙๕๓๒
๒	ชุดดับเพลิงนอกอาคาร	๑๐		สาธารณภัยเขต ๑๘ ภูเก็ต	
๓	ถังอากาศ SCBA	๖			
๔	เครื่องอัดถังอากาศ SCBA	๑			
๕	หน้ากากกันสารพิษ/แก๊ซพิษ	๔			
๖	เครื่องสูบน้ำติดตั้งเทอร์เลอร์	๑๖			
๗	เครื่องสูบน้ำ ขนาดท่อส่ง ๔ นิ้ว - ๗ นิ้ว	๑			
๘	เครื่องสูบน้ำ ขนาดท่อส่งไม่เกิน ๔ นิ้ว	๘			
๙	เครื่องมือสื่อสาร(ชนิดประจำที่)	๔			
๑๐	เครื่องมือสื่อสาร(ชนิดมือถือ)	๘๐			
๑๑	เครื่องยนต์กำเนิดไฟฟ้าชนิดเคลื่อนที่	๓๐			
๑๒	โคมไฟส่องสว่างพร้อมเครื่องปั่นไฟ	๑			
๑๓	เต็นท์สนาม	๖๐			
๑๔	เครื่องเลื่อยยนต์	๕			
๑๕	เครื่องตัดคอนกรีต	๒			
๑๖	สะพานแบบลิ้น	๑			
๑๗	เครื่องยนต์เรือ	๒๘			

ข้อมูล ณ เดือนมกราคม ๒๕๖๓

ภาคผนวก ข บัญชียานพาหนะ เครื่องจักรกลและเครื่องมืออุปกรณ์สาธารณภัย

ลำดับที่	อุปกรณ์ เครื่องมือ เครื่องใช้	จำนวน	หน่วยงาน	หัวหน้าหน่วยงาน	หมายเลขโทรศัพท์
			การทำอากาศยานภูเก็ต		
๑	ชุดดับเพลิงในอาคาร	๒๐	ฝ่ายดับเพลิงและกู้ภัยทำอากาศยานภูเก็ต	นายจรูญ นาคทองแก้ว	๐-๗๖๓๕-๑๑๕๐/๐๘๙-๙๗๗-๔๐๒๖
๒	เครื่องอัดถังอากาศ SCBA	๒	ฝ่ายดับเพลิงและกู้ภัยทำอากาศยานภูเก็ต	นายจรูญ นาคทองแก้ว	๐-๗๖๓๕-๑๑๕๐/๐๘๙-๙๗๗-๔๐๒๖
๓	ถังอากาศ SCBA	๒๗	ฝ่ายดับเพลิงและกู้ภัยทำอากาศยานภูเก็ต	นายจรูญ นาคทองแก้ว	๐-๗๖๓๕-๑๑๕๐/๐๘๙-๙๗๗-๔๐๒๖
๔	หน้ากากกันสารพิษ/แก๊ซพิษ	๑๗	ฝ่ายดับเพลิงและกู้ภัยทำอากาศยานภูเก็ต	นายจรูญ นาคทองแก้ว	๐-๗๖๓๕-๑๑๕๐/๐๘๙-๙๗๗-๔๐๒๖
๕	เครื่องสูบน้ำขนาด ๑๑ w แบบหอยโข่ง	๑	ฝ่ายดับเพลิงและกู้ภัยทำอากาศยานภูเก็ต	นายจรูญ นาคทองแก้ว	๐-๗๖๓๕-๑๑๕๐/๐๘๙-๙๗๗-๔๐๒๖
๖	เครื่องมือสื่อสาร(ชนิดประจำที่)	๒๐	ส่วนอุปกรณ์สื่อสารและคอมพิวเตอร์	นายพยนต์ หว่างไพรี	๐-๗๖๓๕-๑๖๗๐/๐๘๑-๘๙๑-๙๘๕๖
๗	เครื่องมือสื่อสาร(ชนิดมือถือ)	๑๖๙	ส่วนอุปกรณ์สื่อสารและคอมพิวเตอร์	นายพยนต์ หว่างไพรี	๐-๗๖๓๕-๑๖๗๐/๐๘๑-๘๙๑-๙๘๕๖
๘	เครื่องยนต์กำเนิดไฟฟ้าแสงสว่าง	๑	ส่วนไฟฟ้าและเครื่องกล	นายชยพล ปาเซนทร์	๐-๗๖๓๕-๒๓๗๙/๐๘๑-๗๐๐-๖๒๗๑
๙	เครื่องยนต์กำเนิดไฟฟ้าชนิดเคลื่อนที่	๑	ส่วนไฟฟ้าและเครื่องกล	นายชยพล ปาเซนทร์	๐-๗๖๓๕-๒๓๗๙/๐๘๑-๗๐๐-๖๒๗๑
๑๐	เครื่องเลื่อยยนต์	๑	ฝ่ายดับเพลิงและกู้ภัยทำอากาศยานภูเก็ต	นายจรูญ นาคทองแก้ว	๐-๗๖๓๕-๑๑๕๐/๐๘๙-๙๗๗-๔๐๒๖

ข้อมูล ณ เดือนมกราคม ๒๕๖๓

ภาคผนวก ข บัญชียานพาหนะ เครื่องจักรกลและเครื่องมืออุปกรณ์สาธารณภัย

ลำดับที่	อุปกรณ์ เครื่องมือ เครื่องใช้	จำนวน	หน่วยงาน	หัวหน้าหน่วยงาน	หมายเลขโทรศัพท์
			การทำอากาศยานภูเก็ต		
๑๑	อุปกรณ์กู้ภัยทางทะเล				
	๑๑.๑ เชือกช่วยชีวิต (Life line)	๑๒	ฝ่ายดับเพลิงและกู้ภัยทำอากาศยานภูเก็ต	นายจรูญ นาคทองแก้ว	๐-๗๖๓๕-๑๑๕๐/๐๘๙-๙๗๗-๔๐๒๖
	๑๑.๒ ห่วงช่วยชีวิต (Ring buoy)	๓๖	ฝ่ายดับเพลิงและกู้ภัยทำอากาศยานภูเก็ต	นายจรูญ นาคทองแก้ว	๐-๗๖๓๕-๑๑๕๐/๐๘๙-๙๗๗-๔๐๒๖
	๑๑.๓ ห่วงช่วยชีวิต (Ring buoy)พลาสติก	๒๒	ฝ่ายดับเพลิงและกู้ภัยทำอากาศยานภูเก็ต	นายจรูญ นาคทองแก้ว	๐-๗๖๓๕-๑๑๕๐/๐๘๙-๙๗๗-๔๐๒๖
	๑๑.๔ ท่อนช่วยชีวิต (Life tube) สีส้ม	๑๖	ฝ่ายดับเพลิงและกู้ภัยทำอากาศยานภูเก็ต	นายจรูญ นาคทองแก้ว	๐-๗๖๓๕-๑๑๕๐/๐๘๙-๙๗๗-๔๐๒๖
	๑๑.๕ ท่อนช่วยชีวิต (Life tube) สีแดง	๑๕	ฝ่ายดับเพลิงและกู้ภัยทำอากาศยานภูเก็ต	นายจรูญ นาคทองแก้ว	๐-๗๖๓๕-๑๑๕๐/๐๘๙-๙๗๗-๔๐๒๖
	๑๑.๖ เสื้อชูชีพ Co๒ (Life jacket Co๒)	๖๑	ฝ่ายดับเพลิงและกู้ภัยทำอากาศยานภูเก็ต	นายจรูญ นาคทองแก้ว	๐-๗๖๓๕-๑๑๕๐/๐๘๙-๙๗๗-๔๐๒๖
	๑๑.๗ บูท (Boot M,L)	๑๑	ฝ่ายดับเพลิงและกู้ภัยทำอากาศยานภูเก็ต	นายจรูญ นาคทองแก้ว	๐-๗๖๓๕-๑๑๕๐/๐๘๙-๙๗๗-๔๐๒๖
	๑๑.๘ ตีนกบว่ายน้ำ (Fin)	๑๑	ฝ่ายดับเพลิงและกู้ภัยทำอากาศยานภูเก็ต	นายจรูญ นาคทองแก้ว	๐-๗๖๓๕-๑๑๕๐/๐๘๙-๙๗๗-๔๐๒๖
	๑๑.๙ หน้ากากดำน้ำและท่อช่วยหายใจ	๗	ฝ่ายดับเพลิงและกู้ภัยทำอากาศยานภูเก็ต	นายจรูญ นาคทองแก้ว	๐-๗๖๓๕-๑๑๕๐/๐๘๙-๙๗๗-๔๐๒๖
	๑๑.๑๐ มีดดำน้ำ (Dive Knife)	๑๒	ฝ่ายดับเพลิงและกู้ภัยทำอากาศยานภูเก็ต	นายจรูญ นาคทองแก้ว	๐-๗๖๓๕-๑๑๕๐/๐๘๙-๙๗๗-๔๐๒๖
	๑๑.๑๑ แผ่นจذبใต้น้ำ	๑๒	ฝ่ายดับเพลิงและกู้ภัยทำอากาศยานภูเก็ต	นายจรูญ นาคทองแก้ว	๐-๗๖๓๕-๑๑๕๐/๐๘๙-๙๗๗-๔๐๒๖
๑๒	เครื่องตัดคอนกรีต	๑	ส่วนสนามบินและอาคารทำอากาศยานภูเก็ต	นายธรงค์ศักดิ์ วัฒนายนต์	๐-๗๖๓๕-๑๑๕๐/๐๘๙-๙๗๗-๔๐๒๗

ข้อมูล ณ มกราคม ๒๕๖๓

ภาคผนวก ข บัญชียานพาหนะ เครื่องจักรกลและเครื่องมืออุปกรณ์สาธารณภัย

ลำดับที่	อุปกรณ์ เครื่องมือ เครื่องใช้	จำนวน	หน่วยงาน	หัวหน้าหน่วยงาน	หมายเลขโทรศัพท์
			สำนักงานแขวงทางหลวงชนบทภูเก็ต		
				ผอ.แขวงทางหลวงชนบทภูเก็ต	
๑	เครื่องเลื่อยยนต์ (ตัดกิ่ง) ขนาด ๑๘ นิ้ว	๒		นายธีรพร จิระรัตน์นกร	๐-๗๖๒๗-๓๐๒๑
๒	เครื่องสูบน้ำขนาด ๔.๘ แรงม้า	๑			๐๘-๑๗๓๗-๗๖๗๔
๓	เครื่องตัดคอนกรีต ๑๘ แรงม้า	๑			

ข้อมูล ณ มกราคม ๒๕๖๓

ภาคผนวก ข บัญชียานพาหนะ เครื่องจักรกลและเครื่องมืออุปกรณ์สาธารณภัย

ลำดับที่	อุปกรณ์ เครื่องมือ เครื่องใช้	จำนวน	หน่วยงาน	หัวหน้าหน่วยงาน	หมายเลขโทรศัพท์
			กองกำกับการ ๘ กองบังคับการตำรวจน้ำ		
				ผู้กำกับการ ๘ กองบังคับการตำรวจน้ำ	
๑	เครื่องมือสื่อสาร(ชนิดประจำที่)	๕	กก.๘ บก.รน	พ.ต.อ.ประเสริฐ ศรีคุณรัตน์	๐๘๙-๖๕๐-๘๙๙๙
๒	เครื่องมือสื่อสารประจำเรือ	๕			๐๗๖-๒๑๔-๓๖๘
๓	เครื่องยนต์กำเนิดไฟฟ้าแสงสว่าง	๕			
๔	อุปกรณ์กู้ภัยทางทะเล				
	๔.๑ เครื่องช่วยหายใจ	๖			
	๔.๒ อุปกรณ์ดำน้ำ	๖			
๕	เครื่องสูบน้ำได้โว	๕			

ข้อมูล ณ มกราคม ๒๕๖๓

ภาคผนวก ข บัญชียานพาหนะ เครื่องจักรกลและเครื่องมืออุปกรณ์สาธารณภัย

ลำดับที่	อุปกรณ์ เครื่องมือ เครื่องใช้	จำนวน	หน่วยงาน	หัวหน้าหน่วยงาน	หมายเลขโทรศัพท์
			การไฟฟ้าส่วนภูมิภาคจังหวัดภูเก็ต		
๑	เครื่องยนต์กำเนิดไฟฟ้าแสงสว่าง (๕ kws)	๑	การไฟฟ้าส่วนภูมิภาคจังหวัดภูเก็ต	นายวิชาญ แพร์นาม	๐-๗๖๓๕๒๑-๐๔๒๗/๐๘๑-๖๙๓-๓๙๖๕
๒	เครื่องยนต์กำเนิดไฟฟ้าชนิดเคลื่อนที่ (๕๐๐ kva)	๑	การไฟฟ้าส่วนภูมิภาคจังหวัดภูเก็ต	นายวิชาญ แพร์นาม	๐-๗๖๓๕๒๑-๐๔๒๗/๐๘๑-๖๙๓-๓๙๖๕
๓	เครื่องเลื่อยยนต์	๑	การไฟฟ้าส่วนภูมิภาคจังหวัดภูเก็ต	นายวิชาญ แพร์นาม	๐-๗๖๓๕๒๑-๐๔๒๗/๐๘๑-๖๙๓-๓๙๖๕
๔	เครื่องตัดคอนกรีต	๑	การไฟฟ้าส่วนภูมิภาคจังหวัดภูเก็ต	นายวิชาญ แพร์นาม	๐-๗๖๓๕๒๑-๐๔๒๗/๐๘๑-๖๙๓-๓๙๖๕
			การประปาส่วนภูมิภาค		
๑	หน้ากากกันสารพิษ/แก๊สพิษ	๖		นายสมชาย กุวธนาณัฐ	๐๘๑-๘๑๒-๐๒๗๑
๒	เครื่องยนต์กำเนิดไฟฟ้าแสงสว่าง	๓		นายสมชาย กุวธนาณัฐ	๐๘๑-๘๑๒-๐๒๗๑
๓	เครื่องยนต์กำเนิดไฟฟ้าชนิดเคลื่อนที่	-			
๔	เครื่องตัดคอนกรีต	-			
๕	เครื่องสูบน้ำได้ไว	๒		นายสมชาย กุวธนาณัฐ	๐๘๑-๘๑๒-๐๒๗๑

ข้อมูล ณ มกราคม ๒๕๖๓

ภาคผนวก ข บัญชียานพาหนะ เครื่องจักรกลและเครื่องมืออุปกรณ์สาธารณภัย

ลำดับที่	อุปกรณ์ เครื่องมือ เครื่องใช้	จำนวน	หน่วยงาน	หัวหน้าหน่วยงาน	หมายเลขโทรศัพท์
			โรงพยาบาลวชิระภูเก็ต		
๑	ถังอากาศ SCUBA	๒๒	งานเวชศาสตร์ใต้น้ำ	ผู้อำนวยการโรงพยาบาลวชิระภูเก็ต	๐๗๖-๓๖๑-๒๓๔
๒	เครื่องอัดถังอากาศ SCUBA	๑	งานเวชศาสตร์ใต้น้ำ		
๓	หน้ากากกันสารพิษ/แก๊ซพิษ	๒	กลุ่มงานอาชีพเวชกรรม		
๔	เครื่องสูบน้ำ ขนาด ๖๐ H.P	๒	งานซ่อมบำรุง		
๕	เครื่องมือสื่อสาร(ชนิดประจำที่)	๑๑	ศูนย์นเรนทร		
๖	เครื่องมือสื่อสาร(ชนิดมือถือ)	๓๒	ศูนย์นเรนทร		
๗	เครื่องมือสื่อสารประจำเรือ	๑	เรือ สธ.อันดามัน		
๘	เครื่องยนต์กำเนิดไฟฟ้าแสงสว่าง	๕	งานซ่อมบำรุง		
๙	เครื่องสูบน้ำไดโว่	๒	งานซ่อมบำรุง		

ข้อมูล ณ มกราคม ๒๕๖๓

ภาคผนวก ข บัญชียานพาหนะ เครื่องจักรกลและเครื่องมืออุปกรณ์สาธารณภัย

ลำดับที่	อุปกรณ์ เครื่องมือ เครื่องใช้	จำนวน	หน่วยงาน	หัวหน้าหน่วยงาน	หมายเลขโทรศัพท์
			โรงพยาบาลองค์การบริหารส่วนจังหวัดภูเก็ต		
๑	ชุดดับเพลิงในอาคาร	๒		ผู้อำนวยการโรงพยาบาล อบจ.ภูเก็ต	๐๗๖-๓๕๘-๘๘๘
๒	เครื่องมือสื่อสาร(ชนิดประจำที่)	๒			
๓	เครื่องมือสื่อสาร (ชนิดมือถือ)	๔			

ข้อมูล ณ มกราคม ๒๕๖๓

ภาคผนวก ข บัญชียานพาหนะ เครื่องจักรกลและเครื่องมืออุปกรณ์สาธารณภัย

ลำดับที่	อุปกรณ์ เครื่องมือ เครื่องใช้	จำนวน	หน่วยงาน	หัวหน้าหน่วยงาน	หมายเลขโทรศัพท์
			อบจ.ภูเก็ต		
๑	เครื่องสูบน้ำขนาด ๖ นิ้ว	๓	กองช่าง อบจ.ภูเก็ต		
๒	เครื่องสูบน้ำขนาด ๘ นิ้ว	๓			๐๗๖-๒๑๓-๗๑๑
๓	เครื่องสูบน้ำขนาด ๑๐ นิ้ว	๒			
๔	เครื่องสูบน้ำขนาด ๑๒ นิ้ว	๑			
๕	เครื่องเลื่อยโซ่ยนต์	๓			
๖	เครื่องมือสื่อสาร (ชนิดประจำที่)	๖	กองการท่องเที่ยวฯ อบจ.ภูเก็ต		
๗	เครื่องมือสื่อสาร (ชนิดมือถือ)	๓๐			๐๗๖-๒๑๗-๐๘๗
๘	เครื่องมือสื่อสารประจำเรือ	๒			

ข้อมูล ณ มกราคม ๒๕๖๓

ภาคผนวก ข บัญชียานพาหนะ เครื่องจักรกลและเครื่องมืออุปกรณ์สาธารณภัย

ลำดับที่	อุปกรณ์ เครื่องมือ เครื่องใช้	จำนวน	หน่วยงาน	หัวหน้าหน่วยงาน	หมายเลขโทรศัพท์
			เทศบาลนครภูเก็ต		
๑	ชุดดับเพลิงในอาคาร	๒๖	หัวหน้างานป้องกันฯ	นายพงศ์ศักดิ์ ศิริทัพ	๐๘-๑๘๕๙-๓๗๘๑/๐๗๖-๒๑๒-๔๕๖
๒	ชุดดับเพลิงนอกอาคาร	๑๐	งานป้องกันฯเทศบาลนครภูเก็ต	นายพงศ์ศักดิ์ ศิริทัพ	๐๘-๑๘๕๙-๓๗๘๑/๐๗๖-๒๑๒-๔๕๗
๓	ถังอากาศ SCBA	๒๘	งานป้องกันฯเทศบาลนครภูเก็ต	นายพงศ์ศักดิ์ ศิริทัพ	๐๘-๑๘๕๙-๓๗๘๑/๐๗๖-๒๑๒-๔๕๘
๔	เครื่องอัดถังอากาศ SCBA	๑	งานป้องกันฯเทศบาลนครภูเก็ต	นายพงศ์ศักดิ์ ศิริทัพ	๐๘-๑๘๕๙-๓๗๘๑/๐๗๖-๒๑๒-๔๕๙
๕	เครื่องสูบน้ำขนาด ๕ และ ๘ แรงม้า	๕, ๓	งานป้องกันฯเทศบาลนครภูเก็ต	นายพงศ์ศักดิ์ ศิริทัพ	๐๘-๑๘๕๙-๓๗๘๑/๐๗๖-๒๑๒-๔๖๐
๖	เครื่องมือสื่อสาร (ชนิดประจำที่)	๔	งานป้องกันฯเทศบาลนครภูเก็ต	นายพงศ์ศักดิ์ ศิริทัพ	๐๘-๑๘๕๙-๓๗๘๑/๐๗๖-๒๑๒-๔๖๑
๗	เครื่องมือสื่อสาร (ชนิดมือถือ)	๒๖	งานป้องกันฯเทศบาลนครภูเก็ต	นายพงศ์ศักดิ์ ศิริทัพ	๐๘-๑๘๕๙-๓๗๘๑/๐๗๖-๒๑๒-๔๖๒
๘	เครื่องเลื่อยยนต์	๒	งานป้องกันฯเทศบาลนครภูเก็ต	นายพงศ์ศักดิ์ ศิริทัพ	๐๘-๑๘๕๙-๓๗๘๑/๐๗๖-๒๑๒-๔๖๓
๙	เครื่องวัดปริมาณน้ำฝนแบบอัตโนมัติ	๒	งานป้องกันฯเทศบาลนครภูเก็ต	นายพงศ์ศักดิ์ ศิริทัพ	๐๘-๑๘๕๙-๓๗๘๑/๐๗๖-๒๑๒-๔๖๔

ข้อมูล ณ มกราคม ๒๕๖๓

ภาคผนวก ข บัญชียานพาหนะ เครื่องจักรกลและเครื่องมืออุปกรณ์สาธารณภัย

ลำดับที่	อุปกรณ์ เครื่องมือ เครื่องใช้	จำนวน	หน่วยงาน	หัวหน้าหน่วยงาน	หมายเลขโทรศัพท์
			เทศบาลเมืองป่าตอง		
๑	เครื่องดับเพลิงชนิดหีบหาม	๓		นายกเทศมนตรีเมืองป่าตอง	๐๗๖-๓๔๒-๖๐๐,
๒	เครื่องสูบน้ำ	๒			๐๘-๑๕๔๐-๖๖๔๔
๓	เครื่องเลื่อยยนต์ (ใหญ่)	๒			
๔	เครื่องเลื่อยยนต์ (เล็ก)	๔			
๕	ปั๊มดูดน้ำได้ไว	๖			
๖	เครื่องพ่นสาย	๑			
๗	เครื่องปั๊มลม	๑			
๘	เครื่องตัดเหล็ก	๑			
๙	เครื่องเชื่อมโลหะ	๑			
๑๐	เครื่องเจียรไฟฟ้า	๑			
๑๑	สว่านไฟฟ้า	๑			
๑๒	ชุดดับเพลิงในอาคาร (NOMAX)	๙			
๑๓	เครื่องช่วยหายใจแบบอัดอากาศ SCBA	๙			

ข้อมูล ณ มกราคม ๒๕๖๓

ภาคผนวก ข บัญชียานพาหนะ เครื่องจักรกลและเครื่องมืออุปกรณ์สาธารณภัย

ลำดับที่	อุปกรณ์ เครื่องมือ เครื่องใช้	จำนวน	หน่วยงาน	หัวหน้าหน่วยงาน	หมายเลขโทรศัพท์
๑๔	พัดลมระบายควัน	๑	เทศบาลเมืองป่าตอง	นายกเทศมนตรีเมืองป่าตอง	๐๗๖-๓๔๒-๖๐๐,
๑๕	เครื่องทำควันเทียม	๑			๐๘-๑๕๕๐-๖๖๔๔
๑๖	เครื่องตรวจจับแก๊ส	๑			
๑๗	ชุดเคลื่อนย้ายผู้บาดเจ็บ(สไปนอล บอร์ด)	๑			
๑๘	อุปกรณ์เคลื่อนย้าย (เปลสนาม)	๑			
๑๙	อุปกรณ์เคลื่อนย้าย (เปลตัก)	๑			
๒๐	เบาะลมช่วยชีวิต	๑			
๒๑	ชุดอุปกรณ์ฝึกซ้อมดับเพลิงขั้นรุนแรง	๑			
๒๒	เครื่องวิทยุสื่อสารชนิดประจำที่	๖			
๒๓	เครื่องวิทยุสื่อสารชนิดมือถือ	๔๕			
๒๔	เครื่องตัด	๑			
๒๕	เครื่องถ่าง	๑			
๒๖	เครื่องอัดอากาศแรงดันสูง	๑			
๒๗	เครื่องกำเนิดไฟฟ้า	๑			
๒๘	เต็นท์โรงพยาบาลสนาม	๑			

ข้อมูล ณ มกราคม ๒๕๖๓

ภาคผนวก ข บัญชียานพาหนะ เครื่องจักรกลและเครื่องมืออุปกรณ์สาธารณภัย

ลำดับที่	อุปกรณ์ เครื่องมือ เครื่องใช้	จำนวน	หน่วยงาน	หัวหน้าหน่วยงาน	หมายเลขโทรศัพท์
			เทศบาลตำบลกระรอน		
๑	ชุดดับเพลิงในอาคาร	๒๒		นายกเทศมนตรีตำบลกระรอน	๐๗๖-๓๓๐-๕๕๕
๒	ชุดดับเพลิงนอกอาคาร	๑๖	งานป้องกันฯ	นายพลวรรธน จันทร์เพชร	๐๘-๑๘๙๒-๔๒๓๖
๓	ถังอากาศ SCBA	๖			
๔	เครื่องอัดถังอากาศ SCBA	๑			
๕	หน้ากากกันสารพิษ/แก๊ซพิษ	๒			
๖	เครื่องสูบน้ำ	๓			
๗	เครื่องมือสื่อสาร(ชนิดประจำที่)	๕			
๘	เครื่องมือสื่อสาร(ชนิดมือถือ)	๒๕			
๙	เครื่องยนต์กำเนิดไฟฟ้าชนิดเคลื่อนที่	๒			
๑๐	เครื่องเลื่อยยนต์	๒			
๑๑	อุปกรณ์กู้ภัยทางทะเล(ใส่รายละเอียดแยก)				
	๑๑.๑ เสื้อชูชีพ	๕			
	๑๑.๒ เชือกช่วยชีวิต	๒			
	๑๑.๓ ห่วงช่วยชีวิต	๒			
	๑๑.๔ กระดานบอร์ดช่วยชีวิต	๑			

ข้อมูล ณ มกราคม ๒๕๖๓

ภาคผนวก ข บัญชียานพาหนะ เครื่องจักรกลและเครื่องมืออุปกรณ์สาธารณภัย

ลำดับที่	อุปกรณ์ เครื่องมือ เครื่องใช้	จำนวน	หน่วยงาน	หัวหน้าหน่วยงาน	หมายเลขโทรศัพท์
			เทศบาลตำบลเทพกระษัตรี		
๑	ชุดดับเพลิงในอาคาร	๔		นายธนสาร จีระจามร	๐๗๖-๓๑๑-๓๘๑๓๑ ๑๙
๒	ชุดดับเพลิงนอกอาคาร	๔			
๓	ถังอากาศ SCBA	๒			๐๘-๑๘๙๒-๔๔๔๘
๔	เครื่องมือสื่อสาร(ชนิดประจำที่)	๑			
๕	เครื่องมือสื่อสาร(ชนิดมือถือ)	๙			
๖	เครื่องกำเนิดไฟฟ้าชนิดเคลื่อนที่	๑			
๗	เครื่องเลื่อยยนต์	๒			

ข้อมูล ณ มกราคม ๒๕๖๓

ภาคผนวก ข บัญชียานพาหนะ เครื่องจักรกลและเครื่องมืออุปกรณ์สาธารณภัย

ลำดับที่	อุปกรณ์ เครื่องมือ เครื่องใช้	จำนวน	หน่วยงาน	หัวหน้าหน่วยงาน	หมายเลขโทรศัพท์
			เทศบาลตำบลราไวย์		
๑	ชุดดับเพลิงในอาคาร	๖	นายกเทศมนตรีตำบลราไวย์	นายอรุณ โสฬส	๐๘๑-๕๓๕-๒๔๒๒
๒	ชุดดับเพลิงนอกอาคาร	๑๒			๐๗๖-๖๑๓-๘๐๐๑
๓	ถังอากาศ SCBA	๖			
๔	เครื่องอัดถังอากาศ SCBA	๑			
๕	หน้ากากกันสารพิษ/แก๊สพิษ	๑๖			
๖	เครื่องยนต์กำเนิดไฟฟ้าชนิดเคลื่อนที่	๑			
๗	เครื่องสูบน้ำ	๑๒			
๘	เครื่องมือสื่อสาร(ชนิดประจำที่)	๖			
๙	เครื่องมือสื่อสาร(ชนิดมือถือ)	๔๕			
๑๐	เครื่องเลื่อนยนต์	๓			
๑๑	เครื่องสูบน้ำไดโว่	๕			
๑๒					

ข้อมูล ณ กุมภาพันธ์ ๒๕๖๓

ภาคผนวก ข บัญชียานพาหนะ เครื่องจักรกลและเครื่องมืออุปกรณ์สาธารณภัย

ลำดับที่	อุปกรณ์ เครื่องมือ เครื่องใช้	จำนวน	หน่วยงาน	หัวหน้าหน่วยงาน	หมายเลขโทรศัพท์
			เทศบาลตำบลเชิงทะเล		
๑	ชุดดับเพลิงในอาคาร	๔	รองปลัดเทศบาลตำบลเชิงทะเล	นายสามารถ อัยสุวรรณ	๐๘๙-๑๙๕-๑๒๑๔
๒	ชุดดับเพลิงนอกอาคาร	๖	เจ้าพนักงานป้องกันฯ	นายประสิทธิ์ นุวันนา	๐๘๒-๒๘๘-๖๗๒๔
๓	ถังอากาศ SCBA	๒			
๔	เครื่องมือสื่อสาร(ชนิดประจำที่)	๔			
๕	เครื่องมือสื่อสาร(ชนิดมือถือ)	๒๒			

ข้อมูล ณ มกราคม ๒๕๖๓

ภาคผนวก ข บัญชียานพาหนะ เครื่องจักรกลและเครื่องมืออุปกรณ์สาธารณภัย

ลำดับที่	อุปกรณ์ เครื่องมือ เครื่องใช้	จำนวน	หน่วยงาน	หัวหน้าหน่วยงาน	หมายเลขโทรศัพท์
			เทศบาลตำบลฉลอง		
๑	ชุดดับเพลิงในอาคาร	๕	นายกเทศมนตรีตำบลฉลอง	นายสำราญ จินดาพล	๐๙-๔๘๒๖-๕๑๕๔/๐๗๖-๒๘๒-๒๕๕
๒	ชุดดับเพลิงนอกอาคาร	๓			
๓	เครื่องมือสื่อสาร(ชนิดประจำที่)	๑			
๔	เครื่องมือสื่อสาร(ชนิดมือถือ)	๗๐			
๕	เครื่องมือสื่อสารประจำเรือ	๑			
๖	เครื่องยนต์กำเนิดไฟฟ้าชนิดเคลื่อนที่	๒			
๗	เครื่องวัดปริมาณน้ำฝนแบบอัตโนมัติ	๑			
๘	เครื่องเลื่อยยนต์	๗			
๙	เครื่องสูบน้ำได้ไว	๑			
๑๐	เครื่องสูบน้ำ ขนาด ๑.๕ แรงม้า	๔			

ข้อมูล ณ กุมภาพันธ์ ๒๕๖๓

ภาคผนวก ข บัญชียานพาหนะ เครื่องจักรกลและเครื่องมืออุปกรณ์สาธารณภัย

ลำดับที่	อุปกรณ์ เครื่องมือ เครื่องใช้	จำนวน	หน่วยงาน	หัวหน้าหน่วยงาน	หมายเลขโทรศัพท์
			เทศบาลเมืองกะทู้		
๑	เครื่องสูบน้ำขนาดไม่เกิน ๓ นิ้ว	๒		นายกเทศมนตรีเมืองกะทู้	๐๗๖-๓๒๑-๕๐๐
๒	เครื่องสูบน้ำไฟฟ้าขนาดไม่เกิน ๓ นิ้ว	๓			

ข้อมูล ณ มกราคม ๒๕๖๓

ภาคผนวก ข บัญชียานพาหนะ เครื่องจักรกลและเครื่องมืออุปกรณ์สาธารณภัย

ลำดับที่	อุปกรณ์ เครื่องมือ เครื่องใช้	จำนวน	หน่วยงาน	หัวหน้าหน่วยงาน	หมายเลขโทรศัพท์
			เทศบาลตำบลวิชัย		
๑	ชุดดับเพลิงในอาคาร	๑๕	หัวหน้างานป้องกันฯ	นายทองศักดิ์ คล้ายเจริญ	๐๘๑-๔๑๕-๔๔๔๓
๒	ชุดดับเพลิงนอกอาคาร	๑๐			๐๗๖-๕๒๕-๑๐๐
๓	ถังอากาศ SCBA	๑๘			
๔	เครื่องอัดถังอากาศ SCBA	๑			
๕	เครื่องสูบน้ำไดโว่	๔			
๖	เครื่องสูบน้ำ ขนาดใหญ่	๑			
๗	เครื่องยนต์กำเนิดไฟฟ้าแสงสว่าง	๑			
๘	เครื่องยนต์กำเนิดไฟฟ้าชนิดเคลื่อนที่	๑			
๙	เครื่องเลื่อยยนต์	๔			
๑๐	เครื่องตัดคอนกรีต	๒			
๑๑	เครื่องมือสื่อสาร(ชนิดประจำที่)	๕			
๑๒	เครื่องมือสื่อสาร(ชนิดมือถือ)	๓๐			

ข้อมูล ณ มกราคม ๒๕๖๓

ภาคผนวก ข บัญชียานพาหนะ เครื่องจักรกลและเครื่องมืออุปกรณ์สาธารณภัย

ลำดับที่	อุปกรณ์ เครื่องมือ เครื่องใช้	จำนวน	หน่วยงาน	หัวหน้าหน่วยงาน	หมายเลขโทรศัพท์
			เทศบาลตำบลศรีสุนทร		
๑	ชุดดับเพลิงนอกอาคาร	๖	นายกเทศบาลตำบลศรีสุนทร	นายวรวุฒิ ทรงยศ	๐๗๖-๖๑๗-๘๐๓-๔
๒	ชุดดับเพลิงในอาคาร	๒			
๓	กรวยจราจร	๑๐๐			
๔	ป้ายไฟจราจรสามเหลี่ยม	๑๐			
๕	เครื่องเลื่อยยนต์	๒			
๖	กระบองไฟ	๒๕			
๗	ขวานเล็ก/ใหญ่	๔			
๘	ไฟฉาย	๔			
๙	ตีนตบไฟ	๘			
๑๐	บันไดแบบสไลด์	๑			
๑๑	เหล็กชะแลง	๒			
๑๒	จอบ	๒			
๑๓	พลั่ว	๒			
๑๔	วิทยุสื่อสาร(ชนิดมือถือ)	๑๕			
๑๕	เครื่องรับส่งวิทยุสื่อสาร	๑			
๑๖	เครื่องรับส่งวิทยุคลื่นความถี่กลาง	๑			
๑๗	มีดพร้า	๒			
๑๘	แผงกั้นจราจร	๓๐			
๑๙	ถังบรรจุน้ำขนาด ๕๐๐ ลิตร	๕๖			

ภาคผนวก ข บัญชียานพาหนะ เครื่องจักรกลและเครื่องมืออุปกรณ์สาธารณภัย

ลำดับที่	อุปกรณ์ เครื่องมือ เครื่องใช้	จำนวน	หน่วยงาน	หัวหน้าหน่วยงาน	หมายเลขโทรศัพท์
			เทศบาลตำบลรัชฎา		
๑	ชุดดับเพลิงในอาคาร	๑๐		นายกเทศมนตรีตำบลรัชฎา	๐๗๖-๕๒๕-๗๗๙
๒	ชุดดับเพลิงนอกอาคาร	๕			
๓	เครื่องสูบน้ำชนิดหอยโข่ง	-			
๔	เครื่องสูบน้ำไดโว่	-			
๕	เครื่องมือสื่อสารชนิดมือถือ	๕๐			
๖	เครื่องมือสื่อสารชนิดประจำที่	๒			
๗	เครื่องเลื่อยยนต์	-			
๘	เครื่องตัดคอนกรีต	-			

ข้อมูล ณ มกราคม ๒๕๖๓

ภาคผนวก ข บัญชียานพาหนะ เครื่องจักรกลและเครื่องมืออุปกรณ์สาธารณภัย

ลำดับที่	อุปกรณ์ เครื่องมือ เครื่องใช้	จำนวน	หน่วยงาน	หัวหน้าหน่วยงาน	หมายเลขโทรศัพท์
			เทศบาลตำบลป่าคอก		
๑	เครื่องสูบน้ำ	๒	สำนักปลัด (ฝ่ายปกครอง)	นายศักดิ์ชาย สุภาพบุรุษ	๐๙๓-๖๖๔-๕๖๕๖
๒	เครื่องเลื่อยยนต์	๒			
๓	เครื่องมือสื่อสาร(ชนิดมือถือ)	๘			

ข้อมูล ณ มกราคม ๒๕๖๓

ภาคผนวก ข บัญชียานพาหนะ เครื่องจักรกลและเครื่องมืออุปกรณ์สาธารณภัย

ลำดับที่	อุปกรณ์ เครื่องมือ เครื่องใช้	จำนวน	หน่วยงาน	หัวหน้าหน่วยงาน	หมายเลขโทรศัพท์
			อบต. กมลา		
๑	ชุดดับเพลิงนอกอาคาร	๑	งานป้องกันฯ	นายจิรภัทร์ หนูขุนทอง	๐๘-๙๕๘๖-๖๒๑๕
๒	เครื่องมือสื่อสาร(ชนิดประจำที่)	๑			๐๗๖-๓๘๕-๖๔๐ ต่อ ๒๐
๓	เครื่องยนต์กำเนิดไฟฟ้าชนิดเคลื่อนที่	๑			
๔	เครื่องเลื่อยยนต์	๒			
๕	อุปกรณ์กู้ภัยทางทะเล				
	'- เสือชูชีพ	-			
	'- ห่วงยาง	-			
๖	เครื่องตัดคอนกรีต	-			

ข้อมูล ณ มกราคม ๒๕๖๓

ภาคผนวก ข บัญชียานพาหนะ เครื่องจักรกลและเครื่องมืออุปกรณ์สาธารณภัย

ลำดับที่	อุปกรณ์ เครื่องมือ เครื่องใช้	จำนวน	หน่วยงาน	หัวหน้าหน่วยงาน	หมายเลขโทรศัพท์
			อบต.เทพกระษัตรี		
			งานป้องกันฯ	ว่าที่ร.ต.สมภพ ก้อนแก้ว	๐๘-๙๙๗๓-๕๐๒๗
๑	ชุดดับเพลิงนอกอาคาร	๕			
๒	เครื่องมือสื่อสารชนิดประจำที่	๑			
๓	เครื่องมือสื่อสารชนิดมือถือ	๑๐			
๔	เครื่องเลื่อยยนต์	๑			
			อบต.ไม้ขาว		
			หัวหน้าฝ่ายป้องกันและบรรเทาสาธารณภัย	พ.จ.อ.ภคพงษ์ ปานกอง	๐๘๑-๗๔๑-๖๒๕๗/๐๗๖-๓๔๘-๑๕๘
๑	ชุดดับเพลิงในอาคาร	๔			
๒	ถังอากาศ SCBA	๔			
๓	เครื่องอัดถังอากาศ SCBA	๑			
๔	เครื่องสูบน้ำท่อพญานาค ๑๓ แรงม้า	๑			
๕	เครื่องสูบน้ำ ขนาด ๕ แรงม้า	๒			
๖	เครื่องมือสื่อสาร (ชนิดประจำที่)	๑			
๗	เครื่องมือสื่อสาร (ชนิดมือถือ)	๑๒			
๘	เครื่องเลื่อยยนต์	๒			

ข้อมูล ณ มกราคม ๒๕๖๓

ภาคผนวก ข บัญชียานพาหนะ เครื่องจักรกลและเครื่องมืออุปกรณ์สาธารณภัย

ลำดับที่	อุปกรณ์ เครื่องมือ เครื่องใช้	จำนวน	หน่วยงาน	หัวหน้าหน่วยงาน	หมายเลขโทรศัพท์
			อบต. สาकु		
๑	เครื่องมือสื่อสาร(ชนิดประจำที่)	๘		นายกองค์การบริหารส่วนตำบลสาकु	๐๗๖-๒๐๕-๓๒๘
๒	เครื่องเลื่อยยนต์	๑			
๓	สายส่งน้ำดับเพลิงขนาด ๒.๕ นิ้ว ยาว ๒๐ เม	๔			
๔	กรวยจราจร	๑๕			
๕	เครื่องมือดับเพลิงเบื้องต้น	๑๐			
			อบต.เกาะแก้ว		
๑	เครื่องมือสื่อสาร(ชนิดประจำที่)	๑			๐-๗๖๓๗-๗๙๕๗
๒	เครื่องมือสื่อสาร(ชนิดมือถือ)	๑๑			
๓	เครื่องเลื่อยยนต์	๑			
๔	เครื่องสูบน้ำไดโว่	๑			
๕	ชุดดับเพลิงในอาคาร	๔			

ข้อมูล ณ มกราคม ๒๕๖๓

ภาคผนวก ข บัญชียานพาหนะ เครื่องจักรกลและเครื่องมืออุปกรณ์สาธารณภัย

ลำดับที่	อุปกรณ์ เครื่องมือ เครื่องใช้	จำนวน	หน่วยงาน	หัวหน้าหน่วยงาน	หมายเลขโทรศัพท์
			อบต.เชิงทะเล		
๑	เครื่องมือสื่อสาร(ชนิดประจำที่)	๒		นายกองค์การบริหารส่วนตำบลเชิงทะเล	๐-๗๖๓๒-๖๐๖๗
๒	เครื่องมือสื่อสาร(ชนิดมือถือ)	๔๕			๐๘-๙๙๒๓-๖๐๙๐
๓	เครื่องสูบน้ำขนาด ๘ นิ้ว	๒			
๔	เครื่องสูบน้ำขนาด ๓ นิ้ว	๑			

ข้อมูล ณ มกราคม ๒๕๖๓

ภาคผนวก ข บัญชียานพาหนะ เครื่องจักรกลและเครื่องมืออุปกรณ์สาธารณภัย

ลำดับที่	อุปกรณ์ เครื่องมือ เครื่องใช้	จำนวน	หน่วยงาน	หัวหน้าหน่วยงาน	หมายเลขโทรศัพท์
			มูลนิธิกุศลธรรม		
	<u>อุปกรณ์</u>				
๑	เครื่องปั่นไฟ ขนาด ๒๐ กิโลวัตต์	๑		ประธานมูลนิธิกุศลธรรม	๐๘-๑๘๙๑-๖๖๒๔
๒	เครื่องปั่นไฟ ขนาด ๕ กิโลวัตต์	๑			๐๗๖-๒๔๖-๓๐๑
๓	เครื่องเลื่อยยนต์ ขนาด ๑๒ นิ้ว	๓			
๔	ถังน้ำมันพร้อมสาย	๓			
	<u>อุปกรณ์กู้ภัยทางน้ำ</u>				
๑	ถังอากาศ (Tank & Value)	๑๐			
๒	สายอากาศ (Regulator)	๙			
๓	แบ็กแพ็ค	๖			
๔	แบ็กแพ็ค แบบ BCD	๔			
๕	หน้ากากดำน้ำ (Mask)	๑๕			
	<u>อุปกรณ์กู้ภัยที่สูง</u>				
๑	อุปกรณ์ ๓ ขา ยึดโรยตัว	๑			
๒	ชุดนิรภัยรัดตัว (Harness)	๒			

ข้อมูล ณ มกราคม ๒๕๖๓

ภาคผนวก ข บัญชียานพาหนะ เครื่องจักรกลและเครื่องมืออุปกรณ์สาธารณภัย

ลำดับที่	ยานพาหนะ/เครื่องจักรกล	จำนวน	หน่วยงาน	หัวหน้าหน่วยงาน	หมายเลขโทรศัพท์
๑.	ประเภทรถกู้ภัย		ศูนย์ ปภ.เขต ๑๘ ภูเก็ต		
	๑.๑ รถยนต์ตรวจการณ์	๑	กลุ่มงานเครื่องจักรกล	นายวิรัตน์ ศรีรอด	๐๗๖-๒๑๙-๕๓๒
	๑.๒ รถยนต์ตรวจการณ์สมรรถนะสูง	๒			
	๑.๓ รถโดยสารขนาดเล็ก	๒			
	๑.๔ รถปฏิบัติการเคลื่อนย้ายผู้ประสบภัย	๙			
	๑.๕ รถบริการน้ำมันหล่อลื่น ๖ ตัน ๖ ล้อ	๑			
	๑.๖ รถผลิตน้ำดื่ม	๓			
	๑.๗ รถหัวลาก	๒			
	๑.๘ รถแทรกเตอร์ดินตะขาบขนาดกลาง	๒			
	๑.๙ รถตักถ้อย่าง	๑			
	๑.๑๐ รถเกลี่ยดินขนาดใหญ่	๒			
	๑.๑๑ รถบดล้อเหล็ก	๑			
	๑.๑๒ รถยนต์กู้ภัยเคลื่อนที่เร็วพร้อมอุปกรณ์	๕			
	๑.๑๓ รถยนต์กู้ภัยเอนกประสงค์พร้อมอุปกรณ์	๑			
	๑.๑๔ รถอุปกรณ์กู้ภัยพร้อมเครน (กู้ภัยใหญ่)	๑			
	๑.๑๕ รถปฏิบัติการกู้ภัยสารเคมีและวัตถุอันตราย	๑			

ข้อมูล ณ เดือนมกราคม ๒๕๖๓

ภาคผนวก ข บัญชียานพาหนะ เครื่องจักรกลและเครื่องมืออุปกรณ์สาธารณภัย

ลำดับที่	ยานพาหนะ/เครื่องจักรกล	จำนวน	หน่วยงาน	หัวหน้าหน่วยงาน	หมายเลขโทรศัพท์
๑.๑๖	รถดับเพลิงพร้อมระบบโหม้ออากาศ	๔	ศูนย์ ปภ.เขต ๑๘ ภูเก็ต		
	แรงดันสูงพร้อมชุดดับเพลิงยานยนต์ฉีด		กลุ่มงานเครื่องจักรกล	นายวิรัตน์ ศรีรอด	๐๗๖-๒๑๙-๕๓๒
	หมอกน้ำ/โหม้ ด้วยระบบควบคุมระยะไกล				
๑.๑๗	รถดับไฟป่าพร้อมอุปกรณ์	๒			
๑.๑๘	รถดับเพลิงอาคาร	๕			
๑.๑๙	รถดับเพลิงชนิดหอน้ำพร้อมบันไดและอุปกรณ์	๒			
๑.๒๐	รถดับเพลิงโหม้และเคมี	๑			
๑.๒๑	รถเครื่องกำเนิดไฟฟ้า	๕			
๑.๒๒	หางลากจูงบรรทุกเครื่องจักรกล	๒			
๑.๒๓	รถชุดตัดไฮโดรลิก	๕			
๑.๒๔	รถชุดตัดไฮดรอลิกแบบแขนตัวยาว	๑			
๑.๒๕	รถไฟฟ้าส่องสว่าง(กลุ่มจังหวัด)	๑			
๑.๒๖	รถผลิตน้ำดื่ม(กลุ่มจังหวัด)	๑			

ข้อมูล ณ เดือนมกราคม ๒๕๖๓

ภาคผนวก ข บัญชียานพาหนะ เครื่องจักรกลและเครื่องมืออุปกรณ์สาธารณภัย

ลำดับที่	ยานพาหนะ/เครื่องจักรกล	จำนวน	หน่วยงาน	หัวหน้าหน่วยงาน	หมายเลขโทรศัพท์
๒.	ประเภทรถบรรทุก		ศูนย์ ปภ.เขต ๑๘ ภูเก็ต		
	๒.๑ รถบรรทุกขนาดเล็กขับเคลื่อน ๔ ล้อ แบบที่นั่ง ๒ ตอน	๕	กลุ่มงานเครื่องจักรกล	นายวิรัตน์ ศรีรอด	๐๗๖-๒๑๙-๕๓๒
	๒.๒ รถบรรทุกขนาดเล็กแบบที่นั่งตอนเดียว	๔			
	๒.๓ รถบรรทุกขนาดเล็ก แบบที่นั่ง ๒ ตอน	๓			
	๒.๔ รถบรรทุกขนาดใหญ่ ขนาด ๖ ตัน ๖ ล้อ	๒			
	๒.๕ รถบรรทุกติดตั้งเครื่องสูบน้ำท่วม/ขัง	๔			
	๒.๖ รถบรรทุกขนาด ๖,๐๐๐ ลิตร	๘			
	๒.๗ รถบรรทุกเชื้อเพลิงขนาด ๖,๐๐๐ ลิตร ๖ ตัน ๖ ล้อ	๑			
	๒.๘ รถบรรทุกเทท้ายขนาด ๖ ตัน ๖ ล้อ	๔			
	๒.๙ รถบรรทุกขนาดใหญ่ ๖ ตัน ๖ ล้อ ติดตั้งเครน ขนาด น้อยกว่า ๖ ตัน	๒			
	๒.๑๐ รถบรรทุกแบบตู้คอนเทนเนอร์เอนกประสงค์	๑			
	๒.๑๑ รถบรรทุกเรือยนต์กู้ภัย	๔			
	๒.๑๒ รถบรรทุกน้ำช่วยดับเพลิง	๔			
๓.	เรือ				
	๓.๑ เรือยนต์ท้องแบน Chase	๒๐			
	๓.๒ เรือยนต์ท้องแบน Rescue one	๘			
	๓.๓ เรือแอร์โบ้ท	๑			
	๓.๔ ยานโอเวอร์คราฟท์	๑			

ภาคผนวก ข บัญชียานพาหนะ เครื่องจักรกลและเครื่องมืออุปกรณ์สาธารณภัย

ลำดับที่	ยานพาหนะ/เครื่องจักรกล	จำนวน	หน่วยงาน	หัวหน้าหน่วยงาน	หมายเลขโทรศัพท์
			สำนักงานขนส่งจังหวัดภูเก็ต		
๑.	ประเภทรถกู้ภัย				
	๑.๑ รถยนต์เคลื่อนที่เร็ว	๑		พ.ต.ท.ทศพล มณฑลสิทธิ์	๐๗๖-๒๑๑-๘๘๓
๒.	เรือ				
	๒.๑ เรือยางท้องแข็ง	๑			๐๗๖-๒๑๑-๘๘๓
	๒.๒ เรือเร็ว	๑			
	๒.๓ เรือตรวจการณ์	๒			

ข้อมูล ณ มกราคม ๒๕๖๒

ภาคผนวก ข บัญชียานพาหนะ เครื่องจักรกลและเครื่องมืออุปกรณ์สาธารณภัย

ลำดับที่	ยานพาหนะ/เครื่องจักรกล	จำนวน	หน่วยงาน	หัวหน้าหน่วยงาน	หมายเลขโทรศัพท์
			สถานีตำรวจภูธรจังหวัดภูเก็ต		
๑	ประเภทรถยนต์				
	รถยนต์เคลื่อนที่เร็ว	๑๑		ผู้บังคับการตำรวจภูธรจังหวัดภูเก็ต	๐๗๖-๒๑๒-๐๔๖
๒.	ประเภทรถบรรทุก				
	รถบรรทุก	๕			
	รถบรรทุกช่องว่างหลังคนขับ	๑			

ข้อมูล ณ มกราคม ๒๕๖๓

ภาคผนวก ข บัญชียานพาหนะ เครื่องจักรกลและเครื่องมืออุปกรณ์สาธารณภัย

ลำดับที่	ยานพาหนะ/เครื่องจักรกล	จำนวน	หน่วยงาน	หัวหน้าหน่วยงาน	หมายเลขโทรศัพท์
			ท่าอากาศยานภูเก็ต		
๑.	<u>ประเภทรถกั๊ยกั๊ยก</u>				
	๑.๑ รถยนต์กั๊ยกั๊ยก	๑	ฝ่ายดับเพลิงและกั๊ยกั๊ยกท่าอากาศยานภูเก็ต	นายจรรยา นาคทองแก้ว	๐-๗๖๓๕-๑๑๕๐/๐๘๙-๙๗๗-๔๐๒๖
	๑.๒ รถไฟฟ้าส่องสว่าง	๑	ฝ่ายดับเพลิงและกั๊ยกั๊ยกท่าอากาศยานภูเก็ต	นายจรรยา นาคทองแก้ว	๐-๗๖๓๕-๑๑๕๐/๐๘๙-๙๗๗-๔๐๒๖
	๑.๓ รถดับเพลิง	๑	ฝ่ายดับเพลิงและกั๊ยกั๊ยกท่าอากาศยานภูเก็ต	นายจรรยา นาคทองแก้ว	๐-๗๖๓๕-๑๑๕๐/๐๘๙-๙๗๗-๔๐๒๖
	๑.๔ รถน้ำดับเพลิงเอนกประสงค์	๑	ฝ่ายดับเพลิงและกั๊ยกั๊ยกท่าอากาศยานภูเก็ต	นายจรรยา นาคทองแก้ว	๐-๗๖๓๕-๑๑๕๐/๐๘๙-๙๗๗-๔๐๒๖
	๑.๕ รถตักหน้าชุดหลัง	๑	ฝ่ายบำรุงรักษา	นายอภิชาติ คชบุตรธาดา	๐๗๖-๓๕๑-๑๔๙/๐๖๓-๒๒๑๙-๑๔๗
	๑.๕ รถกระเช้า	๑	ฝ่ายบำรุงรักษา	นายอภิชาติ คชบุตรธาดา	๐๗๖-๓๕๑-๑๔๙/๐๖๓-๒๒๑๙-๑๔๗
	๑.๕ รถยก (Forklift) ขนาดไม่เกิน ๒ ตัน	๑	ฝ่ายดับเพลิงและกั๊ยกั๊ยกท่าอากาศยานภูเก็ต	นายจรรยา นาคทองแก้ว	๐-๗๖๓๕-๑๑๕๐/๐๘๙-๙๗๗-๔๐๒๖
	๑.๖ รถพยาบาล	๒	ส่วนการแพทย์ท่าอากาศยานภูเก็ต	นางจารุณี บุตรอินทร์	๐-๗๖๓๕-๑๐๓๑/๐๘๑-๙๓๘-๒๓๔๖
๒.	<u>ประเภทรถบรรทุก</u>				
	๒.๑ รถบรรทุก	๑	ฝ่ายอำนวยการท่าอากาศยานภูเก็ต	นางอังคณา ลีสกุล	๐-๗๖๓๕-๑๘๘๐/๐๘๖-๙๔๒-๑๓๐๖
	๒.๒ รถบรรทุกเทท้าย	๑	ส่วนสนามบินและอาคารท่าอากาศยานภูเก็ต	นายธรรศักดิ์ วัฒนายนต์	๐-๗๖๓๕-๑๑๕๐/๐๘๙-๙๗๗-๔๐๒๗
๓.	<u>ประเภทเรือ</u>				
	เรือยางพื้นไฟเบอร์กลาส	๑	ฝ่ายดับเพลิงและกั๊ยกั๊ยกท่าอากาศยานภูเก็ต	นายจรรยา นาคทองแก้ว	๐-๗๖๓๕-๑๑๕๐/๐๘๙-๙๗๗-๔๐๒๖

ข้อมูล ณ มกราคม ๒๕๖๓

ภาคผนวก ข บัญชียานพาหนะ เครื่องจักรกลและเครื่องมืออุปกรณ์สาธารณภัย

ลำดับที่	ยานพาหนะ/เครื่องจักรกล	จำนวน	หน่วยงาน	หัวหน้าหน่วยงาน	หมายเลขโทรศัพท์
			กองกำกับการ ๘ กองบังคับการตำรวจน้ำ		
๑	ประเภทรถกู้ภัย			ผู้กำกับการ ๘ กองบังคับการตำรวจน้ำ	
	๑.๑ รถยนต์เคลื่อนที่เร็ว	๗	กก.๘ บก.รน	พ.ต.อ.ประเสริฐ ศรีคุณรัตน์	๐๘๙-๖๕๐-๘๙๙๙
๒.	ประเภทรือ				๐๗๖-๒๑๔-๓๖๘
	๒.๑ เรือยางท้องแข็ง	๒			
	๒.๒ เรือเร็ว Speed boat	๑			
	๒.๓ เรือขนาด ๘๐ ฟุต	๑			
	๒.๔ เรือขนาด ๗๐ ฟุต	๑			
	๒.๕ เรือขนาด ๕๐ ฟุต	๑			

ข้อมูล ณ กุมภาพันธ์ ๒๕๖๓

ภาคผนวก ข บัญชียานพาหนะ เครื่องจักรกลและเครื่องมืออุปกรณ์สาธารณภัย

ลำดับที่	ยานพาหนะ/เครื่องจักรกล	จำนวน	หน่วยงาน	หัวหน้าหน่วยงาน	หมายเลขโทรศัพท์
			การไฟฟ้าส่วนภูมิภาคจังหวัดภูเก็ต		
๑	ประเภทรถกู้ภัย		จังหวัดภูเก็ต		
	รถยก ขนาด ๔-๖ ตัน	๖	การไฟฟ้าส่วนภูมิภาคจังหวัดภูเก็ต	นายวิชาญ แพร์นาม	๐-๗๖๓๕๒๑-๐๔๒๗/๐๘๑-๖๙๓-๓๙๖๕
๒.	ประเภทรถบรรทุก				
	รถบรรทุก ๖ ล้อ	๑	การไฟฟ้าส่วนภูมิภาคจังหวัดภูเก็ต	นายวิชาญ แพร์นาม	๐-๗๖๓๕๒๑-๐๔๒๗/๐๘๑-๖๙๓-๓๙๖๕
			การประปาส่วนภูมิภาค สาขาภูเก็ต		
	รถบรรทุก	๒		นายสมชาย กุวรรณรัฐ	๐๘๑-๘๑๒-๐๒๗๑

ข้อมูล ณ มกราคม ๒๕๖๑

ภาคผนวก ข บัญชียานพาหนะ เครื่องจักรกลและเครื่องมืออุปกรณ์สาธารณภัย

ลำดับที่	ยานพาหนะ/เครื่องจักรกล	จำนวน	หน่วยงาน	หัวหน้าหน่วยงาน	หมายเลขโทรศัพท์
			โรงพยาบาลในจังหวัดภูเก็ต		
๑.	รถพยาบาล	๙	โรงพยาบาลวชิระภูเก็ต	ผู้อำนวยการโรงพยาบาลวชิระภูเก็ต	๐๗๖-๓๖๑-๒๓๔
๒.	รถพยาบาล	๔	โรงพยาบาลถลาง	ผู้อำนวยการโรงพยาบาลถลาง	๐๗๖-๓๑๑-๐๓๓
๓.	รถพยาบาล	๖	โรงพยาบาลป่าตอง	ผู้อำนวยการโรงพยาบาลป่าตอง	๐๗๖-๓๔๒-๖๓๓
๔.	รถพยาบาล	๓	โรงพยาบาลฉลอง	ผู้อำนวยการโรงพยาบาลฉลอง	๐๗๖-๓๘๔-๓๔๒
๕.	รถพยาบาล	๕	โรงพยาบาล อบจ.ภูเก็ต	ผู้อำนวยการโรงพยาบาล อบจ.ภูเก็ต	๐๗๖-๓๕๘-๘๘๘
๖.	รถพยาบาล	๙	โรงพยาบาลกรุงเทพภูเก็ต	ผู้อำนวยการโรงพยาบาลกรุงเทพภูเก็ต	๐๗๖-๒๕๔-๔๒๕
๗.	รถพยาบาล	๔	โรงพยาบาลกรุงเทพสิริโรจน์	ผู้อำนวยการโรงพยาบาลกรุงเทพสิริโรจน์	๐๗๖-๓๖๑-๘๘๘
๘.	รถพยาบาล	๒	โรงพยาบาลมิชชั่นภูเก็ต	ผู้อำนวยการโรงพยาบาลมิชชั่นภูเก็ต	๐๗๖-๒๓๗-๒๒๐
๙.	รถพยาบาล	๑	โรงพยาบาลดีบุก	ผู้อำนวยการโรงพยาบาลดีบุก	๐๗๖-๒๙๘-๒๙๘

ข้อมูล ณ มกราคม ๒๕๖๓

ภาคผนวก ข บัญชียานพาหนะ เครื่องจักรกลและเครื่องมืออุปกรณ์สาธารณภัย

ลำดับที่	ยานพาหนะ/เครื่องจักรกล	จำนวน	หน่วยงาน	หัวหน้าหน่วยงาน	หมายเลขโทรศัพท์
			สนง.บริการลูกค้า กสท.ภูเก็ต		
๑.	ประเภทรถบรรทุก				
	รถบรรทุกเฉพาะกิจ (เครน)	๑		ผจก.สนง.บริการลูกค้า กสท.ภูเก็ต	๐-๗๖๒๑-๖๘๖๑

ข้อมูล ณ มกราคม ๒๕๖๑

ภาคผนวก ข บัญชียานพาหนะ เครื่องจักรกลและเครื่องมืออุปกรณ์สาธารณภัย

ลำดับที่	ยานพาหนะ/เครื่องจักรกล	จำนวน	หน่วยงาน	หัวหน้าหน่วยงาน	หมายเลขโทรศัพท์
			องค์การบริหารส่วนจังหวัดภูเก็ต		
๑.	<u>ประเภทรถกู้ภัย</u>				
	๑.๑ รถน้ำดับเพลิงเอนกประสงค์	๗	กองช่าง อบจ.ภูเก็ต	นางวาสนา ศรีวิสัย	๐๘-๑๘๙๑-๑๕๗๙
	๑.๒ รถแบคโฮ	๔			
	๑.๓ รถตักหน้าขุดหลัง	๒			
	๑.๔ รถยนต์เคลื่อนที่เร็ว	๑	กองการท่องเที่ยวฯ อบจ.ภูเก็ต	นางชุตติมา จันทร์มี	๐๘-๔๙๙๑-๘๘๗๘
	๑.๕ รถพยาบาล	๒			
๒.	<u>ประเภทรถบรรทุก</u>				
	๒.๑ รถบรรทุก ๖ ล้อ	๕	กองช่าง อบจ.ภูเก็ต	นางวาสนา ศรีวิสัย	๐๘-๑๘๙๑-๑๕๗๙
	๒.๒ รถบรรทุกเทท้าย	๒			
๓.	<u>ประเภทเรือ</u>				
	๓.๑ เรือยางท้องแบน	๒	กองการท่องเที่ยวฯ อบจ.ภูเก็ต	นางชุตติมา จันทร์มี	๐๘-๔๙๙๑-๘๘๗๘
	๓.๒ เรือเร็ว	๒			

ข้อมูล ณ มกราคม ๒๕๖๒

ภาคผนวก ข บัญชียานพาหนะ เครื่องจักรกลและเครื่องมืออุปกรณ์สาธารณภัย

ลำดับที่	ยานพาหนะ/เครื่องจักรกล	จำนวน	หน่วยงาน	หัวหน้าหน่วยงาน	หมายเลขโทรศัพท์
			เทศบาลนครภูเก็ต		
๑.	ประเภทรถกู้ภัย				
	๑.๑ รถยนต์กู้ภัย	๑	งานป้องกันฯเทศบาลนครภูเก็ต	นายพงศ์ศักดิ์ ศิริทัพ	๐๘-๑๘๕๕-๓๗๘๑
	๑.๒ รถยนต์เคลื่อนที่เร็ว	๓			๐-๗๖๒๑-๒๔๕๖
	๑.๓ รถดับเพลิง	๙			
	๑.๔ รถน้ำดับเพลิงเอนกประสงค์	๙			
	๑.๕ รถกระเช้าดับเพลิง	๑			
	๑.๖ รถแบคโฮ	๑	สำนักงานช่าง	นายเกรียงศักดิ์ ชูชาติพงษ์	๐๘-๑๘๙๗-๘๐๐๐
	๑.๗ รถพยาบาล	๒	กองการแพทย์	นางสาวนิตยา ปัญจมีดิถี	๐๘-๕๖๒๗-๘๔๒๔
		๑	งานป้องกันฯเทศบาลนครภูเก็ต	นายพงศ์ศักดิ์ ศิริทัพ	๐๘-๑๘๕๕-๓๗๘๑
๒.	ประเภทรถบรรทุก				
	๒.๑ รถบรรทุก	๑๐	สำนักงานช่าง	นายเกรียงศักดิ์ ชูชาติพงษ์	๐๘-๑๘๙๗-๘๐๐๐
		๒	กองสาธารณสุขและสิ่งแวดล้อม	นางวินา พิกุลผล	๐๘-๖๖๘๒-๘๓๖๒
	๒.๒ รถบรรทุกเทท้าย	๑๖			๐๗๖-๒๑๒-๔๕๖
		๒	กองสาธารณสุขและสิ่งแวดล้อม	นางวินา พิกุลผล	๐๘-๖๖๘๒-๘๓๖๒
๓.	เรือ				
	๓.๑ เรือยางท้องแข็ง	๒	งานป้องกันฯเทศบาลนครภูเก็ต	นายพงศ์ศักดิ์ ศิริทัพ	๐๘-๑๘๕๕-๓๗๘๑
	๓.๒ เรือท้องแบน	๑			

ข้อมูล ณ มกราคม ๒๕๖๓

ภาคผนวก ข บัญชียานพาหนะ เครื่องจักรกลและเครื่องมืออุปกรณ์สาธารณภัย

ลำดับที่	ยานพาหนะ/เครื่องจักรกล	จำนวน	หน่วยงาน	หัวหน้าหน่วยงาน	หมายเลขโทรศัพท์
			เทศบาลเมืองป่าตอง		
๑.	ประเภทรถกู้ภัย			นายกเทศมนตรีเมืองป่าตอง	๐๗๖-๓๔๒-๖๐๐
	๑.๑ รถยนต์กู้ภัยเอนกประสงค์	๑			
	๑.๒ รถยนต์ดับเพลิง	๑			
	๑.๓ รถยนต์บรรทุกน้ำ (๓,๐๐๐ ลิตร)	๒			
	๑.๔ รถยนต์บรรทุกน้ำ (๓,๐๐๐ ลิตร)	๑			
	๑.๕ รถยนต์บรรทุกน้ำ (๓,๐๐๐ ลิตร)	๑			
	๑.๕ รถยนต์บรรทุกน้ำ (๑๐,๐๐๐ ลิตร)	๒			
	๑.๖ รถยนต์บรรทุกน้ำ (๑๒,๐๐๐ ลิตร)	๖			
	๑.๗ รถกระบะตรวจการณ์	๔			
	๑.๘ รถแบคโฮ	๒			
	๑.๙ รถกระเช้าไฟฟ้า	๓			
	๑.๑๐ รถบดล้อเหล็ก	๑			
	๑.๑๑ รถตุ้โคลน	๒			
	๑.๑๒ รถแทรกเตอร์	๑			
๒.	ประเภทรถบรรทุก				
	๒.๑ รถบรรทุก ๖ ล้อ	๙			
	๒.๒ รถบรรทุกเทท้าย	๑			
๓.	ประเภทเรือ				
	เรือยาง	๑			
	เรือยาง	๑			

ภาคผนวก ข บัญชียานพาหนะ เครื่องจักรกลและเครื่องมืออุปกรณ์สาธารณภัย

ลำดับที่	ยานพาหนะ/เครื่องจักรกล	จำนวน	หน่วยงาน	หัวหน้าหน่วยงาน	หมายเลขโทรศัพท์
			เทศบาลตำบลกะรน		
๑.	<u>ประเภทรถกู้ภัย</u>				
	๑.๑ รถดับเพลิง	๓	งานป้องกันฯ	นายพลวรรธน จันท์เพชร	๐๘-๑๘๙๒-๔๒๓๖/๐๗๖-๓๓๐๕๕๕
	๑.๒ รถยนต์เคลื่อนที่เร็ว	๑	งานป้องกันฯ	นายพลวรรธน จันท์เพชร	๐๘-๑๘๙๒-๔๒๓๖/๐๗๖-๓๓๐๕๕๖
	๑.๓ รถพยาบาล	๒	งานป้องกันฯ	นายพลวรรธน จันท์เพชร	๐๘-๑๘๙๒-๔๒๓๖/๐๗๖-๓๓๐๕๕๗
	๑.๔ รถน้ำดับเพลิงเอนกประสงค์	๔	งานป้องกันฯ	นายพลวรรธน จันท์เพชร	๐๘-๑๘๙๒-๔๒๓๖/๐๗๖-๓๓๐๕๕๘
๒.	<u>ประเภทรถบรรทุก</u>				
	๒.๑ รถบรรทุก	๒	กองสาธารณสุข	นายปรีชา ทวีทอง	๐-๗๖๓๓-๓๓๖๗
	๒.๒ รถบรรทุกเทท้าย	๑	กองช่าง	นายวันชัย แซ่ตัน	๐-๗๖๓๓-๓๒๖๒
๓.	<u>เรือ</u>				
	๓.๑ เรือเจ็ทสกี	๒	งานป้องกันฯ	นายพลวรรธน จันท์เพชร	๐๘-๑๘๙๒-๔๒๓๖/๐๗๖-๓๓๐๕๕๗
	๓.๒ เรือยางท้องแข็ง	๒	งานป้องกันฯ	นายพลวรรธน จันท์เพชร	๐๘-๑๘๙๒-๔๒๓๖/๐๗๖-๓๓๐๕๕๘

ข้อมูล ณ มกราคม ๒๕๖๓

ภาคผนวก ข บัญชียานพาหนะ เครื่องจักรกลและเครื่องมืออุปกรณ์สาธารณภัย

ลำดับที่	ยานพาหนะ/เครื่องจักรกล	จำนวน	หน่วยงาน	หัวหน้าหน่วยงาน	หมายเลขโทรศัพท์
			เทศบาลตำบลราไวย์		
๑.	ประเภทรถกู้ภัย				
	๑.๑ รถยนต์เคลื่อนที่เร็ว	๑	นายกเทศมนตรีตำบลราไวย์	นายอรุณ โสภส	๐๘๑-๕๓๕-๒๔๒๒
	๑.๒ รถดับเพลิง	๒			๐๗๖-๖๑๓-๘๐๐๑
	๑.๓ รถน้ำดับเพลิงเอนกประสงค์	๓			
	๑.๔ รถแบคโฮ	๑			
	๑.๕ รถกระเช้าดับเพลิง	๒			
	๑.๖ รถพยาบาล	๒			
๒.	ประเภทรถบรรทุก		นายกเทศมนตรีตำบลราไวย์	นายอรุณ โสภส	๐๘๑-๕๓๕-๒๔๒๒
	๒.๑ รถบรรทุกเทท้าย	๑			๐๗๖-๖๑๓-๘๐๐๑
๓.	เรือ		นายกเทศมนตรีตำบลราไวย์	นายอรุณ โสภส	๐๘๑-๕๓๕-๒๔๒๒
	๓.๑ เรือยางท้องแบน	๒			๐๗๖-๖๑๓-๘๐๐๑

ข้อมูล ณ มกราคม ๒๕๖๓

ภาคผนวก ข บัญชียานพาหนะ เครื่องจักรกลและเครื่องมืออุปกรณ์สาธารณภัย

ลำดับที่	ยานพาหนะ/เครื่องจักรกล	จำนวน	หน่วยงาน	หัวหน้าหน่วยงาน	หมายเลขโทรศัพท์
			เทศบาลตำบลรัชฎา		
๑.	<u>ประเภทรถกู้ภัย</u>				
	๑.๑ รถพยาบาล	๑		นายกเทศมนตรีตำบลรัชฎา	๐-๗๖๕๒-๕๗๗๙
	๑.๒ รถกระเช้าดับเพลิง	-			
	๑.๓ รถดับเพลิง	๓			
	๑.๔ รถไฟฟ้าส่องสว่าง	-			
	๑.๕ รถกระเช้างานไฟฟ้า	-			
	๑.๖ รถยนต์ตรวจการณ์	๒			
๒.	<u>ประเภทรถบรรทุก</u>				
	๒.๑ รถบรรทุกน้ำเอนกประสงค์	๑		นายกเทศมนตรีตำบลรัชฎา	๐-๗๖๕๒-๕๗๗๙
	๒.๒ รถบรรทุกเทท้าย	๑			
	๒.๓ รถตักหน้าขุดหลัง JCB	๑			
๓.	<u>ประเภทเรือ</u>				
	เรือท้องแบน	-		นายกเทศมนตรีตำบลรัชฎา	๐-๗๖๕๒-๕๗๗๙

ข้อมูล ณ มกราคม ๒๕๖๒

ภาคผนวก ข บัญชียานพาหนะ เครื่องจักรกลและเครื่องมืออุปกรณ์สาธารณภัย

ลำดับที่	ยานพาหนะ/เครื่องจักรกล	จำนวน	หน่วยงาน	หัวหน้าหน่วยงาน	หมายเลขโทรศัพท์
			เทศบาลตำบลเชิงทะเล		
๑.	ประเภทรถกู้ภัย		รองปลัดเทศบาลตำบลเชิงทะเล	นายสามารถ อัยสุวรรณ	๐๘๙-๑๙๕-๑๒๑๔
	๑.๑ รถยนต์เคลื่อนที่เร็ว	๑	เจ้าพนักงานป้องกันฯ	นายประสิทธิ์ นูวันนา	๐๘๒-๒๘๘-๖๗๒๔
	๑.๒ รถดับเพลิง	๑			
	๑.๓ รถน้ำดับเพลิงเอนกประสงค์	๓			
	๑.๔ รถกระเช้าดับเพลิง	๑			
	๑.๕ รถพยาบาล	๒			
๒.	ประเภทรถบรรทุก				
	๒.๑ รถบรรทุก	๑	เจ้าพนักงานป้องกันฯ	นายประสิทธิ์ นูวันนา	๐๘๒-๒๘๘-๖๗๒๔
	๒.๒ รถบรรทุกเทท้าย	๑			
๓.	ประเภทรือ				
	๓.๑ เรือเร็ว (Speed boat)	๑	เจ้าพนักงานป้องกันฯ	นายประสิทธิ์ นูวันนา	๐๘๒-๒๘๘-๖๗๒๔

ข้อมูล ณ มกราคม ๒๕๖๓

ภาคผนวก ข บัญชียานพาหนะ เครื่องจักรกลและเครื่องมืออุปกรณ์สาธารณภัย

ลำดับที่	ยานพาหนะ/เครื่องจักรกล	จำนวน	หน่วยงาน	หัวหน้าหน่วยงาน	หมายเลขโทรศัพท์
เทศบาลตำบลวิจิตร					
๑.	ประเภทรถกู้ภัย				
	๑.๑ รถยนต์กู้ภัย	๑	งานป้องกันฯ	นายทองศักดิ์ คล้ายเจริญ	๐๘๑-๔๑๕-๔๔๔๓/๐๗๖-๕๒-๕๑๐๐
	๑.๒ รถยนต์เคลื่อนที่เร็ว	๓	งานป้องกันฯ	นายทองศักดิ์ คล้ายเจริญ	๐๘๑-๔๑๕-๔๔๔๓/๐๗๖-๕๒-๕๑๐๐
	๑.๓ รถดับเพลิง	๔	งานป้องกันฯ	นายทองศักดิ์ คล้ายเจริญ	๐๘๑-๔๑๕-๔๔๔๓/๐๗๖-๕๒-๕๑๐๐
	๑.๔ รถน้ำดับเพลิงเอนกประสงค์	๓	งานป้องกันฯ	นายทองศักดิ์ คล้ายเจริญ	๐๘๑-๔๑๕-๔๔๔๓/๐๗๖-๕๒-๕๑๐๐
	๑.๕ รถกระเช้าดับเพลิง	๑	งานป้องกันฯ	นายทองศักดิ์ คล้ายเจริญ	๐๘๑-๔๑๕-๔๔๔๓/๐๗๖-๕๒-๕๑๐๐
	๑.๖ รถพยาบาล	๓	กองสาธารณสุข	นายชาญวิทย์ สัจเดช	๐๘๖-๖๙๕-๕๗๘๗/๐๗๖-๕๒๕-๑๐๐
	๑.๗ รถยนต์บรรทุกเท้ายแบบปีค้อพ	๑	งานป้องกันฯ	นายทองศักดิ์ คล้ายเจริญ	๐๘๑-๔๑๕-๔๔๔๓/๐๗๖-๕๒-๕๑๐๐
๒.	ประเภทรถบรรทุก				
	๒.๑ รถบรรทุก ๖ ล้อ	๓	กองช่าง	นายสายัญ คงพัฒน์	๐๘-๙๖๕๒-๕๓๕๑/๐๗๖-๕๒๕-๑๐๐
	๒.๒ รถบรรทุกเท้าย	๔	กองสาธารณสุข /กองช่าง	นายศิริชัย ปะณะรักษ์/นายเฉลิม แก้วปรางค์	๐๘-๙๘๖๖-๙๓๑๓/๐๘-๙๗๒๔-๙๗๑๓
	๒.๓ รถบรรทุกขยะ	๙	กองสาธารณสุข	นายชาญวิทย์ สัจเดช	๐๘๖-๖๙๕-๕๗๘๗/๐๗๖-๕๒๕-๑๐๐
	๒.๒ รถบรรทุกน้ำ	๕	กองช่าง	นายเฉลิม แก้วปรางค์	๐๘-๙๘๖๖-๙๓๑๓/๐๘-๑๕๘๗-๕๒๕๘
	๒.๑ รถกระบะบรรทุก	๑๑	กองสาธารณสุข/กองช่าง/สำนักปลัด/กองคลัง	นายเฉลิม/นายวัลลภา/นายชาญวิทย์/นางทิพพาพร	๐๘-๙๘๖๖-๙๓๑๓/๐๗๖-๕๒๕-๑๐๐

ข้อมูล ณ มกราคม ๒๕๖๓

ภาคผนวก ข บัญชียานพาหนะ เครื่องจักรกลและเครื่องมืออุปกรณ์สาธารณภัย

ลำดับที่	ยานพาหนะ/เครื่องจักรกล	จำนวน	หน่วยงาน	หัวหน้าหน่วยงาน	หมายเลขโทรศัพท์
			เทศบาลเมืองกะทู้		
๑.	ประเภทรถกู้ภัย				
	๑.๑ รถพยาบาล	๑		สำนักปลัดเทศบาลเมืองกะทู้	๐๘๑-๙๖๘-๘๐๙๕
	๑.๒ รถยนต์เคลื่อนที่เร็ว	๒		นางสาวมาลี แซ่กู่	
	๑.๒ รถยนต์ตรวจการณ์	๑			
๒.	ประเภทรถยนต์บรรทุก/รถบรรทุกน้ำ				
	๒.๑ รถยนต์บรรทุกน้ำ ๖ ล้อ	๒		สำนักปลัดเทศบาลเมืองกะทู้	๐๘๑-๙๖๘-๘๐๙๕
	๒.๒ รถยนต์บรรทุกน้ำ ๑๐ ล้อ	๒		นางสาวมาลี แซ่กู่	
	๒.๓ รถน้ำดับเพลิงเอนกประสงค์	๔			
	๒.๔ รถแบคโฮ	๑			
	๒.๕ รถบรรทุกเท้าย	๒			

ข้อมูล ณ มกราคม ๒๕๖๑

ภาคผนวก ข บัญชียานพาหนะ เครื่องจักรกลและเครื่องมืออุปกรณ์สาธารณภัย

ลำดับที่	ยานพาหนะ/เครื่องจักรกล	จำนวน	หน่วยงาน	หัวหน้าหน่วยงาน	หมายเลขโทรศัพท์
			เทศบาลตำบลเทพกระษัตรี		
๑.	ประเภทรถกู้ภัย				
	๑.๑ รถดับเพลิง	๒		นายธนसार จิรจามร	๐๗๖-๓๑๑-๓๘๑
	๑.๒ รถน้ำดับเพลิงเอนกประสงค์	๓			๐๘-๑๘๙๒-๔๔๔๘
๒.	ประเภทรถบรรทุก				
	๒.๑ รถบรรทุก	๒			
	๒.๒ รถบรรทุกเท้าย	๑			

ข้อมูล ณ มกราคม ๒๕๖๒

ภาคผนวก ข บัญชียานพาหนะ เครื่องจักรกลและเครื่องมืออุปกรณ์สาธารณภัย

ลำดับที่	ยานพาหนะ/เครื่องจักรกล	จำนวน	หน่วยงาน	หัวหน้าหน่วยงาน	หมายเลขโทรศัพท์
			เทศบาลตำบลฉลอง		
๑.	ประเภทรถกู้ภัย				
	๑.๑ รถดับเพลิง	๑	นายกเทศมนตรีตำบลฉลอง	นายสำราญ จินดาพล	๐๙๔-๘๒๖-๕๑๕๔/๐๗๖-๓๘๓-๗๗๕
	๑.๒ รถแบคโฮ	๒			
	๑.๓ รถกระเช้าดับเพลิง	๑			
	๑.๔ รถน้ำดับเพลิงเอนกประสงค์	๒			
	๑.๕ รถพยาบาล	๑			
๒.	ประเภทรถบรรทุก				
	๒.๑ รถบรรทุก	๓	นายกเทศมนตรีตำบลฉลอง		๐๙๔-๘๒๖-๕๑๕๔/๐๗๖-๓๘๓-๗๗๕
	๒.๒ รถบรรทุกเทท้าย	๑			
๓.	เรือ				
	เรือเร็ว (Speed boat)	๑	นายกเทศมนตรีตำบลฉลอง		๐๙๔-๘๒๖-๕๑๕๔/๐๗๖-๓๘๓-๗๗๕

ข้อมูล ณ กุมภาพันธ์ ๒๕๖๓

ภาคผนวก ข บัญชียานพาหนะ เครื่องจักรกลและเครื่องมืออุปกรณ์สาธารณภัย

ลำดับที่	ยานพาหนะ/เครื่องจักรกล	จำนวน	หน่วยงาน	หัวหน้าหน่วยงาน	หมายเลขโทรศัพท์
			เทศบาลตำบลศรีสุนทร		
๑.	ประเภทรถกู้ภัย				
	๑.๑ รถยนต์เคลื่อนที่เร็ว	๑	นายกเทศบาลตำบลศรีสุนทร	นายวรวิทย์ ทรงยศ	๐๗๖-๖๑๗-๘๐๓-๔
	๑.๒ รถดับเพลิง (ซ่อม)	๑			๐๘๒-๔๔๕-๑๙๙๙
	๑.๓ รถตักหน้า-ขุดหลัง	๑			
	๑.๔ รถน้ำดับเพลิงเอนกประสงค์	๑			
	๑.๕ รถกระเช้า	๑			
	๑.๖ รถดูดโคลน	๑			
	๑.๗ รถพยาบาล (Ambulance)	๒			
๒.	ประเภทรถบรรทุก				
	๒.๑ รถบรรทุกเทท้าย	๑	นายกเทศบาลตำบลศรีสุนทร	นายวรวิทย์ ทรงยศ	๐๗๖-๖๑๗-๘๐๓-๔
	๒.๒ รถบรรทุกขนาด ๖ ล้อ	๒			๐๘๒-๔๔๕-๑๙๙๙

ข้อมูล ณ มกราคม ๒๕๖๑

ภาคผนวก ข บัญชียานพาหนะ เครื่องจักรกลและเครื่องมืออุปกรณ์สาธารณภัย

ลำดับที่	ยานพาหนะ/เครื่องจักรกล	จำนวน	หน่วยงาน	หัวหน้าหน่วยงาน	หมายเลขโทรศัพท์
๑	<u>ประเภทรถกู้ภัย</u>		เทศบาลตำบลป่าคลอก		
	๑.๑ รถน้ำดับเพลิง	๑	สำนักปลัด (ฝ่ายปกครอง)	นายศักดิ์ชาย สุภาพบุรุษ	๐๙๓-๖๖๔-๕๖๕๖
	๑.๒ รถน้ำดับเพลิงเอนกประสงค์	๒	สำนักปลัด (ฝ่ายปกครอง)	นายศักดิ์ชาย สุภาพบุรุษ	๐๙๓-๖๖๔-๕๖๕๖
	๑.๓ รถ JCB	๑	กองช่าง	นายรุ่งโรจน์ เสริมศรี	๐๘๖-๖๘๓-๑๙๑๙
	๑.๔ รถกระเช้าไฟฟ้า	๑	กองช่าง	นายรุ่งโรจน์ เสริมศรี	๐๘๖-๖๘๓-๑๙๑๙
	๑.๕ รถพยาบาล	๑	กองสาธารณสุข	นางสาวมีนา ปะหนัน	๐๘๙-๖๔๘-๔๕๘๗
๒	<u>ประเภทรถบรรทุก</u>				
	๒.๑ รถบรรทุกเทท้าย	๑	กองช่าง	นายรุ่งโรจน์ เสริมศรี	๐๘๖-๖๘๓-๑๙๑๙
	๒.๒ รถบรรทุก ๖ ล้อ	๒	กองช่าง	นายรุ่งโรจน์ เสริมศรี	๐๘๖-๖๘๓-๑๙๑๙

ข้อมูล ณ มกราคม ๒๕๖๓

ภาคผนวก ข บัญชียานพาหนะ เครื่องจักรกลและเครื่องมืออุปกรณ์สาธารณภัย

ลำดับที่	ยานพาหนะ/เครื่องจักรกล	จำนวน	หน่วยงาน	หัวหน้าหน่วยงาน	หมายเลขโทรศัพท์
๑.	<u>ประเภทรถกู้ภัย</u>		อบต.กมลา		
	๑.๑ รถพยาบาล	๑		นายกองค์การบริหารส่วนตำบลกมลา	๐๗๖-๓๘๕-๖๔๐
	๑.๒ รถดับเพลิง	๑			
	๑.๓ รถน้ำดับเพลิงเอนกประสงค์	๑			
	๑.๔ รถยนต์กู้ภัย	๑			
๒.	<u>ประเภทรถบรรทุก</u>				
	๒.๑ รถบรรทุกกึ่งท้าย	-		นายกองค์การบริหารส่วนตำบลกมลา	๐๗๖-๓๘๕-๖๔๐
๓.	<u>เรือ</u>				
	๓.๑ เรือท้องแบน	-		นายกองค์การบริหารส่วนตำบลกมลา	๐๗๖-๓๘๕-๖๔๐
	๓.๒ เรือยางท้องแข็ง	-			

ข้อมูล ณ มกราคม ๒๕๖๒

ภาคผนวก ข บัญชียานพาหนะ เครื่องจักรกลและเครื่องมืออุปกรณ์สาธารณภัย

ลำดับที่	ยานพาหนะ/เครื่องจักรกล	จำนวน	หน่วยงาน	หัวหน้าหน่วยงาน	หมายเลขโทรศัพท์
			องค์การบริหารส่วนตำบลเทพกระษัตรี		
๑.	ประเภทรถกู้ภัย				
	๑.๑ รถตักหน้า-ขุดหลัง	๑	งานป้องกันฯ อบต.เทพกระษัตรี	ว่าที่ร.ต.สมภพ ก้อนแก้ว	๐๘๑-๘๙๔-๒๔๗๔/๐๗๖-๒๗๔-๕๗๓
	๑.๒ รถบรรทุกน้ำเอนกประสงค์ ขนาด ๖,๐๐๐ ลิตร	๒	งานป้องกันฯ อบต.เทพกระษัตรี	ว่าที่ร.ต.สมภพ ก้อนแก้ว	๐๘๑-๘๙๔-๒๔๗๔/๐๗๖-๒๗๔-๕๗๓
	๑.๓ รถพยาบาลกู้ชีพ	๑	งานป้องกันฯ อบต.เทพกระษัตรี	ว่าที่ร.ต.สมภพ ก้อนแก้ว	๐๘๑-๘๙๔-๒๔๗๔/๐๗๖-๒๗๔-๕๗๓
๒.	ประเภทรถบรรทุก				
	๒.๑ รถกระเช้า ๖ ล้อ	๑	งานป้องกันฯ อบต.เทพกระษัตรี	ว่าที่ร.ต.สมภพ ก้อนแก้ว	๐๘๑-๘๙๔-๒๔๗๔/๐๗๖-๒๗๔-๕๗๓
	๒.๒ รถลำเลียงคน ๖ ล้อ	๑	งานป้องกันฯ อบต.เทพกระษัตรี	ว่าที่ร.ต.สมภพ ก้อนแก้ว	๐๘๑-๘๙๔-๒๔๗๔/๐๗๖-๒๗๔-๕๗๓
	๒.๓ รถลำเลียงคน ๖ ล้อ	๑	งานป้องกันฯ อบต.เทพกระษัตรี	ว่าที่ร.ต.สมภพ ก้อนแก้ว	๐๘๑-๘๙๔-๒๔๗๔/๐๗๖-๒๗๔-๕๗๓

ข้อมูล ณ มกราคม ๒๕๖๓

ภาคผนวก ข บัญชียานพาหนะ เครื่องจักรกลและเครื่องมืออุปกรณ์สาธารณภัย

ลำดับที่	ยานพาหนะ/เครื่องจักรกล	จำนวน	หน่วยงาน	หัวหน้าหน่วยงาน	หมายเลขโทรศัพท์
			องค์การบริหารส่วนตำบลเชิงทะเล		
๑.	ประเภทรถกู้ภัย				
	๑.๑ รถยนต์เคลื่อนที่เร็ว	๒		นายกองค์การบริหารส่วนตำบลเชิงทะเล	๐๗๖-๒๑๗-๐๙๖
	๑.๒ รถยนต์กู้ภัยขนาดเล็ก	๑			
	๑.๓ รถดับเพลิงอาคารสูง	๑			
	๑.๔ รถบรรทุกน้ำเอนกประสงค์	๔			
	๑.๒ รถพยาบาลฉุกเฉิน	๓			
๒.	ประเภทรถบรรทุก				
	๒.๑ รถกระเช้า ๖ ล้อ	๑		นายกองค์การบริหารส่วนตำบลเชิงทะเล	๐๗๖-๒๑๗-๐๙๖
	๒.๒ รถลำเลียงคน ๖ ล้อ	๑			
	๒.๓ รถเครน	๑			
	๒.๔ รถบรรทุก ๖ ล้อ	๑			
๓.	เรือ				
	๓.๑ เรือยางท้องแข็งพร้อมเครื่องยนต์	๒		นายกองค์การบริหารส่วนตำบลเชิงทะเล	๐๗๖-๒๑๗-๐๙๖
	๓.๒ เรือสปีดโบ๊ต	๑			

ข้อมูล ณ มกราคม ๒๕๖๓

ภาคผนวก ข บัญชียานพาหนะ เครื่องจักรกลและเครื่องมืออุปกรณ์สาธารณภัย

ลำดับที่	ยานพาหนะ/เครื่องจักรกล	จำนวน	หน่วยงาน	หัวหน้าหน่วยงาน	หมายเลขโทรศัพท์
			องค์การบริหารส่วนตำบลไม้ขาว		
๑.	<u>ประเภทรถกู้ภัย</u>				
	๑.๑ รถดับเพลิง ๑๐ ล้อ	๒	สำนักปลัด องค์การบริหารส่วนตำบลไม้ขาว	พ.จ.อ.ภคพงษ์ ปานกอง	๐๘๑-๗๔๑-๖๒๕๗/๐๗๖-๓๔๘-๑๕๘
	๑.๒ รถน้ำดับเพลิงเอนกประสงค์ ๑๐ ล้อ	๓	สำนักปลัด องค์การบริหารส่วนตำบลไม้ขาว	พ.จ.อ.ภคพงษ์ ปานกอง	๐๘๑-๗๔๑-๖๒๕๗/๐๗๖-๓๔๘-๑๕๘
	๑.๕ รถพยาบาลกู้ชีพ	๒	กองสาธารณสุขฯ อปต.ไม้ขาว	นางวรัญญา แสงแก้ว	๐๘๑-๖๓๖-๐๓๓๔/๐๗๖-๕๑๐-๕๔๘
	๑.๔ รถยนต์ตรวจการณ์	๒	สำนักปลัด องค์การบริหารส่วนตำบลไม้ขาว	พ.จ.อ.ภคพงษ์ ปานกอง	๐๘๑-๗๔๑-๖๒๕๗/๐๗๖-๓๔๘-๑๕๘
	๑.๕ รถตัดหญ้าหลัง JCB	๑	สำนักปลัด องค์การบริหารส่วนตำบลไม้ขาว	นายอนุพงษ์ งามวงษ์	๐๘-๑๕๗๗-๑๖๗๒/๐๗๖-๓๔๙๐-๑๑๐
	๑.๖ รถกระเช้าไฟฟ้า	๑	สำนักปลัด องค์การบริหารส่วนตำบลไม้ขาว	นายอนุพงษ์ งามวงษ์	๐๘-๑๕๗๗-๑๖๗๒/๐๗๖-๓๔๙๐-๑๑๐
	๑.๗ รถแทรกเตอร์	๑	สำนักปลัด องค์การบริหารส่วนตำบลไม้ขาว	นายอนุพงษ์ งามวงษ์	๐๘-๑๕๗๗-๑๖๗๒/๐๗๖-๓๔๙๐-๑๑๐
๒.	<u>ประเภทรถบรรทุก</u>				
	๒.๑ รถบรรทุก ๖ ล้อ	๒	สำนักปลัด องค์การบริหารส่วนตำบลไม้ขาว	พ.จ.อ.ภคพงษ์ ปานกอง	๐๘๑-๗๔๑-๖๒๕๗/๐๗๖-๓๔๘-๑๕๘
	๒.๒ รถบรรทุกเทท้าย ๖ ล้อ	๑	กองช่าง องค์การบริหารส่วนตำบลไม้ขาว	นายอนุเทพ งามวงษ์	๐๘-๑๕๗๗-๑๖๗๒/๐๗๖-๓๔๙๐-๑๑๐

ข้อมูล ณ มกราคม ๒๕๖๓

ภาคผนวก ข บัญชียานพาหนะ เครื่องจักรกลและเครื่องมืออุปกรณ์สาธารณภัย

ลำดับที่	ยานพาหนะ/เครื่องจักรกล	จำนวน	หน่วยงาน	หัวหน้าหน่วยงาน	หมายเลขโทรศัพท์
			องค์การบริหารส่วนตำบลสาคร		
๑.	ประเภทรถกู้ภัย				
	๑.๑ รถตักหน้า-ขุดหลัง JCB	๑	นายกองค์การบริหารส่วนตำบลสาคร	นายกิตติกร ประทีป ณ ถกลาง	๐๗๖-๒๐๕-๓๒๘
	๑.๒ รถเคลื่อนที่เร็ว	๑			๐๗๖-๓๒๘-๑๔๖
	๑.๓ รถพยาบาล	๒			
	๑.๔ รถกระเช้าไฟฟ้า ๖ ล้อ	๑			
	๑.๕ รถบรรทุกน้ำเอนกประสงค์	๑			
๒.	ประเภทรถบรรทุก				
	๒.๑ รถบรรทุกขนาดกลาง ๖ ล้อ	๑	นายกองค์การบริหารส่วนตำบลสาคร	นายกิตติกร ประทีป ณ ถกลาง	๐๗๖-๒๐๕-๓๒๘
	๒.๒ รถบรรทุกขนาดเล็ก ๔ ล้อ	๘			๐๗๖-๓๒๘-๑๔๖
	๒.๓ รถเอนกประสงค์	๑			
	๒.๔ รถบรรทุกขยะ ๔ ล้อ	๑			
	๒.๕ เครื่องสูบน้ำไดโว่	๒			

ข้อมูล ณ มกราคม ๒๕๖๓

ภาคผนวก ข บัญชียานพาหนะ เครื่องจักรกลและเครื่องมืออุปกรณ์สาธารณภัย

ลำดับที่	ยานพาหนะ/เครื่องจักรกล	จำนวน	หน่วยงาน	หัวหน้าหน่วยงาน	หมายเลขโทรศัพท์
			องค์การบริหารส่วนตำบลเกาะแก้ว		
๑.	ประเภทรถกู้ภัย				
	๑.๑ รถยนต์เคลื่อนที่เร็ว	๑	นายยกองค์การบริหารส่วนตำบลเกาะแก้ว	นายเกื้อเกียรติ จิตต์เกื้อ	๐๗๖-๓๗๗-๙๕๗
	๑.๒ รถดับเพลิง	๑	นายยกองค์การบริหารส่วนตำบลเกาะแก้ว	นายเกื้อเกียรติ จิตต์เกื้อ	๐๘๑-๕๖๙๕๙๒๑
	๑.๓ รถน้ำดับเพลิงเอนกประสงค์	๑	นายยกองค์การบริหารส่วนตำบลเกาะแก้ว	นายเกื้อเกียรติ จิตต์เกื้อ	๐๘๑-๕๖๙๕๙๒๑
๒.	ประเภทรถบรรทุก				
	รถบรรทุก ๖ ล้อ	-		นายยกองค์การบริหารส่วนตำบลเกาะแก้ว	๐๗๖-๓๗๗-๙๕๗
๓.	เรือ				
	เรือหางยาว	-		นายยกองค์การบริหารส่วนตำบลเกาะแก้ว	๐๗๖-๓๗๗-๙๕๗

ข้อมูล ณ มกราคม ๒๕๖๒

ภาคผนวก ข บัญชียานพาหนะ เครื่องจักรกลและเครื่องมืออุปกรณ์สาธารณภัย

ลำดับที่	ยานพาหนะ/เครื่องจักรกล	จำนวน	หน่วยงาน	หัวหน้าหน่วยงาน	หมายเลขโทรศัพท์
			มูลนิธิคุณธรรม		
๑.	ประเภทยานพาหนะ			นางเบญจวรรณ ตัมภานูวัตร	๐๘-๑๘๙๑-๖๖๒๔
	๑.๑ รถยนต์ตู้พยาบาล	๑๒	(พร้อมอุปกรณ์การกู้ชีพ)	ประธานมูลนิธิคุณธรรมภูเก็ต	๐๗๖-๒๔๖-๓๐๑
	๑.๒ รถยนต์กระบะพยาบาล	๒	(พร้อมอุปกรณ์การกู้ชีพ)		
	๑.๓ รถยนต์กระบะกู้ภัย มีหลังคา	๔	(พร้อมอุปกรณ์การกู้ชีพ)		
	๑.๔ รถยนต์อุปกรณ์ ตัดถ่าง	๒	(พร้อมอุปกรณ์การกู้ชีพ)		
	๑.๕ รถยนต์กระบะประจำสำนักงาน	๓			
	๑.๖ รถยนต์ ๖ ล้อ	๑			
	๑.๗ รถยนต์กระบะไม่มีหลังคา	๒			
	๑.๘ ตู้คอนเทนเนอร์ สื่อสารสั่งการ	๑	(พร้อมอุปกรณ์สื่อสาร)		
๓.	ประเภทเรือ				
	๓.๑ รถยนต์กระบะลากเรือ	๑			
	๓.๒ เรือยางท้องแข็ง/พร้อมเครื่อง	๒			
	๓.๓ เรือยางท้องแบน/พร้อมเครื่อง	๑			

ข้อมูล ณ มกราคม ๒๕๖๓

ภาคผนวก ข บัญชียานพาหนะ เครื่องจักรกลและเครื่องมืออุปกรณ์สาธารณภัย (บัญชีลานจอดเฮลิคอปเตอร์)

ลำดับที่	สถานที่	จำนวนที่สามารถรองรับ เฮลิคอปเตอร์	หน่วยงานรับผิดชอบ	หมายเลขโทรศัพท์	หมายเหตุ
๑	ตำรวจภูธรภาค ๘	๑-๒ ลำ	ตำรวจภูธรภาค ๘	๐๗๖-๓๙๐-๒๘๘ ๐๗๖-๓๙๐-๔๔๒-๓	มาตรฐาน
๒	ทัพเรือภาคที่ ๓	๒ ลำ	ทัพเรือภาคที่ ๓	๐๗๖-๓๙๑-๘๒๖	มาตรฐาน
๓	สนามชัย	๑-๒ ลำ	องค์การบริหารส่วนจังหวัดภูเก็ต	๐๗๖-๒๑๘-๑๐๙	ชั่วคราว
๔	สนามฟุตบอลสะพานหิน	๑-๒ ลำ	องค์การบริหารส่วนจังหวัดภูเก็ต	๐๗๖-๒๑๘-๑๐๙	ชั่วคราว
๕	สนามฟุตบอล ม.ราชภัฏภูเก็ต	๑-๒ ลำ	มหาวิทยาลัยราชภัฏภูเก็ต	๐๗๖-๒๔๐-๔๗๔-๗	ชั่วคราว
๖	ท่าเทียบเรือน้ำลึก		บริษัทเจ้าพระยาสากล	๐๗๖-๓๙๑-๑๖๑ ๐๖๓-๐๗๘-๔๕๕๑	ชั่วคราว
๗	โรงพยาบาลกรุงเทพภูเก็ต	๑ ลำ	โรงพยาบาลกรุงเทพภูเก็ต	๐๗๖-๒๕๔-๔๒๕ ต่อ ต่อ ๓๗๘๗	มาตรฐาน

ภาคผนวก ค บัญชีรายชื่อองค์การสาธารณกุศล จังหวัดภูเก็ต

ลำดับ	ชื่อองค์การสาธารณกุศล	สถานที่ตั้ง	ความเชี่ยวชาญ	หมายเลขโทรศัพท์	โทรศัพท์มือถือ	จำนวนสมาชิก (ที่สามารถปฏิบัติงานได้)
๑	มูลนิธิกุศลธรรมภูเก็ต	๓๔ ถนนพุนผล ซอย ๙ อ.เมือง จ.ภูเก็ต	กู้ชีพ/กู้ภัย	๐-๗๖๒๑-๑๗๖๐		๕๐-๗๐
๒	ภูเก็ตร่วมใจกู้ภัย	เจ้าฟ้าซอย ๖ (ตาเอี้ยด), ถ.เจ้าฟ้า ตะวันออก, ต.ฉลอง, อ. เมืองภูเก็ต, ภูเก็ต ๘๓๐๐๐	กู้ชีพ/กู้ภัย	๐-๗๖๒๘-๓๓๔๖		๒๐-๓๐

ภาคผนวก ง แบบสำรวจศูนย์พักพิงชั่วคราว จังหวัดภูเก็ต

สถานที่พักพิงชั่วคราว										
อำเภอ	ชื่อสถานที่	ค่าพิกัด GPS (ถ้ามี)	ที่อยู่				* รองรับผู้อพยพได้จำนวน (คน)	ผู้รับผิดชอบสถานที่		สิ่งสาธารณูปโภคที่มีอยู่ในปัจจุบัน
			เลขที่	หมู่บ้าน/ชุมชน	ตำบล	อำเภอ		ชื่อ-สกุล/ตำแหน่ง	หมายเลขโทรศัพท์	
อำเภอเมืองภูเก็ต	สำหรับอุทกภัย/อัคคีภัย ๑. เทศบาลนครภูเก็ต ๑.๑ โรงเรียนเทศบาลบ้านสามกอง ๑.๒ โรงเรียนเทศบาลพิบูลสวัสดี ๑.๓ โรงเรียนเทศบาลเมืองภูเก็ต ๑.๔ อาคารเอนกประสงค์งานป้องกันฯ สำหรับสึนามิ ๑.๕ หอประชุมเทศบาล ๑.๖ วัดถาวรคุณาราม ๑.๗ สนามชัย	๗°๕๔'๒๔.๓"N ๙๘°๒๒'๒๗.๓"E	๔๑๑		ตลาดเหนือ	เมืองภูเก็ต	๗๐๐	ผู้อำนวยการโรงเรียน	๐ ๗๖๕๒ ๔๑๐๙	<input checked="" type="checkbox"/> ไฟฟ้า <input checked="" type="checkbox"/> ประปา <input checked="" type="checkbox"/> ห้องสุขา.....ห้อง - โรงเรียนเทศบาลบ้านสามกอง ๗๐ ห้อง - โรงเรียนเทศบาลพิบูลสวัสดี ๔๐ ห้อง - โรงเรียนเทศบาลเมืองภูเก็ต ๗๕ ห้อง - อาคารเอนกประสงค์ ๘ ห้อง - หอประชุมเทศบาล ๑๐ ห้อง - วัดถาวรคุณาราม ๓๐ ห้อง - สนามชัย ๑๐ ห้อง <input type="checkbox"/> อื่น ๆ
		๗°๕๓'๒๒.๗"N ๙๘°๒๓'๔๔.๘"E	๖		ตลาดเหนือ	เมืองภูเก็ต	๕๐๐	ผู้อำนวยการโรงเรียน	๐ ๗๖๒๑ ๓๓๕๐	
		๗°๕๒'๔๕.๖"N ๙๘°๒๓'๐๘.๙"E	๗๕		ตลาดเหนือ	เมืองภูเก็ต	๕๐๐	ผู้อำนวยการโรงเรียน	๐ ๗๖๒๑ ๑๙๖๖	
		๗°๕๒'๒๖.๔"N ๙๘°๒๓'๒๙.๒"E	๖๕/ ๗		ตลาดใหญ่	เมืองภูเก็ต	๒๐๐	นายพงศ์ศักดิ์ ศิริทัฬห	๐๘ ๑๘๙๕ ๓๗๘๑	
		๗°๕๓'๒๐.๔"N ๙๘°๒๓'๕๖.๕"E	๕๖๓	บางเหนียว	ตลาดใหญ่	เมืองภูเก็ต	๑,๐๐๐	สำนักปลัดเทศบาล	๐ ๗๖๒๑ ๑๘๗๗	
		๗°๕๒'๓๕.๘"N ๙๘°๒๓'๕๒.๑"E			ตลาดใหญ่	เมืองภูเก็ต	๕๐๐	เจ้าอาวาสวัด		
		๗°๕๓'๒๒.๗"N ๙๘°๒๓'๔๙.๔"E			ตลาดใหญ่	เมืองภูเก็ต	๒,๐๐๐	อบจ.ภูเก็ต	๐ ๗๖๒๑ ๑๘๗๗	

* ข้อมูล ณ ธันวาคม ๒๕๖๒

ภาคผนวก ง แบบสำรวจศูนย์พักพิงชั่วคราว จังหวัดภูเก็ต

แบบ สน. ศพ.(จว.)๕๘

สถานที่พักพิงชั่วคราว										
อำเภอ	ชื่อสถานที่	ค่าพิกัด GPS (ถ้ามี)	ที่อยู่				* รองรับผู้อพยพได้จำนวน (คน)	ผู้รับผิดชอบสถานที่		สิ่งสาธารณูปโภคที่มีอยู่ในปัจจุบัน
			เลขที่	หมู่บ้าน/ชุมชน	ตำบล	อำเภอ		ชื่อ-สกุล/ตำแหน่ง	หมายเลขโทรศัพท์	
อำเภอเมืองภูเก็ต	สำหรับสิ้นนามิ									
	๒. กะรน									
	๒.๑ โรงเรียนบ้านกะตะ	๗°๔๙'๑๐.๔"N ๙๘°๑๘'๔๐.๗"E	๑	กะตะ	กะรน	เมืองภูเก็ต	๓๐๐	ผู้อำนวยการโรงเรียน	๐ ๗๖๓๓ ๐๖๓๓	<input checked="" type="checkbox"/> ไฟฟ้า <input type="checkbox"/> ประปา <input checked="" type="checkbox"/> ห้องสุขา.....ห้อง - โรงเรียนบ้านกะตะ ๑๐ ห้อง - วัดกะตะ ๑๑ ห้อง - วัดกะรน ๘ ห้อง <input type="checkbox"/> อื่น ๆ
	๒.๒ วัดกะตะ	๗°๔๙'๑๗.๙"N ๙๘°๑๘'๒๒.๑"E	๕๒/๑	กะตะ	กะรน	เมืองภูเก็ต	๒๕๐	เจ้าอาวาสวัด/บ่อน้ำบาดาล	๐ ๗๖๓๓ ๐๔๙๙	
	๒.๓ วัดกะรน	๗°๕๐'๕๒.๕"N ๙๘°๑๗'๕๒.๒"E	๔๕๖	กะรน	กะรน	เมืองภูเก็ต	๒๕๐	เจ้าอาวาสวัด/บ่อน้ำบาดาล	๐ ๗๖๓๙ ๖๔๕๖	
	๓. เกาะแก้ว									
	๓.๑ โรงเรียนบ้านสะพาน	๗°๕๖'๑๒.๕"N ๙๘°๒๓'๓๙.๙"E	๑	บ้านสะพาน	เกาะแก้ว	เมืองภูเก็ต	๕,๐๐๐	ผู้อำนวยการโรงเรียน	๐ ๗๖๓๗ ๗๙๕๗ ๐๘ ๖๙๙๘ ๙๖๓๓	<input checked="" type="checkbox"/> ไฟฟ้า <input checked="" type="checkbox"/> ประปา <input checked="" type="checkbox"/> ห้องสุขา...(จำนวน)...ห้อง - โรงเรียนบ้านสะพาน ๒๐ ห้อง - โรงเรียนวัดสะพาน ๑๒ ห้อง <input type="checkbox"/> อื่น ๆ
	๓.๒ วัดสะพาน	๗°๕๖'๑๕.๒"N ๙๘°๒๓'๔๔.๘"E	๑		เกาะแก้ว	เมืองภูเก็ต	๑,๕๐๐	นายภัสสร รัตนกาย	๐ ๗๖๓๓ ๓๙๕๗	
	๔. ราไวย์									
๔.๑ โรงเรียนบ้านเกาะโหลน	๗°๔๗'๓๗.๖"N ๙๘°๒๑'๕๘.๕"E		หมู่บ้านเกาะโหลน	ราไวย์	เมืองภูเก็ต	๑๐๐	ผู้อำนวยการโรงเรียน	๐๘ ๖๙๒๙ ๘๘๑๖	<input checked="" type="checkbox"/> ไฟฟ้า <input checked="" type="checkbox"/> ประปา <input checked="" type="checkbox"/> ห้องสุขา...(จำนวน)...ห้อง <input type="checkbox"/> อื่น ๆ	
๔.๒ วัดสว่างอารมณ์	๗°๔๖'๔๖.๙"N ๙๘°๑๙'๓๔.๐"E		โหลน	ราไวย์	เมืองภูเก็ต	๔๐๐	เจ้าอาวาสวัด	๐ ๗๖๒๑ ๖๙๓๙ (โรงเรียนวัดสว่างฯ)		

* ข้อมูล ณ ธันวาคม ๒๕๖๒

ภาคผนวก ง แบบสำรวจศูนย์พักพิงชั่วคราว จังหวัดภูเก็ต

แบบ สน. ศพ.(จว.)๕๘

สถานที่พักพิงชั่วคราว										
อำเภอ	ชื่อสถานที่	ค่าพิกัด GPS (ถ้ามี)	ที่อยู่				* รองรับผู้อพยพได้จำนวน (คน)	ผู้รับผิดชอบสถานที่		สิ่งสาธารณูปโภคที่มีอยู่ในปัจจุบัน
			เลขที่	หมู่บ้าน/ชุมชน	ตำบล	อำเภอ		ชื่อ-สกุล /ตำแหน่ง	หมายเลขโทรศัพท์	
อำเภอเมืองภูเก็ต	สำหรับภัยสึนามิ									ผู้อำนวยการโรงเรียนเจ้าอาวาสวัด <input checked="" type="checkbox"/> ไฟฟ้า <input checked="" type="checkbox"/> ประปา <input checked="" type="checkbox"/> ห้องสุขา...(จำนวน)...ห้อง - โรงเรียนบ้านฉลอง ๘ ห้อง - โรงเรียนวัดถ้ำคูหาสวรรค์ ๖ ห้อง <input type="checkbox"/> อื่น ๆ
	๕. ฉลอง	๗°๕๐'๕๖.๕"N ๙๘°๒๐'๐๐.๗"E		บ้านฉลอง	ฉลอง	เมืองภูเก็ต	๑,๐๐๐	หัวหน้าฝ่ายป้องกันฯ	๐๘ ๖๑๒๐ ๓๗๘๑	
	๕.๑ โรงเรียนบ้านฉลอง									
	๕.๒ โรงเรียนวัดถ้ำคูหาสวรรค์	๗°๕๐'๐๖.๔"N ๙๘°๒๐'๔๖.๕"E		บ้านโคกทราย	ฉลอง	เมืองภูเก็ต	๑,๐๐๐	หัวหน้าฝ่ายป้องกันฯ	๐๘ ๖๑๒๐ ๓๗๘๑	
	๕.๒ โรงเรียนวัดถ้ำคูหาสวรรค์									
	๕.๒ โรงเรียนวัดถ้ำคูหาสวรรค์									
อำเภอเมืองภูเก็ต	สำหรับทุกภัย									<input checked="" type="checkbox"/> ไฟฟ้า <input checked="" type="checkbox"/> ประปา <input checked="" type="checkbox"/> ห้องสุขา...(จำนวน)...ห้อง - โรงเรียนเกาะสีเฮอร์ ๒๐ ห้อง - วัดเกาะสีเฮอร์ ๖ ห้อง <input type="checkbox"/> อื่น ๆ
	๖. รัชฎา	๗°๕๒'๕๔.๓"N ๙๘°๒๕'๓๘.๗"E		หมู่ ๔	รัชฎา	เมืองภูเก็ต	๒,๐๐๐	เจ้าอาวาสวัด	๐ ๗๖๒๑ ๖๔๙๗	
	๖.๑ โรงเรียนเกาะสีเฮอร์									
	๖.๒ วัดเกาะสีเฮอร์	๗°๕๒'๕๑.๑"N ๙๘°๒๕'๓๖.๙"E		หมู่ ๓	รัชฎา	เมืองภูเก็ต	๓,๐๐๐	เจ้าอาวาสวัด		
	๖.๒ วัดเกาะสีเฮอร์									
	๖.๓ สำนักงานเทศบาลตำบลรัชฎา	๗°๕๔'๓๓.๒"N ๙๘°๒๓'๕๙.๒"E		หมู่ ๓	รัชฎา	เมืองภูเก็ต	๒,๐๐๐	นายก ทต.รัชฎา	๐ ๗๖๒๕ ๕๑๗๙	

*ข้อมูล ณ ธันวาคม ๒๕๖๒

ภาคผนวก ง แบบสำรวจศูนย์พักพิงชั่วคราว จังหวัดภูเก็ต

สถานที่พักพิงชั่วคราว										
อำเภอ	ชื่อสถานที่	ค่าพิกัด GPS (ถ้ามี)	ที่อยู่				* รองรับ ผู้อพยพ ได้จำนวน (คน)	ผู้รับผิดชอบสถานที่		สิ่งสาธารณูปโภค ที่มีอยู่ในปัจจุบัน
			เลขที่	หมู่บ้าน /ชุมชน	ตำบล	อำเภอ		ชื่อ-สกุล /ตำแหน่ง	หมายเลขโทรศัพท์	
อำเภอ เมืองภูเก็ต	๗. วิชิต									
	๗.๑ สวนศรีภูวนาถ	๗°๕๑'๔๓.๕"N ๙๘°๒๒'๒๐.๔"E		หมู่ ๑	วิชิต	เมือง ภูเก็ต	๓,๐๐๐	นายก ทต.วิชิต	๐ ๗๖๕๒ ๕๑๐๐	<input checked="" type="checkbox"/> ไฟฟ้า <input checked="" type="checkbox"/> ประปา <input checked="" type="checkbox"/> ห้องสุขา...(จำนวน)...ห้อง - สวนศรีภูวนาถ ๕ ห้อง - อาคารเอนกประสงค์ ๕ ห้อง <input type="checkbox"/> อื่น ๆ
๗.๒ โรงอาหารและ อาคารเอนกประสงค์ ทต. วิชิต	๗°๕๑'๓๗.๐"N ๙๘°๒๒'๐๕.๖"E			วิชิต	เมือง ภูเก็ต	๕๐๐				

* ข้อมูล ณ ธันวาคม ๒๕๖๒

ภาคผนวก ง แบบสำรวจศูนย์พักพิงชั่วคราว จังหวัดภูเก็ต

แบบ สน. ศพ.(จว.)๕๘

สถานที่พักพิงชั่วคราว											
อำเภอ	ชื่อสถานที่	ค่าพิกัด GPS (ถ้ามี)	ที่อยู่				* รองรับผู้อพยพ ได้จำนวน (คน)	ผู้รับผิดชอบสถานที่		สิ่งสาธารณูปโภค ที่มีอยู่ในปัจจุบัน	
			เลขที่	หมู่บ้าน /ชุมชน	ตำบล	อำเภอ		ชื่อ-สกุล /ตำแหน่ง	หมายเลขโทรศัพท์		
อำเภอ กลาง	<u>สำหรับแผ่นดินไหว/ วาตภัย</u>									<input checked="" type="checkbox"/> ไฟฟ้า <input checked="" type="checkbox"/> ประปา <input checked="" type="checkbox"/> ห้องสุขา...(จำนวน)...ห้อง <input type="checkbox"/> อื่น ๆ	
	๑. ป่าคลอก										
	๑.๑ โรงเรียนบ้านป่าคลอก	๘°๐๑'๔๙.๖"N ๙๘°๒๔'๐๘.๖"E		บ้านป่าคลอก	ป่าคลอก	กลาง	๒๐๐	ผู้อำนวยการโรงเรียน	๐ ๗๖๒๗ ๐๐๖๖		
	๑.๒ โรงเรียนบ้านพารา	๘°๐๔'๑๙.๒"N ๙๘°๒๓'๑๗.๕"E		บ้านพารา	ป่าคลอก	กลาง	๒๐๐	ผู้อำนวยการโรงเรียน	๐๘ ๔๑๘๗ ๓๑๒๐		
	๑.๓ โรงเรียนบ้านบางโรง	๘°๐๓'๒๘.๔"N ๙๘°๒๔'๓๓.๒"E		บ้านบางโรง	ป่าคลอก	กลาง	๒๐๐	ผู้อำนวยการโรงเรียน	๐ ๗๖๕๓ ๐๐๐๑		
	๑.๔ โรงเรียนบ้านอ่าวปอ	๘°๐๔'๐๙.๓"N ๙๘°๒๕'๑๗.๓"E		บ้านอ่าวปอ	ป่าคลอก	กลาง	๒๐๐	ผู้อำนวยการโรงเรียน	๐ ๗๖๕๒ ๙๐๕๗		
	๑.๕ โรงเรียนสิทธิสุนทร บำรุง	๗°๕๙'๕๔.๒"N ๙๘°๒๓'๓๐.๗"E		บ้านผักกาด	ป่าคลอก	กลาง	๑๐๐	ผู้อำนวยการโรงเรียน	๐ ๗๖๕๒ ๙๗๒๙		
	<u>สำหรับภัยสึนามิ</u>										<input checked="" type="checkbox"/> ไฟฟ้า <input checked="" type="checkbox"/> ประปา <input checked="" type="checkbox"/> ห้องสุขา...(จำนวน)...ห้อง -โรงเรียนหงษ์หยกบำรุง ๘ ห้อง - มัสยิด ๔ ห้อง - อบต.ไม้ขาว ๘ ห้อง
	๒. ไม้ขาว										
	๒.๑ โรงเรียนหงษ์หยก บำรุง	๘°๐๙'๒๖.๒"N ๙๘°๑๘'๕๑.๔"E		บ้านสวน มะพร้าว	ไม้ขาว	กลาง	๔๐๐	ผู้อำนวยการโรงเรียน	๐๘ ๖๖๘๖ ๗๓๕๙		
๒.๒ มัสยิดญันนะตุ้ลนา อิม-นุรูลฮูดา	๘°๐๗'๒๗.๐"N ๙๘°๑๙'๑๙.๗"E		บ้านทุ่งคา	ไม้ขาว	กลาง	๑๕๐	อิหม่ามมัสยิด	๐๘ ๖๙๔๑ ๒๘๗๕			
๒.๓ อบต.ไม้ขาว	๘°๑๐'๕๒.๕"N ๙๘°๑๗'๕๖.๕"E		๑๐๐ ท่าฉัตรไชย	ไม้ขาว	กลาง	๕๐๐	นายก อบต.ไม้ขาว	๐๘ ๑๙๗๙ ๑๓๖๑			
๒.๔ ลานบริษัทครีวการ ปิน	๘°๐๖'๓๘.๙"N ๙๘°๑๙'๐๐.๘"E		บ่อไทร	ไม้ขาว	กลาง	๓๐๐	ผู้จัดการบริษัทครีวการ ปิน	๐ ๗๖๓๒ ๗๕๐๐			

* ข้อมูล ณ ธันวาคม ๒๕๖๒

ภาคผนวก ง แบบสำรวจศูนย์พักพิงชั่วคราว จังหวัดภูเก็ต

สถานที่พักพิงชั่วคราว										
อำเภอ	ชื่อสถานที่	ค่าพิกัด GPS (ถ้ามี)	ที่อยู่				* รองรับผู้อพยพ ได้จำนวน (คน)	ผู้รับผิดชอบสถานที่		สิ่งสาธารณูปโภค ที่มีอยู่ในปัจจุบัน
			เลขที่	หมู่บ้าน/ ชุมชน	ตำบล	อำเภอ		ชื่อ-สกุล /ตำแหน่ง	หมายเลขโทรศัพท์	
อำเภอ กลาง	สำหรับอุทกภัย									<input checked="" type="checkbox"/> ไฟฟ้า <input checked="" type="checkbox"/> ประปา <input checked="" type="checkbox"/> ห้องสุขา...(จำนวน)...ห้อง - มัสยิด ๒ ห้อง - โรงเรียน ๘ ห้อง - ศาลาเอนกประสงค์ ๒ ห้อง - อบต.ไม้ขาว ๘ ห้อง <input type="checkbox"/> อื่น ๆ
	๒.๕ มัสยิดนุรูลอียาดียะฮ์	๘°๐๗'๑๑.๓"N ๙๘°๒๐'๑๑.๕"E		หมากปรก	ไม้ขาว	กลาง	๒๐๐	อิหม่ามมัสยิด		
	๒.๖ โรงเรียนหงษ์หยก บำรุง	๘°๐๙'๒๖.๓"N ๙๘°๑๘'๕๑.๒"E		บ้านสวน มะพร้าว	ไม้ขาว	กลาง	๔๐๐	ผู้อำนวยการโรงเรียน	๐๘ ๖๖๘๖ ๗๓๕๙	
	๒.๗ ศาลาเอนกประสงค์ บ้านไม้ขาว	๘°๐๗'๑๗.๙"N ๙๘°๑๘'๓๔.๒"E		ไม้ขาว	ไม้ขาว	กลาง	๒๐๐	ผู้ใหญ่บ้าน	๐๘ ๑๘๙๕ ๔๘๓๓	
	๒.๘ อบต.ไม้ขาว	๘°๑๐'๕๒.๕"N ๙๘°๑๗'๕๖.๕"E		ไม้ขาว	ไม้ขาว	กลาง	๕๐๐	นายก อบต.ไม้ขาว	๐๘ ๑๖๐๗ ๕๐๓๔	
	สำหรับอุทกภัย/น้ำป่า									<input checked="" type="checkbox"/> ไฟฟ้า <input checked="" type="checkbox"/> ประปา <input checked="" type="checkbox"/> ห้องสุขา...(จำนวน)...ห้อง - โรงเรียนบ้านพรุจำปา ๘ ห้อง - โรงเรียนบ้านป่าครองชีพ ๑๐ ห้อง - โรงเรียนโคกวัดใหม่ ๖ ห้อง - โรงเรียนวัดเทพกระษัตรี ๑๐ ห้อง - โรงเรียนบ้านแหลมทราย ๕ ห้อง - โรงเรียนวัดเมืองใหม่ ๕ ห้อง <input type="checkbox"/> อื่น ๆ
	๓. เทพกระษัตรี									
	๓.๑ โรงเรียนบ้านพรุ จำปา	๘°๐๒'๔๕.๔"N ๙๘°๑๙'๑๗.๖"E		พรุสมภาร	เทพกระษัตรี	กลาง	๓๐	ผู้อำนวยการโรงเรียน	๐ ๗๖๕๑ ๒๗๓๖	
	๓.๒ โรงเรียนโคกวัดใหม่	๘°๐๑'๕๙.๑"N ๙๘°๒๐'๔๐.๗"E		บ้านเขน	เทพกระษัตรี	กลาง	๓๐	ผู้อำนวยการโรงเรียน	๐ ๗๖๓๑ ๑๗๙๗	
	๓.๓ โรงเรียนบ้านป่า ครองชีพ	๘°๐๔'๐๖.๖"N ๙๘°๒๑'๐๐.๔"E		บ้านป่าครอง ชีพ	เทพกระษัตรี	กลาง	๕๐	ผู้อำนวยการโรงเรียน	๐ ๗๖๒๑ ๑๑๓๗	
๓.๔ โรงเรียนวัดเทพ กระษัตรี	๘°๐๐'๕๓.๔"N ๙๘°๑๙'๑๕.๖"E		บ้านดอน	เทพกระษัตรี	กลาง	๕๐	ผู้อำนวยการโรงเรียน	๐ ๗๖๓๑ ๑๖๑๙		
สำหรับสันามิ										
๓.๕ โรงเรียนบ้านแหลม ทราย	๘°๐๖'๐๘.๙"N ๙๘°๒๑'๕๘.๙"E		แหลมทราย	เทพกระษัตรี เทพกระษัตรี	กลาง	๓๐	ผู้อำนวยการโรงเรียน	๐ ๗๖๒๒ ๓๐๕๐		
๓.๖ โรงเรียนบ้านป่า ครองชีพ	๘°๐๔'๐๖.๖"N ๙๘°๒๑'๐๐.๔"E		บ้านป่าครอง ชีพ	เทพกระษัตรี	กลาง	๕๐	ผู้อำนวยการโรงเรียน	๐ ๗๖๒๑ ๑๑๓๗		
๓.๗ โรงเรียนวัดเมืองใหม่	๘°๐๕'๐๙.๓"N ๙๘°๒๐'๓๑.๖"E		เมืองใหม่		กลาง	๓๐	ผู้อำนวยการโรงเรียน	๐ ๗๖๒๑ ๔๔๓๓		

*ข้อมูล ณ ธันวาคม ๒๕๖๒

ภาคผนวก ง แบบสำรวจศูนย์พักพิงชั่วคราว จังหวัดภูเก็ต

สถานที่พักพิงชั่วคราว										
อำเภอ	ชื่อสถานที่	ค่าพิกัด GPS (ถ้ามี)	ที่อยู่				* รองรับผู้อพยพได้จำนวน (คน)	ผู้รับผิดชอบสถานที่		สิ่งสาธารณูปโภคที่มีอยู่ในปัจจุบัน
			เลขที่	หมู่บ้าน/ชุมชน	ตำบล	อำเภอ		ชื่อ-สกุล /ตำแหน่ง	หมายเลขโทรศัพท์	
อำเภอกลาง	สำหรับภัยสึนามิ/แผ่นดินไหว ๔. สาครู วิทยาลัยเทคนิคกลาง	๘°๐๕'๒๐.๘"N ๙๘°๑๙'๒๔.๖"E			สาครู	กลาง	๓๐๐	ผู้อำนวยการวิทยาลัย	๐๘ ๑๐๘๔ ๒๔๔๒	<input type="checkbox"/> อื่น ๆ <input checked="" type="checkbox"/> ไฟฟ้า <input checked="" type="checkbox"/> ประปา <input checked="" type="checkbox"/> ห้องสุขา...(จำนวน)...ห้อง -วิทยาลัยเทคนิคกลาง ๑๐ ห้อง <input type="checkbox"/> อื่น ๆ
	๕. เชียงทะเล ๕.๑ โรงเรียนบ้านบางเทา ๕.๒ โรงเรียนเชียงทะเล วิทยาคม “จตุ ก้องอนุสรณ์” ๕.๓ โรงเรียนเทศบาลตำบลเชียงทะเล (ตันติวิท) ๕.๔ มัสยิดมุกรัม บางเทา	๗°๕๘'๓๙.๘"N ๙๘°๑๗'๒๔.๓"E ๗°๕๙'๔๗.๕"N ๙๘°๑๘'๒๖.๗"E ๗°๕๙'๑๒.๔"N ๙๘°๑๘'๔๗.๔"E ๗°๕๘'๔๗.๕"N ๙๘°๑๗'๔๑.๔"E		บ้านบางเทา	บางเทา	กลาง	๑๕๐	ผู้อำนวยการโรงเรียน	๐ ๗๖๓๒ ๔๔๘๒	<input checked="" type="checkbox"/> ไฟฟ้า <input checked="" type="checkbox"/> ประปา <input checked="" type="checkbox"/> ห้องสุขา...(จำนวน)...ห้อง -โรงเรียนบ้านบางเทา ๘ ห้อง -โรงเรียนเชียงทะเล ๑๐ ห้อง -โรงเรียนเทศบาลตำบลเชียงทะเล ๑๐ ห้อง - มัสยิดมุกรัม ๕ ห้อง <input type="checkbox"/> อื่น ๆ

*ข้อมูล ณ ธันวาคม ๒๕๖๒

ภาคผนวก ง แบบสำรวจศูนย์พักพิงชั่วคราว จังหวัดภูเก็ต

สถานที่พักพิงชั่วคราว										
อำเภอ	ชื่อสถานที่	ค่าพิกัด GPS (ถ้ามี)	ที่อยู่				* รองรับผู้อพยพ ได้จำนวน (คน)	ผู้รับผิดชอบสถานที่		สิ่งสาธารณูปโภค ที่มีอยู่ในปัจจุบัน
			เลขที่	หมู่บ้าน /ชุมชน	ตำบล	อำเภอ		ชื่อ-สกุล /ตำแหน่ง	หมายเลขโทรศัพท์	
อำเภอ กลาง	๖. ศรีสุนทร									
	๖.๑ โรงเรียนบ้านลิพอน	๘°๐๐'๑๖.๕"N ๙๘°๒๐'๓๘.๗"E		บ้านปากหลัก บ้านกล้วย	ศรีสุนทร	กลาง	๑๕๐	ผู้อำนวยการโรงเรียน	๐ ๗๖๓๒ ๗๑๙๘	<input checked="" type="checkbox"/> ไฟฟ้า <input checked="" type="checkbox"/> ประปา <input checked="" type="checkbox"/> ห้องสุขา...(จำนวน)...ห้อง - โรงเรียนบ้านลิพอน ๘ ห้อง - โรงเรียนบ้านท่าเรือ ๘ ห้อง - โรงเรียนวัดศรีสุนทร ๘ ห้อง <input type="checkbox"/> อื่น ๆ
	๖.๒ โรงเรียนบ้านท่าเรือ	๗°๕๘'๓๙.๕"N ๙๘°๒๑'๕๙.๕"E		บ้านท่าเรือ	ศรีสุนทร	กลาง	๒๐๐	ผู้อำนวยการโรงเรียน	๐ ๗๖๓๑ ๑๖๗๗	
๖.๓ โรงเรียนวัดศรีสุนทร	๗°๕๙'๓๓.๑"N ๙๘°๒๑'๑๗.๖"E		บ้านพอน	ศรีสุนทร	กลาง	๒๐๐	ผู้อำนวยการโรงเรียน	๐ ๗๖๓๑ ๑๐๔๗		

*ข้อมูล ณ ธันวาคม ๒๕๖๒

ภาคผนวก ง แบบสำรวจศูนย์พักพิงชั่วคราว จังหวัดภูเก็ต

สถานที่พักพิงชั่วคราว										
อำเภอ	ชื่อสถานที่	ค่าพิกัด GPS (ถ้ามี)	ที่อยู่				* รองรับผู้อพยพได้จำนวน (คน)	ผู้รับผิดชอบสถานที่		สิ่งสาธารณูปโภคที่มีอยู่ในปัจจุบัน
			เลขที่	หมู่บ้าน/ชุมชน	ตำบล	อำเภอ		ชื่อ-สกุล /ตำแหน่ง	หมายเลขโทรศัพท์	
อำเภอ กะทู้	<u>สำหรับอุทกภัย/วาตภัย</u>									<input checked="" type="checkbox"/> ไฟฟ้า <input checked="" type="checkbox"/> ประปา <input checked="" type="checkbox"/> ห้องสุขา...(จำนวน)...ห้อง - ศูนย์พัฒนาเด็กเล็ก ๑๐ ห้อง - อบต. กมลา ๘ห้อง - โรงเรียน ๑๐ ห้อง - มัสยิดผดุงศาสตร์ ๒ ห้อง - มัสยิดนูรูลเอียะซาน ๔ ห้อง <input type="checkbox"/> อื่น ๆ
	๑. กมลา									
	๑.๑ ศูนย์พัฒนาเด็กเล็ก กมลา	๗°๕๖'๓๕.๔"N ๙๘°๑๗'๒๘.๙"E	บางทวน	กมลา	กะทู้	๕๐๐	หัวหน้าศูนย์พัฒนาเด็กเล็ก	๐ ๗๖๓๘ ๕๘๘๔		
	๑.๒ อบต.กมลา	๗°๕๖'๔๒.๒"N ๙๘°๑๗'๑๔.๑"E	บ้านเหนือ	กมลา	กะทู้	๘๐๐	นายก อบต.กมลา	๐ ๗๖๓๘ ๕๖๔๐		
	๑.๓ โรงเรียนราชประชานุเคราะห์ ๓๖ ภูเก็ต	๗°๕๖'๕๙.๔"N ๙๘°๑๖'๔๔.๖"E	บ้านนอกเล	กมลา	กะทู้	๓๐๐	ผู้อำนวยการโรงเรียน	๐ ๗๖๒๗ ๙๒๓๙		
	๑.๔ มัสยิดผดุงศาสตร์	๗°๕๖'๕๒.๖"N ๙๘°๑๗'๓๙.๑"E	หัวควน	กมลา	กะทู้	๑๐๐	อิหม่ามมัสยิด			
	๑.๕ มัสยิดนูรูลเอียะซาน	๗°๕๖'๔๑.๗"N ๙๘°๑๖'๕๕.๖"E	บ้านนาคา	กมลา	กะทู้	๒๐๐	อิหม่ามมัสยิด	๐๘ ๙๕๙๐ ๑๑๑๗		
	<u>สำหรับแผ่นดินไหว/สึนามิ</u>									
	๑.๖ ศูนย์พัฒนาเด็กเล็ก กมลา	๗°๕๖'๓๕.๔"N ๙๘°๑๗'๒๘.๙"E	บางทวน	กมลา	กะทู้	๕๐๐	หัวหน้าศูนย์พัฒนาเด็กเล็ก	๐ ๗๖๓๘ ๕๘๘๔		
	๑.๗ อบต.กมลา	๗°๕๖'๔๒.๒"N ๙๘°๑๗'๑๔.๑"E	บ้านเหนือ	กมลา	กะทู้	๘๐๐	นายก อบต.กมลา	๐ ๗๖๓๘ ๕๖๔๐		
	๑.๘ สนามกีฬาบ้านหัวควน	๗°๕๖'๔๙.๕"N ๙๘°๑๗'๕๐.๘"E	หัวควน	กมลา	กะทู้	๘๐๐				

* ข้อมูล ณ ธันวาคม ๒๕๖๒

ภาคผนวก ง แบบสำรวจศูนย์พักพิงชั่วคราว จังหวัดภูเก็ต

แบบ สน. ศพ.(จว.)๕๘

สถานที่พักพิงชั่วคราว										
อำเภอ	ชื่อสถานที่	ค่าพิกัด GPS (ถ้ามี)	ที่อยู่				* รongรับ ผู้อพยพ ได้จำนวน (คน)	ผู้รับผิดชอบสถานที่		สิ่งสาธารณูปโภค ที่มีอยู่ในปัจจุบัน
			เลขที่	หมู่บ้าน /ชุมชน	ตำบล	อำเภอ		ชื่อ-สกุล /ตำแหน่ง	หมายเลขโทรศัพท์	
อำเภอ กะทู้	<u>สำหรับภัยสึนามิ</u>									
	๒. ป่าตอง									
	๒.๑ โรงเรียนวัดสุวรรณคีรีวงก์	๗°๕๔'๑๐.๗"N ๙๘°๑๘'๒๔.๒"E	๔๗		ป่าตอง	กะทู้	๕๐๐	ผู้อำนวยการโรงเรียน	๐ ๗๖๓๔ ๖๗๘๙	<input checked="" type="checkbox"/> ไฟฟ้า <input checked="" type="checkbox"/> ประปา <input checked="" type="checkbox"/> ห้องสุขา...(จำนวน)...ห้อง - โรงเรียนวัดฯ ๓๐ ห้อง - วัดสุวรรณคีรีวงก์ ๑๐ ห้อง
	๒.๒ วัดสุวรรณคีรีวงก์	๗°๕๔'๐๘.๙"N ๙๘°๑๘'๓๗.๙"E	๙		ป่าตอง	กะทู้	๖๐๐	เจ้าอาวาส		- เทศบาลเมืองป่าตอง ๒๕ ห้อง - การไฟฟ้าส่วนภูมิภาคฯ ๑๓ ห้อง
	๒.๓ เทศบาลเมืองป่าตอง	๗°๕๓'๕๕.๓"N ๙๘°๑๘'๑๗.๔"E	๑๒		ป่าตอง	กะทู้	๖๐๐	นายกเทศมนตรีเมืองป่าตอง	๐ ๗๖๓๔ ๒๖๙๔	- โรงเรียนเทศบาลบ้านไสน้ำเย็น ๔๐ ห้อง - โรงเรียนบ้านกะหลิม ๑๐ ห้อง
	๒.๔ การไฟฟ้าส่วน ภูมิภาค สาขาป่าตอง	๗°๕๓'๒๗.๖"N ๙๘°๑๗'๕๒.๙"E	๑๘๗		ป่าตอง	กะทู้	๓๐๐	ผู้จัดการ	๐ ๗๖๓๔ ๕๕๗๔	
	<u>สำหรับอุทกภัย/อัคคีภัย</u>									
	๒.๕ โรงเรียนเทศบาล บ้านไสน้ำเย็น	๗°๕๓'๔๙.๖"N ๙๘°๑๗'๕๗.๓"E	๓๔		ป่าตอง	กะทู้	๕๐๐	ผู้อำนวยการโรงเรียน	๐ ๗๖๓๔ ๐๙๙๓	<input type="checkbox"/> อื่น ๆ
๒.๖ โรงเรียนบ้านกะ หลิม	๗°๕๔'๔๑.๑"N ๙๘°๑๗'๔๒.๕"E	๓๐๖		ป่าตอง	กะทู้	๒๐๐	ผู้อำนวยการโรงเรียน	๐ ๗๖๓๔ ๒๖๐๖		
๒.๗ เทศบาลเมืองป่าตอง	๗°๕๓'๕๕.๓"N ๙๘°๑๘'๑๗.๔"E	๑๒		ป่าตอง	กะทู้	๕๐๐	นายกเทศมนตรีเมืองป่าตอง	๐ ๗๖๓๔ ๒๖๙๔		
๒.๘ โรงเรียนวัดสุวรรณ คีรีวงก์	๗°๕๔'๑๐.๗"N ๙๘°๑๘'๒๔.๒"E	๔๗		ป่าตอง	กะทู้	๕๐๐	ผู้อำนวยการโรงเรียน	๐ ๗๖๓๔๖๗๘๘		

* ข้อมูล ณ ธันวาคม ๒๕๖๒

ภาคผนวก ง แบบสำรวจศูนย์พักพิงชั่วคราว จังหวัดภูเก็ต

แบบ สน. ศพ.(จว.)๕๘

สถานที่พักพิงชั่วคราว										
อำเภอ	ชื่อสถานที่	ค่าพิกัด GPS (ถ้ามี)	ที่อยู่				* รองรับผู้อพยพ ได้จำนวน (คน)	ผู้รับผิดชอบสถานที่		สิ่งสาธารณูปโภค ที่มีอยู่ในปัจจุบัน
			เลขที่	หมู่บ้าน /ชุมชน	ตำบล	อำเภอ		ชื่อ-สกุล /ตำแหน่ง	หมายเลขโทรศัพท์	
อำเภอ กะทู้	๓. กะทู้									
	๓.๑ โรงเรียนเทศบาล ๑ เมืองกะทู้	๗°๕๖'๐๒.๓"N ๙๘°๒๐'๔๘.๗"E	๔๙	บึงกั้วหลาว	กะทู้	กะทู้	๒๐๐	ผู้อำนวยการโรงเรียน		<input checked="" type="checkbox"/> ไฟฟ้า <input checked="" type="checkbox"/> ประปา <input checked="" type="checkbox"/> ห้องสุขา...(จำนวน)...ห้อง - โรงเรียนเทศบาล๑ฯ ๖ ห้อง - โรงเรียนเทศบาล๒ฯ ๑๖ห้อง
	๓.๒ โรงเรียนเทศบาล ๒ บ้านกะทู้	๗°๕๔'๔๔.๒"N ๙๘°๒๐'๔๐.๑"E	๙/๑๑	บ้านกะทู้๒	กะทู้	กะทู้	๒๐๐	ผู้อำนวยการโรงเรียน		- วัดกะทู้ ๒๐ ห้อง - วัดเก็ตโฮ่ ๒๐ ห้อง
	๓.๓ วัดกะทู้	๗°๕๕'๐๖.๔"N ๙๘°๒๐'๓๒.๙"E	๗๖	ศาลเจ้ากะทู้	กะทู้	กะทู้	๒๐๐	เจ้าอาวาส		<input type="checkbox"/> อื่น ๆ
	๓.๔ วัดอนุกษัตริย์ ราม(วัดเก็ตโฮ่)	๗°๕๓'๕๗.๐"N ๙๘°๒๑'๑๔.๖"E	๒๕	เก็ตโฮ่	กะทู้	กะทู้	๒๐๐	เจ้าคณะอำเภอเขตกะทู้	๐ ๗๖๒๐ ๙๓๗๓	

* ข้อมูล ณ ธันวาคม ๒๕๖๒

ภาคผนวก จ ข้อมูลบัญชีผู้เชี่ยวชาญ ผู้มีความชำนาญ หรือผู้มีทักษะเฉพาะด้านสาธารณสุข

ลำดับ ที่	ชื่อ - สกุล	ตำแหน่ง	สถานที่ติดต่อ	หมายเลข โทรศัพท์/โทรสาร	E-mail Address	ความเชี่ยวชาญ ความชำนาญ/ทักษะ
๑	นายสุชาติ ยนต์จำเริญ	ผู้อำนวยการสถานีอุตุนิยมวิทยา ภูเก็ต	สถานีอุตุนิยมวิทยาภูเก็ต ๑๕๖ ถนนถกลาง ต.ตลาด ใหญ่ อ.เมือง จ.ภูเก็ต ๘๓๐๐๐	๐๗๖-๒๑๑-๔๙๔ ๐๗๖-๒๒๕-๙๗๔	s48564@metnet.tmd.go.th	ภัยพายุหมุนเขตร้อน/อุทกภัย และดินโคลนถล่ม
๒	นายสัญญาชัย เขาว์เฉียบ	ผู้อำนวยการส่วนทรัพยากรน้ำ	สำนักงานทรัพยากร ธรรมชาติและสิ่งแวดล้อม จังหวัดภูเก็ต ๔๗๘ ถ.ภูเก็ต ต.ตลาดใหญ่ อ.เมืองภูเก็ต จ.ภูเก็ต ๘๓๐๐๐	๐๗๖-๒๑๑-๐๖๗ ๐๗๖-๒๑๑-๐๖๗ ต่อ ๑๑	enviphuket@hotmail.com	อุทกภัยและภัยแล้ง
๓	นายสมสวัสดิ์ ฉายสินสอน	ผู้อำนวยการโครงการ ชลประทานภูเก็ต (ผู้อำนวยการ เฉพาะด้าน (วิศวกรรม ชลประทาน)) ต้น	โครงการชลประทานภูเก็ต สำนักงานชลประทานที่ ๑๕ ต.กะทู้ อ.กะทู้ จ.ภูเก็ต ๘๓๑๒๐	๐๗๖-๓๒๑-๔๖๑ ๐๗๖-๓๒๑-๐๒๙	phuketrid15@gmail.com	อุทกภัยและภัยแล้ง
๔	นายไกรสร มะหะหมัด	ผู้จัดการการประปาส่วนภูมิภาค สาขาภูเก็ต	การประปาส่วนภูมิภาค สาขาภูเก็ต ๑๐๖/๑๓๗ หมู่ ๗ ถ.วิชิตสงคราม ต.กะทู้ อ.กะทู้ จ.ภูเก็ต ๘๓๑๒๐	๐๗๖-๓๑๙-๑๗๓ ๐๗๖-๓๑๙-๑๗๖	graisornM@pwa.co.th	ภัยแล้ง

ภาคผนวก จ ข้อมูลบัญชีผู้เชี่ยวชาญ ผู้มีความชำนาญ หรือผู้มีทักษะเฉพาะด้านสาธารณสุข

ลำดับที่	ชื่อ - สกุล	ตำแหน่ง	สถานที่ติดต่อ	หมายเลขโทรศัพท์/โทรสาร	E-mail Address	ความเชี่ยวชาญ ความชำนาญ/ทักษะ
๕	ดร.นวรรตน์ ไกรพานนท์	ผู้อำนวยการสำนักงานกองทุน สิ่งแวดล้อม	สำนักงานกองทุน สิ่งแวดล้อม สำนักงาน นโยบายและแผน ทรัพยากรธรรมชาติและ สิ่งแวดล้อม ๖๐/๑ ซ.พิบูล วัฒนา ๗ ถ.พระราม ๖ สามเสนใน พญาไท กทม. ๑๐๕๐๐	๐๒-๒๖๕-๖๕๘๗ ๐๒-๒๖๕-๖๕๘๘ ๐๘๕-๖๔๐-๐๓๒๕		ภัยจากคลื่นพายุซัดฝั่งและกัด เซาะชายฝั่ง
๖	นายวิวัฒนพงษ์ สุกใส	ผู้อำนวยการสำนักงาน ทรัพยากรธรรมชาติและ สิ่งแวดล้อมจังหวัดภูเก็ต	สำนักงานทรัพยากรธรรม ชาติและสิ่งแวดล้อมจังหวัด ภูเก็ต ๔๗๘ ถ.ภูเก็ต ต.ตลาดใหญ่ อ.เมืองภูเก็ต จ.ภูเก็ต ๘๓๐๐๐	๐๗๖-๒๑๑-๐๖๗ ๐๘๑-๐๓๓-๒๙๙๒		ภัยจากคลื่นพายุซัดฝั่งและกัด เซาะชายฝั่ง
๗	นายวินัย ทองผาสุข	ผู้อำนวยการกองเฝ้าระวัง แผ่นดินไหว	กองเฝ้าระวังแผ่นดินไหว กรมอุตุนิยมวิทยา ๔๓๕๓ ถ.สุขุมวิท เขตบาง นา กทม. ๑๐๒๖๐	๐๒-๓๖๖-๙๔๑๐ ๐๒-๓๙๙-๐๙๖๙ ๐๒-๓๙๙-๔๕๔๗ ๐๒-๓๙๙-๐๙๗๕	Earthquake Hotline ๒๔hr. ๑๑๘๒ กิด ๐ กิด ๔	ภัยจากแผ่นดินไหวและคลื่น สึนามิ
๘	นายบุรินทร์ เวชบันเทิง	ผู้เชี่ยวชาญพิเศษด้าน แผ่นดินไหว	กองเฝ้าระวังแผ่นดินไหว กรมอุตุนิยมวิทยา ๔๓๕๓ ถ.สุขุมวิท เขตบาง นา กทม. ๑๐๒๖๐	๐๒-๓๖๖-๙๔๑๐ ๐๒-๓๙๙-๐๙๖๙ ๐๒-๓๙๙-๔๕๔๗	burin_tmd@yahoo.com	ภัยจากแผ่นดินไหวและคลื่น สึนามิ

ภาคผนวก จ ข้อมูลบัญชีผู้เชี่ยวชาญ ผู้มีความชำนาญ หรือผู้มีทักษะเฉพาะด้านสาธารณสุข

ลำดับ ที่	ชื่อ - สกุล	ตำแหน่ง	สถานที่ติดต่อ	หมายเลข โทรศัพท์/โทรสาร	E-mail Address	ความเชี่ยวชาญ ความชำนาญ/ทักษะ
๙	นายอ่าวไทย ปัญญา	ผู้อำนวยการ ส่วนฝ้าระวังและ ติดตามแผ่นดินไหวและ สึนามิ	กองฝ้าระวังแผ่นดินไหว กรมอุตุนิยมวิทยา ๔๓๕๓ ถ.สุขุมวิท เขตบางนา กทม. ๑๐๒๖๐	๐๒-๓๙๙-๔๗๐๑	aothai-panya@yahoo.com	ภัยจากแผ่นดินไหวและคลื่น สึนามิ
๑๐	น.อ.(พ) สONG เอกมหาชัย รน.	ผู้อำนวยการกลุ่มงาน เตือนภัย และเผยแพร่	ศูนย์เตือนภัยพิบัติแห่งชาติ ๔๓๕๓ ถ.สุขุมวิท เขตบางนา กทม. ๑๐๒๖๐	๐๒-๒๔๑-๗๔๗๙	song.ekmahachai@hotmail.com	ภัยจากแผ่นดินไหวและคลื่น สึนามิ
๑๑	นายพลภัทร เอกธนาพงศกร	นักวิชาการคอมพิวเตอร์ชำนาญ การ	ศูนย์เตือนภัยพิบัติแห่งชาติ ๔๓๕๓ ถ.สุขุมวิท เขตบางนา กทม. ๑๐๒๖๐		p.eaktana@gmail.com	ภัยจากแผ่นดินไหวและคลื่น สึนามิ
๑๒	นายชัยวัตร รัตนคงวิพุธ	วิศวกรไฟฟ้าสื่อสารชำนาญการ	ศูนย์เตือนภัยพิบัติแห่งชาติ ๔๓๕๓ ถ.สุขุมวิท เขตบางนา กทม. ๑๐๒๖๐	๐๘๕-๓๔๒-๒๐๐๘	chaiwat๒๕๑๕@hotmail.com	ภัยจากแผ่นดินไหวและคลื่น สึนามิ
๑๓	ดร.พีรนนท์ ไทวชิราภรณ์	ผู้เชี่ยวชาญด้านวิศวกรรม แผ่นดินไหว	ศูนย์เตรียมความพร้อม ป้องกันภัยพิบัติแห่งเอเชีย (ADPC) อาคารเอส เอ็ม ชั้น ๒๔ พหลโยธิน สามเสนใน พญาไท กทม. ๑๐๔๐๑	๐๒-๒๙๘-๐๖๙๘๑- ๙๒		ภัยจากแผ่นดินไหว

ภาคผนวก จ ข้อมูลบัญชีผู้เชี่ยวชาญ ผู้มีความชำนาญ หรือผู้มีทักษะเฉพาะด้านสาธารณสุข

ลำดับ ที่	ชื่อ - สกุล	ตำแหน่ง	สถานที่ติดต่อ	หมายเลข โทรศัพท์/โทรสาร	E-mail Address	ความเชี่ยวชาญ ความชำนาญ/ทักษะ
๑๔	น.อ. ชัยยศ คงขวัญ	หัวหน้าสถานีวัดความ สั่นสะเทือน จ.เชียงใหม่	กรมอุทกศาสตร์ กองทัพเรือ ๑๙๗ ม.๑ ถ.ศรีวิชัย ต.ช้างเผือก อ.เมือง จ.เชียงใหม่ ๕๐๓๐๐	๐๕๓-๒๒๑-๑๑๔	swangsang@yahoo.com hydrotech@navy.mi.th	ภัยจากแผ่นดินไหว
๑๕	นายพิทักษ์ บุญคงแก้ว	อุตสาหกรรมจังหวัดภูเก็ต	สำนักงานอุตสาหกรรม จังหวัดภูเก็ต ๔๘/๔ ถ.ตำรัง ต.ตลาดใหญ่ อ.เมืองภูเก็ต จ.ภูเก็ต	๐๗๖-๒๒๒-๗๕๔	industryphuket@gmail.com	ภัยจากสารเคมีและวัตถุ อันตราย
๑๖	นายวิชิตพงศ์ ชื่นทองทรัพย์		บริษัท ปตท. จำกัด (มหาชน) (คลังน้ำมันภูเก็ต) ๗ ถ.ศักดิ์เดช บ้านอ่าวมะขาม ต.วิচিত อ.เมือง จ.ภูเก็ต ๘๓๐๐๐	๐๘๙-๘๖๖-๖๘๔๙		ภัยจากสารเคมีและวัตถุ อันตราย (ด้านน้ำมัน)
๑๗	นายศิวพงศ์ ทองเจือ	อาจารย์/นักออกแบบชุมชน เมือง	คณะวิทยาศาสตร์และ เทคโนโลยี มหาวิทยาลัย ราชภัฏภูเก็ต ๒๑ ม.๖ ถ.เทพกระษัตรี ต.รัชฎา อ.เมือง จ.ภูเก็ต ๘๓๐๐๐	๐๗๖-๒๑๘-๘๐๖	siwaphong.t@pkru.ac.th	ภัยจากการคมนาคมและขนส่ง

ภาคผนวก จ ข้อมูลบัญชีผู้เสียหาย ผู้มีความชำนาญ หรือผู้มีทักษะเฉพาะด้านสาธารณสุข

ลำดับ ที่	ชื่อ - สกุล	ตำแหน่ง	สถานที่ติดต่อ	หมายเลข โทรศัพท์/โทรสาร	E-mail Address	ความเชี่ยวชาญ ความชำนาญ/ทักษะ
๑๘	นพ.วิวัฒน์ ศีตมโนชญ์	ผู้จัดการแผนงานความร่วมมือ ระหว่างรัฐบาลไทยกับองค์การ อนามัยโลก ด้านความปลอดภัย ทางถนน และรองประธาน แผนงานสนับสนุนการป้องกัน อุบัติเหตุจราจรในระดับจังหวัด	แผนงานสนับสนุนการ ป้องกันอุบัติเหตุจราจรใน ระดับจังหวัด (สอจร.)	๐๘๙-๗๓๑-๖๕๑๑	swiwat๒@yahoo.com	ภัยจากการคมนาคมและขนส่ง
๑๙	พล.ต.ท.ธีระพล ทิพย์เจริญ	รองผู้บัญชาการตำรวจภูธร ภาค ๘	ตำรวจภูธรภาค ๘ ๘๘/๘ หมู่ ๕ ถ.เทพ กระษัตริ์ ต.ไม้ขาว อ.ถลาง จ.ภูเก็ต ๘๓๑๑๐	๐๘๑-๖๙๑-๒๒๗๗ ๐๗๖-๓๓๘-๓๘๘ ๐๗๖-๓๓๘-๓๘๐		ภัยจากการคมนาคมและขนส่ง
๒๐	นายบัญญัติ คันธา	ขนส่งจังหวัดภูเก็ต	สำนักงานขนส่งจังหวัด ภูเก็ต ๔๒/๑ ถนน รัตนโกสินทร์ ๒๐๐ ปี ต.ตลาดเหนือ อ.เมือง จ.ภูเก็ต	๐๗๖-๒๑๔-๙๒๙	phuket@dlt.mail.go.th	ภัยจากการคมนาคมและขนส่ง
๒๑	นายสมหวัง โลหณุต	ผู้อำนวยการแขวงทางหลวง ภูเก็ต	แขวงทางหลวงภูเก็ต ถ.นริศร ต.ตลาดใหญ่ อ.เมือง จ.ภูเก็ต ๘๓๐๐๐	๐๗๖-๒๑๒-๑๗๙ ๐๗๖-๒๑๒-๖๓๕	doh๑๔๕๑@doh.go.th	ภัยจากการคมนาคมและขนส่ง
๒๒	นางสาวชนิดา ช้างคะจิตร	ผู้อำนวยการแขวงทางหลวง ชนบทภูเก็ต	แขวงทางหลวงชนบทภูเก็ต ๑๒๙/๑ หมู่ ๔ ต.ศรีสุนทร อ.ถลาง จ.ภูเก็ต ๘๓๑๑๐	๐๗๖-๓๙๐-๖๑๘	phuket@drr.go.th	ภัยจากการคมนาคมและขนส่ง

ภาคผนวก จ ข้อมูลบัญชีผู้เชี่ยวชาญ ผู้มีความชำนาญ หรือผู้มีทักษะเฉพาะด้านสาธารณสุข

ลำดับ ที่	ชื่อ - สกุล	ตำแหน่ง	สถานที่ติดต่อ	หมายเลข โทรศัพท์/โทรสาร	E-mail Address	ความเชี่ยวชาญ ความชำนาญ/ทักษะ
๒๓	พ.ต.อ.สันทัต ulyangkur	รอง ผบก.ภ.จว.ภูเก็ต	ตำรวจภูธรจังหวัดภูเก็ต ๒๑/๑๒๓ ถ.เยาวราช ต. ตลาดใหญ่ อ.เมืองภูเก็ต จ.ภูเก็ต ๘๓๐๐๐	๐๗๖-๒๑๒-๐๔๖		ภัยจากการคมนาคมและขนส่ง
๒๔	นายเก็จบุรณ์ เลี้ยวตระกูล	หัวหน้าสถานีควบคุมไฟป่าภูเก็ต	สถานีควบคุมไฟป่าภูเก็ต ๙๒/๗ หมู่ที่ ๕ ต.ไม้ขาว อ.ถลาง จ.ภูเก็ต ๘๓๑๑๐	๐๘๑-๒๗๑-๕๙๔๙		ภัยจากไฟป่าและหมอกควัน
๒๕	นายรินทร์ มีวงศ์	ประมงจังหวัดภูเก็ต	สำนักงานประมงจังหวัด ภูเก็ต๑/๒ ถนนดีบุก ต.ตลาดใหญ่ อ.เมือง จ.ภูเก็ต ๘๓๐๐๐	๐๗๖-๒๑๒-๔๖๐ ๐๗๖-๒๒๕-๔๐๘ ๐๙๔-๙๒๙-๑๖๑๙	fpo-phuket@dof.in.th	ภัยจากโรคระบาดสัตว์น้ำ
๒๖	นายมนัส เทพรัักษ์	ปศุสัตว์จังหวัดภูเก็ต	สำนักงานปศุสัตว์จังหวัด ภูเก็ต ๑๕/๖ ถ.อำเภอก ต.ตลาดใหญ่ อ.เมือง จ.ภูเก็ต ๘๓๐๐๐	๐๗๖-๒๑๖-๙๓๔ ๐๗๖-๒๑๘-๕๘๔	pvlo_hkt@dld.go.th	ภัยด้านปศุสัตว์
๒๗	นพ.ธนิศ เสริมแก้ว	สาธารณสุขจังหวัดภูเก็ต	สำนักงานสาธารณสุข จังหวัดภูเก็ต ถ. นริศร ต. ตลาดใหญ่ อ.เมืองภูเก็ต จ.ภูเก็ต ๘๓๐๐๐	๐๗๖-๒๑๒-๒๙๗ ๐๗๖-๒๒๒-๙๑๓		ภัยจากโรคระบาดในมนุษย์
๒๘	นายศิริพงษ์ หลีประสิทธิ์	ป้องกันจังหวัดภูเก็ต	ที่ทำการปกครองจังหวัด ภูเก็ต ศาลากลางจังหวัด ภูเก็ต ถ.นริศร ต.ตลาดใหญ่ อ.เมือง จ.ภูเก็ต ๘๓๐๐๐	๐๗๖-๒๑๕-๑๖๙ ๐๗๖-๒๑๗-๘๓๓		ภัยจากการชุมนุมประท้วงและ ก่อการจลาจล

ภาคผนวก จ ข้อมูลบัญชีผู้เชี่ยวชาญ ผู้มีความชำนาญ หรือผู้มีทักษะเฉพาะด้านสาธารณสุข

ลำดับ ที่	ชื่อ - สกุล	ตำแหน่ง	สถานที่ติดต่อ	หมายเลข โทรศัพท์/โทรสาร	E-mail Address	ความเชี่ยวชาญ ความชำนาญ/ทักษะ
๒๙	นายพงศ์ศักดิ์ ศิริทัพ	หัวหน้างานป้องกันฯ เทศบาลนครภูเก็ต	เทศบาลนครภูเก็ต ๕๒/๑ ถ.นริศร อ.เมืองภูเก็ต จ.ภูเก็ต ๘๓๐๐๐	๐๘๑-๘๙๕-๓๗๘๑ ๐๗๖-๒๑๒-๑๙๖ ๐๗๖-๒๑๓-๕๕๑ ๐๗๖-๒๑๓-๓๗๔	admin_web@pkm.mail.go.th	ภัยจากอัคคีภัย
๓๐	นายไพฑูรย์ พลรบ	หัวหน้างานป้องกันฯ เทศบาลเมืองป่าตอง	สำนักงานเทศบาลเมืองป่า ตองเลขที่ ๑๒/๓ ถ.ราชปา ทานุสรณ์ ต.ป่าตอง อ.กะทู้ จ.ภูเก็ต ๘๓๑๕๐	๐๘๔-๐๖๑-๓๐๑๙ ๐๗๖-๓๔๔-๒๗๕ ๐๗๖-๓๔๔-๒๕๕	patongcity.pr@gmail.com	ภัยจากอัคคีภัย
๓๑	ว่าที่ ร.ต.ยงยศ เชษฐวิเชียร	หัวหน้างานป้องกันฯ เทศบาลเมืองกะทู้	สำนักงานเทศบาลเมือง กะทู้ ๑๒ หมู่ ๒ ถ.วิชิต สงคราม ต.กะทู้ อ.กะทู้ จ. ภูเก็ต ๘๓๑๒๐	๐๘๙-๑๖๒-๕๓๐๓ ๐๗๖-๓๒๑-๕๐๐ ๐๗๖-๓๒๒-๑๒๙ , ๐๗๖-๓๒๒-๑๒๖	info@kathucity.go.th	ภัยจากอัคคีภัย
๓๒	นายประสิทธิ์ นุวันนา	หัวหน้างานป้องกันฯ เทศบาลตำบลเชิงทะเล	เทศบาลตำบลเชิงทะเล๔๖ ถ.ศรีสุนทร ต.เชิงทะเล อ. ถกลาง จ.ภูเก็ต ๘๓๑๑๐	๐๘๒-๒๘๘-๖๗๒๔ ๐๗๖-๓๒๕-๒๒๕ ๐๗๖-๓๒๔-๔๔๐ ๐๗๖-๓๒๕-๒๙๒	klong@cherngtalaymuni.go.th	ภัยจากอัคคีภัย
๓๓	นายศุภชัย จันทร์เพชร	หัวหน้างานป้องกันฯ เทศบาลตำบลกะรน	เทศบาลตำบลกะรน ๑ ถ.กะตะ ต.กะรน อ.เมือง จ.ภูเก็ต ๘๓๑๐๐	๐๘๑-๕๓๗-๕๘๖๙ ๐๗๖-๓๓๐-๑๘๖ ๐๗๖-๓๓๐-๑๘๙	info@karoncity.go.th	ภัยจากอัคคีภัย
๓๔	นายค่านวล ชูจันทร์	หัวหน้างานป้องกันฯเทศบาล ตำบลเทพกระษัตรี	เทศบาลตำบลเทพกระษัตรี ๓๖๑ ม.๑ ต.เทพกระษัตรี อ.ถกลาง จ.ภูเก็ต ๘๓๑๑๐	๐๘๑-๘๙๕-๓๙๙๖ ๐๗๖-๓๑๑-๓๘๑	info@thepcity.go.th	ภัยจากอัคคีภัย

ภาคผนวก จ ข้อมูลบัญชีผู้เชี่ยวชาญ ผู้มีความชำนาญ หรือผู้มีทักษะเฉพาะด้านสาธารณสุข

ลำดับ ที่	ชื่อ - สกุล	ตำแหน่ง	สถานที่ติดต่อ	หมายเลข โทรศัพท์/โทรสาร	E-mail Address	ความเชี่ยวชาญ ความชำนาญ/ทักษะ
๓๕	นายรัตนพงศ์ รักษาธรรม	หัวหน้างานป้องกันฯเทศบาล ตำบลรัชฎา	สำนักงานเทศบาลตำบล รัชฎา หมู่ที่ ๓ ถ.รัชฎา นุสรณ์ ต.รัชฎา อ.เมือง จ.ภูเก็ต ๘๓๐๐๐	๐๘๙-๘๖๘-๓๐๑๖ ๐๗๖-๕๒๕-๗๗๙ ๐๗๖-๕๒๕-๗๘๘	admin@rasada.go.th	ภัยจากอัคคีภัย
๓๖	นางพรรณี รักนาย	หัวหน้างานป้องกันฯเทศบาล ตำบลราไวย์	เทศบาลตำบลราไวย์ ถ.วิเศษ ม. ๖ ต.ราไวย์ อ.เมือง จ.ภูเก็ต ๘๓๑๓๐	๐๘๓-๕๙๑-๘๓๑๓ ๐๗๖-๖๑๓-๘๐๑ ๐๗๖-๖๑๓-๗๙๖	info@rawai.go.th	ภัยจากอัคคีภัย
๓๗	นายทงศักดิ์ คล้ายเจริญ	หัวหน้างานป้องกันฯเทศบาล ตำบลวิชิต	เทศบาลตำบลวิชิต ๕๔/๑ หมู่ที่ ๑ ถ.เจ้าฟ้า ตะวันออก ต.วิชิต อ.เมือง จ.ภูเก็ต ๘๓๐๐๐	๐๘๑-๔๑๕-๔๔๔๓ ๐๗๖-๕๒๕-๑๐๐ ๐๗๖-๕๒๕-๑๐๑	adminpr@phuket-vichit.go.t	ภัยจากอัคคีภัย
๓๘	นางศรีสุดา ทาหาญ	หัวหน้างานป้องกันฯเทศบาล ตำบลฉลอง	เทศบาลตำบลฉลอง ๓๘ หมู่ ๔ ต.ฉลอง อ.เมือง จ.ภูเก็ต ๘๓๑๓๐	๐๘๖-๑๒๐-๓๗๘๑ ๐๗๖-๓๘๓-๗๗๕-๗ ๐๗๖-๓๗๘-๓๐๕	phuketchalong@hotmail.com	ภัยจากอัคคีภัย
๓๙	นายภาสกร ต้นทอง	หัวหน้างานป้องกันฯเทศบาล ตำบลศรีสุนทร	เทศบาลตำบลศรีสุนทร ๙๙ หมู่ ๘ ต.ศรีสุนทร อ.ถลาง จ.ภูเก็ต ๘๓๑๑๐	๐๘๔-๐๕๒-๐๕๕๐ ๐๗๖-๖๑๗-๘๐๓ ๐๗๖-๖๑๗-๘๐๓-๔	srisunthon๙๙@gmail.com	ภัยจากอัคคีภัย
๔๐	นายศักดิ์ชาย สุภาพบุรุษ	หัวหน้างานป้องกันฯเทศบาล ตำบลป่าคลอก	เทศบาลตำบลป่าคลอก ๙๘/๓ ม.๒ ต.ป่าคลอก อ.ถลาง จ.ภูเก็ต ๘๓๑๑๐	๐๙๓-๖๖๔-๕๖๕๖ ๐๗๖-๕๒๙-๕๐๐	paklo๐๑@hotmail.co.th	ภัยจากอัคคีภัย
๔๑	นายสัญญา คนเพียร (เจ้าพนักงานเทศกิจชำนาญ งาน)	หัวหน้างานป้องกันฯ อบต. กมลา	อบต.กมลา เลขที่ ๒๙ หมู่ ๒ ต.กมลา อ.กะทู้ จ.ภูเก็ต ๘๓๑๕๐	๐๘๑-๐๘๑-๒๐๙๓ ๐๗๖-๓๘๕-๖๔๐ ๐๗๖-๒๗๙-๗๖๙	info@kamala.go.th	ภัยจากอัคคีภัย

ภาคผนวก จ ข้อมูลบัญชีผู้เชี่ยวชาญ ผู้มีความชำนาญ หรือผู้มีทักษะเฉพาะด้านสาธารณสุข

ลำดับ ที่	ชื่อ - สกุล	ตำแหน่ง	สถานที่ติดต่อ	หมายเลข โทรศัพท์/โทรสาร	E-mail Address	ความเชี่ยวชาญ ความชำนาญ/ทักษะ
๔๒	นายศิลปชัย สุวรรณ	หัวหน้างานป้องกันฯ อบต.เชิง ทะเล	องค์การบริหารส่วนตำบล เชิงทะเล ๒๔๗ ม.๕ ต.ศรี สุนทร ต.เชิงทะเล อ.ถลาง จ.ภูเก็ต ๘๓๑๑๐	๐๘๙-๖๕๑-๐๐๖๒ ๐๗๖-๒๗๑-๐๙๖		ภัยจากอัคคีภัย
๔๓	จำเอยสุชาติ ชูทอง	หัวหน้างานป้องกันฯ อบต.เทพ กระษัตรี	อบต.เทพกระษัตรี ๓๖๑ ม.๑ ต.เทพกระษัตรี อ.ถลาง จ.ภูเก็ต ๘๓๑๑๐ ต่อ ๑๑ Email :	๐๘๓-๑๐๒-๑๐๖๒ ๐๗๖-๒๗๔-๕๗๓ ๐๗๖-๒๗๔-๕๗๓	info@thepkrasattri.go.th	ภัยจากอัคคีภัย
๔๔	นางสาวถัสสนันท์ ท้าวรอบ (ปลัด อบต.เกาะแก้ว)	หัวหน้างานป้องกันฯ อบต.เกาะ แก้ว	อบต.เกาะแก้ว ๑/๒๐ ม.๑ ต.เกาะแก้ว อ. เมือง จ.ภูเก็ต ๘๓๐๐๐	๐๘๑-๘๙๓-๔๒๘๒ ๐๗๖-๒๓๙-๒๖๓ ๐๗๖-๒๓๙-๒๖๓ ต่อ ๑๕	info@kohkeaw.go.th	ภัยจากอัคคีภัย
๔๕	พ.จ.อ วันโช ใจสุข	หัวหน้างานป้องกันฯ อบต.สาकु	องค์การบริหารส่วนตำบล สาकु ๑๒๓ หมู่ที่ ๓ ต.เทพ กระษัตรี - ในยาง ต.สาकु อ. ถลาง จ.ภูเก็ต ๘๓๑๑๐	๐๘๑-๒๗๑-๗๗๔๘ ๐๗๖-๓๒๘-๑๔๖ ๐๗๖-๖๐๓-๘๗๑ ถึง ๒	info@sakhu.go.th FB FANPAGE : SAOSAKH	ภัยจากอัคคีภัย
๔๖	นายนิธินัย ไชยสุวรรณ	หัวหน้างานป้องกันฯ อบต.ไม้ขาว	องค์การบริหารส่วนตำบล ไม้ขาว ๑๐๐ ม.๕ ต.เทพ กระษัตรี ต.ไม้ขาว อ.ถลาง จ.ภูเก็ต ๘๓๑๑๐	๐๘๑-๗๔๑-๖๒๕๗ ๐๗๖-๓๔๘-๒๐๑ ๐๗๖-๓๔๘-๐๑๕ ๐๗๖-๓๔๘-๐๓๙	info@maikhaow.go.th	ภัยจากอัคคีภัย

ภาคผนวก ฉ ข้อมูลพื้นที่และประชาชนที่เสี่ยงต่อการประสบปัญหาภัยแล้ง ปี ๒๕๖๓

พื้นที่เสี่ยงภัย (ชื่อ)				จำนวนประชากรที่คาดว่าจะประสบภัย		ปริมาณแหล่งน้ำสำรอง				จุดจ่ายน้ำ
อำเภอ	ตำบล	หมู่ที่	หมู่บ้าน/ซอย	ประชากร (คน)	ครัวเรือน (หลัง)	แหล่งน้ำอุปโภค/บริโภค		แหล่งน้ำเพื่อการเกษตร		
						เพียงพอ	ไม่เพียงพอ	เพียงพอ	ไม่เพียงพอ	
กลาง	สาकु	๑	บ้านโนนยาง	๓	๑	/	-	/	-	} แจกจ่ายน้ำถึงบ้านผู้ประสบภัย
		๒	บ้านตรอกม่วง	๖	๖	/	-	/	-	
		๓	บ้านสาकु	๓๖	๒	/	-	/	-	
		๔	บ้านในทอน	๔๗	๑๔	/	-	/	-	
		๕	บ้านบางมาเหลา	๒๑	๖	/	-	/	-	
	ป่าคอก	๑	บ้านฝักฉืด	๒๒๓๔	๑๓๙๗	.-	/	.-	/	
		๒	บ้านป่าคอก	๒๐๕๒	๑๑๒๓	.-	/	.-	/	
		๓	บ้านบางโรง	๒๖๙๑	๑๐๙๒	.-	/	.-	/	
		๔	บ้านพารา	๒๓๗๙	๘๔๙	.-	/	.-	/	
		๕	เกาะนาคา	๒๖๗	๙๐	.-	/	.-	/	
		๖	บ้านอ่าวปอ	๑๒๗๗	๗๕๒	.-	/	.-	/	
		๗	ยามู	๘๓๗	๕๑๑	.-	/	.-	/	
		๘	บางลา	๓๗๑๓	๒๐๘๗	.-	/	.-	/	
		๙	อ่าวกุ้ง	๘๕๗	๒๕๕	.-	/	.-	/	
	เทพกระษัตรี	๑	ตะเคียน	๕๑๘๕	๓๑๙๙	.-	/	.-	/	} ตามแผนเฉพาะกิจเทศบาล ตำบลเทพกระษัตรี
๒		บ้านเขานน	๑๓๒	๖๗	.-	/	.-	/		
๓		บ้านเหรียญ	๙๐๒	๓๖๗	.-	/	.-	/		
๗		บ้านนาโน	๑๑๒๑	๖๑๗	.-	/	.-	/		
		๓	บ้านพรุจำปา	๖๔๔	๓๒๒	-	/	-	/	

ภาคผนวก ฉ ข้อมูลพื้นที่และประชาชนที่เสี่ยงต่อการประสบปัญหาภัยแล้ง ปี ๒๕๖๓

พื้นที่เสี่ยงภัย (ชื่อ)				จำนวนประชากรที่คาดว่าจะประสบภัย		ปริมาณแหล่งน้ำสำรอง				จุดจ่ายน้ำ
อำเภอ	ตำบล	หมู่ที่	หมู่บ้าน/ซอย	ประชากร (คน)	ครัวเรือน (หลัง)	แหล่งน้ำอุปโภค/บริโภค		แหล่งน้ำเพื่อการเกษตร		
						เพียงพอ	ไม่เพียงพอ	เพียงพอ	ไม่เพียงพอ	
	เทพกระษัตรี	๔	บ้านดอน	๓๓๖๓	๑๙๗๕	-	/	-	/	
		๕	บ้านเมืองใหม่	๑๙๖๑	๑๕๖๙	-	/	-	/	
		๖	บ้านแหลมทราย	๕๘๗	๔๐๒	-	/	-	/	
		๘	บ้านพรุสมภาร	๓๕๒๒	๑๗๐๕	-	/	-	/	
		๙	บ้านป่าครองชีพ	๑๗๗๓	๑๑๒๙	-	/	-	/	
	ไม้ขาว	๑	ซอยหัวท่า	๑๒๙	๔๓	-	/	-	-	}
		๑	ซอย TOT	๔๘	๑๕	-	/	-	-	
		๑	ซอยบางรากไม้/ซอยหลังหลาว	๒๙	๑๑	-	/	-	-	
		๑	ถนนเทพกระษัตรี	๑๗	๗	-	/	-	-	
		๑	บ้านนาสัมปอ	๙๔	๓๒	-	/	-	-	
		๑	บ้านบางดุก	๒๒	๘	-	/	-	-	
		๒	บ้านหัวควน	๑๐๒	๓๔	-	/	-	-	
		๒	ซอยประปา	๗๓	๒๓	-	/	-	-	
		๒	ซอยนาทองเปลว	๔๔	๑๖	-	/	-	-	
		๒	ซอยหลังโรงเรียน	๑๔	๔	-	/	-	-	
		๒	บ้านอ่าวไต่ชะขุน	๘๑	๒๘	-	/	-	-	
		๓	ถนนด่านยึด	๒๙	๑๒	-	/	-	-	
		๔	บ้านไม้ขาว	๕๒	๑๔๖					
		๔	บ้านบ่อสม	๙๗	๓๒	-	/	-	-	

ส่งเข้าระบบประปาและแจกจ่ายน้ำถึงบ้าน

ภาคผนวก ฉ ข้อมูลพื้นที่และประชาชนที่เสี่ยงต่อการประสบปัญหาภัยแล้ง ปี ๒๕๖๓

พื้นที่เสี่ยงภัย (ชื่อ)				จำนวนประชากรที่คาดว่าจะประสบภัย		ปริมาณแหล่งน้ำสำรอง				จุดจ่ายน้ำ
อำเภอ	ตำบล	หมู่ที่	หมู่บ้าน/ซอย	ประชากร (คน)	ครัวเรือน (หลัง)	แหล่งน้ำอุปโภค/บริโภค		แหล่งน้ำเพื่อการเกษตร		
						เพียงพอ	ไม่เพียงพอ	เพียงพอ	ไม่เพียงพอ	
	ไม้ขาว	๕	บ้านหินลูกเดียว	๑๓๒	๓๓					
		๕	บ้านหินใหม่	๑๓๘	๔๕	-	/	-	-	ส่งเข้าระบบประปาและแจกจ่ายน้ำถึงบ้าน
		๖	ถนนสนามบินเก่า	๓๖	๑๒	-	/	-	-	
		๗	บ้านหยิด	๘๖	๒๙					
		๗	ซอยบ้านผู้ใหญ่/ซอยเป็นมิตร	๔๗	๑๗	-	/	-	-	
กลาง	ศรีสุนทร	๑	ซอยตาพรหม	๕๐	๒๐	-	/	-	-	ซอยตาพรหม
		๒	บ้านลิพอนบางกอก	๘๘	๔๐	-	/	-	-	๑.บริเวณควนตาแทน ๒.ซอยบางขาม (บางจุด)
		๓	บ้านท่าเรือ	๓๒	๑๔	-	/	-	-	บริเวณซอยหลักเมือง ๑
		๔	บ้านบางโจ	๒๕๐	๑๔๐	-	/	-	-	เติมน้ำลงระบบประปาหมู่บ้าน
		๗	บ้านมาหนัก	๓๐	๑๒	-	/	-	-	ช่วงรอยต่อตำบลเชิงทะเล
	เชิงทะเล	๑	บ้านบางเทา	๖๑	๑๑๑	/		/		
		๒	บ้านบางเทา	๔๐๓๐	๑๖๗๑		/	/		
		๓	บ้านหาดสุรินทร์	๑๙๑๐	๑๗๓๓		/	/		
		๔	บ้านป่าสัก	๑๘๑๔	๑๘๔๖			/		
		๕	บ้านบางเทานอก	๒๑๘๖	๑๑๗๔		/	/		
		๖	บ้านโคกโดนต	๘๓๑	๑๑๒๗		/	/		
		เขต ๑	บ้านเชิงทะเล	๓๐๐๐	๑๕๐๐	/	-	/	-	ระบบประปาเขาในดี
กะทู้	กมลา	๓	บ้านนอกเล	-	๑๐	-	/	-	-	บริการถึงบ้าน
		๓	ซอยป่าจาก	-	๑๓	-	/	-	-	บริการถึงบ้าน

ภาคผนวก ฉ ข้อมูลพื้นที่และประชาชนที่เสี่ยงต่อการประสบปัญหาภัยแล้ง ปี ๒๕๖๓

พื้นที่เสี่ยงภัย (ชื่อ)				จำนวนประชากรที่คาดว่าจะประสบภัย		ปริมาณแหล่งน้ำสำรอง				จุดจ่ายน้ำ
อำเภอ	ตำบล	หมู่ที่	หมู่บ้าน/ซอย	ประชากร (คน)	ครัวเรือน (หลัง)	แหล่งน้ำอุปโภค/บริโภค		แหล่งน้ำเพื่อการเกษตร		
						เพียงพอ	ไม่เพียงพอ	เพียงพอ	ไม่เพียงพอ	
	กะทู้		ชุมชนกะทู้๒	๕๐	๒๐					
			ชุมชนบ้านตากแดด	๒๐	๑๐					
			ชุมชนน้ำตกกะทู้	๕๐	๒๐					
	ป่าตอง	-	กะหลิม	๑๒๙๖	๒๓๒	/	-	/	-	เป็นชุมชนที่อยู่ในบริเวณที่ราบเชิงเขา ใช้น้ำจากเขาเป็นหลัก จึงทำให้คาดว่าจะประสบปัญหาภัยแล้งได้
เมือง	กะรน	-	ชุมชนกะรน	๕๕๐	๑๐๐	-	/	-	-	ซอยปลัก ๒๐
		-	ชุมชนบางลา	๑๑๐	๔๐	-	/	-	-	ซอยปลัก ๑๒
		-	ชุมชนคอกช้าง	๑๕๐	๓๕	-	/	-	-	ซอยปลัก ๑๐
		-	ชุมชนกะตะ	๒๕๐	๓๐	-	/	-	-	งานป้องกันฯ
		-	ชุมชนโคกโตนด-กะตะน้อย	๑๓๐	๒๕	-	/	-	-	งานป้องกันฯ
	ราไวย์	๑	บ้านในหาน	๑๕๐	๖๐	/	-	-	-	นำไปแจกจ่ายตามจุดในหมู่บ้าน ชุมชน
		๒	บ้านราไวย์	๓๓๐	๑๒๐	/	-	-	-	
		๖	บ้านแหลมพรหมเทพ	๑๓๐	๒๐	/	-	-	-	ไม่มีพื้นที่ทำการเกษตร
	รัชฎา	๔	บ้านแหลมตึกแก	๑๓๐	๓๐		/			
		๑	บ้านเกาะสิเหร่	๑๑๐	๒๑	/				
		๗	บ้านท่าเรือใหม่	๑๐๐	๒๐		/			
		๓	บ้านกู่กู	๒๐๐	๕๐		/			
	ฉลอง	๑	บ้านเขาน้อย	๕๗๙๙	๒๗๓๖		/	/		
		๒	บ้านบนสวน	๑๒๓๗	๘๖๑		/	/		

ภาคผนวก ฉ ข้อมูลพื้นที่และประชาชนที่เสี่ยงต่อการประสบปัญหาภัยแล้ง ปี ๒๕๖๓

พื้นที่เสี่ยงภัย (ชื่อ)				จำนวนประชากรที่คาดว่าจะประสบภัย		ปริมาณแหล่งน้ำสำรอง				จุดจ่ายน้ำ
อำเภอ	ตำบล	หมู่ที่	หมู่บ้าน/ซอย	ประชากร (คน)	ครัวเรือน (หลัง)	แหล่งน้ำอุปโภค/บริโภค		แหล่งน้ำเพื่อการเกษตร		
						เพียงพอ	ไม่เพียงพอ	เพียงพอ	ไม่เพียงพอ	
	ฉลอง	๓	บ้านป่าห้วย	๕๕๐	๔๗๑		/	/		
		๔	บ้านนาใหญ่	๒๔๓๙	๑๖๖๗		/	/		
		๕	บ้านนาก	๓๔๓๙	๒๔๐๗		/	/		
		๖	บ้านฉลอง	๑๒๖๓	๙๓๕		/	/		
		๗	บ้านวัดใหม่	๒๗๕๑	๑๙๖๗		/	/		
		๘	บ้านโคกทราย	๒๕๕๖	๒๔๗๔		/	/		
		๙	บ้านโคกโดนด	๓๔๔๔	๑๘๒๙		/	/		
		๑๐	บ้านยอดเสนห์	๒๒๙๙	๓๐๒๔		/	/		
	วิเชียร	๒	หมู่บ้านเจ้าฟ้า	๓๕๐	๑๒๐	/	-	/	-	หมู่บ้านเจ้าฟ้า
		๔	หมู่บ้านนิมิตร	๑๗๐	๕๐	/	-	/	-	หมู่บ้านนิมิตร
		๗	ซอยกำไลทอง	๑๕๐	๕๐	/	-	/	-	ซอยกำไลทอง
		๗	ซอยพัฒนาอุทิศ	๗๐	๒๐	/	-	/	-	ซอยพัฒนาอุทิศ
		๘	ซอยบางมัน	๑๕๐	๕๐	/	-	/	-	ซอยบางมัน
		๘	ซอยกอบโกย	๖๐	๒๐	/	-	/	-	ซอยกอบโกย
	เกาะแก้ว	๔	บ้านสะป่า	๓๐	๕	/	-	/	-	} ตามแผนเฉพาะกิจอบต.เกาะแก้ว
		๕	บ้านบางคู	๑๐	๓	/	-	/	-	
	เทศบาลนคร	-	ชุมชนขุมน้ำนรหีส	๔๒๘	๑๓๓	/	-	/	-	งานป้องกันฯ ปรประปาแรงดันต่ำ
	เทศบาลนคร	-	ชุมชนซีเต็กคำ ๑	๓๐	๑๐๐	/	-	/	-	งานป้องกันฯ ปรประปาแรงดันต่ำ
		-	ถนนศรีเสนา	๕๐	๑๕๐	/	-	/	-	งานป้องกันฯ ปรประปาแรงดันต่ำ
		-	ศรีสุทัศน์	๕๐	๑๕๐	/	-	/	-	งานป้องกันฯ ปรประปาแรงดันต่ำ

ภาคผนวก ฉ การวิเคราะห์พื้นที่เสี่ยงภัยจากสึนามิในจังหวัดภูเก็ต
พื้นที่เสี่ยงภัย ๖๙ แห่ง ๑๓ ตำบล ๓ อำเภอ

ที่	สถานที่	ตำบล	อำเภอ	ละติจูด (X) (ตะวันออก)	ลองจิจูด (Y) (เหนือ)	ความสูงคลื่น (เมตร)	ความรุนแรง	หมายเหตุ
๑	บ้านบางหวาน	กมลา	กะทู้	๙๘.๒๘๘	๗.๙๔๔	๗.๐๘	๓	*
๒	บ้านเหนือ	กมลา	กะทู้	๙๘.๒๘๓	๗.๙๔๙	๕.๖๗	๓	*
๓	บ้านนอกเกล	กมลา	กะทู้	๙๘.๒๘๒	๗.๙๕๔	๕.๐๒	๓	*
๔	บ้านโคกยาง	กมลา	กะทู้	๙๘.๒๗๘	๗.๙๔๗	๕.๖๗	๓	*
๕	บ้านหัวควน	กมลา	กะทู้	๙๘.๒๘๙	๗.๙๕๖	๕.๙๘	๓	*
๖	บ้านนาคา	กมลา	กะทู้	๙๘.๒๗๒	๗.๙๒๙	๖.๓	๓	*
๗	หาดกมลา	กมลา	กะทู้	๙๘.๒๗๗	๗.๙๕๖	๘.๑๖	๓	
๘	อ่าวป่าตอง	ป่าตอง	กะทู้	๙๘.๒๘๔	๗.๙๐๓	๗.๓๔	๓	
๙	บ้านบางเทา	เชิงทะเล	ถลาง	๙๘.๒๙๓	๗.๙๗๖	๖.๐๐	๓	*
๑๐	บ้านหาดสุรินทร์	เชิงทะเล	ถลาง	๙๘.๒๘	๗.๙๗๙	๕.๒๔	๓	*
๑๑	บ้านป่าสัก	เชิงทะเล	ถลาง	๙๘.๓๑๒	๘.๐๑๓	๗.๑๙	๓	*
๑๒	บ้านบางแตนอก	เชิงทะเล	ถลาง	๙๘.๒๙๕	๗.๙๘๔	๖.๘๕	๓	*
๑๓	บ้านโคกโดนด	เชิงทะเล	ถลาง	๙๘.๓๐๙	๘.๐๑๖	๗.๑๙	๓	*
๑๔	อ่าวบางเทา	เชิงทะเล	ถลาง	๙๘.๒๘	๘.๐๑๓	๘.๑๖	๓	
๑๕	บ้านแหลมทราย	เทพกระษัตรี	ถลาง	๙๘.๓๖๙	๘.๑๑๙	๐.๔๘	๑	*
๑๖	บ้านท่ามะพร้าว	เทพกระษัตรี	ถลาง	๙๘.๓๕๘	๘.๐๙๙	๖.๗๙	๓	
๑๗	บ้านฝักขี้ด	ป่าคลอก	ถลาง	๙๘.๓๙๗	๘.๐๐๗	๑.๕๖	๑	*
๑๘	บ้านป่าคลอก	ป่าคลอก	ถลาง	๙๘.๔๐๓	๘.๐๓๓	๒.๔๒	๒	*
๑๙	บ้านบางโรง	ป่าคลอก	ถลาง	๙๘.๔๐๘	๘.๐๕๘	๑.๗๕	๑	*
๒๐	บ้านพารา	ป่าคลอก	ถลาง	๙๘.๓๘๘	๘.๐๘๑	๐.๔๕	๑	*
๒๑	บ้านเกาะนาคา	ป่าคลอก	ถลาง	๙๘.๔๖๘	๘.๐๕๔	๑.๕๙	๑	*
๒๒	บ้านอ่าวปอ	ป่าคลอก	ถลาง	๙๘.๔๒๙	๘.๐๖๓	๑.๙๙	๑	*
๒๓	บ้านยามู	ป่าคลอก	ถลาง	๙๘.๔๑๑	๗.๙๙๖	๑.๒๖	๑	*
๒๔	บ้านอ่าวกึ่ง	ป่าคลอก	ถลาง	๙๘.๔๑๕	๘.๐๗๒	๐.๔๔	๑	*
๒๕	บ้านหมากปรก	ไม้ขาว	ถลาง	๙๘.๓๓๕	๘.๑๑๘	๗.๑๖	๓	*
๒๖	บ้านคอเอน	ไม้ขาว	ถลาง	๙๘.๓๓๘	๘.๑๖๖	๙.๕๑	๓	
๒๗	บ้านสวนมะพร้าว	ไม้ขาว	ถลาง	๙๘.๓๐๗	๘.๑๖	๗.๓๕	๓	*
๒๘	บ้านไม้ขาว	ไม้ขาว	ถลาง	๙๘.๓๐๗	๘.๑๓๒	๕.๙๕	๓	*
๒๙	บ้านท่าฉัตรไชย	ไม้ขาว	ถลาง	๙๘.๒๙๔	๘.๑๙๙	๕.๙๒	๓	
๓๐	บ้านบ่อไทร	ไม้ขาว	ถลาง	๙๘.๓๑๒	๘.๑๑	๖.๐๖	๓	

ภาคผนวก ฉ การวิเคราะห์พื้นที่เสี่ยงภัยจากสึนามิในจังหวัดภูเก็ต
พื้นที่เสี่ยงภัย ๖๙ แห่ง ๑๓ ตำบล ๓ อำเภอ

ที่	สถานที่	ตำบล	อำเภอ	ละติจูด (X) (ตะวันออก)	ลองจิจูด (Y) (เหนือ)	ความสูงคลื่น (เมตร)	ความรุนแรง	หมายเหตุ
๓๑	สนามบินจังหวัดภูเก็ต	ไม้ขาว	ถลาง	๘.๒๙๘	๘.๑๑๒	๖.๒๗	๓	
๓๒	หาดไม้ขาว	ไม้ขาว	ถลาง	๘.๒๙๑	๘.๑๔๘	๖.๕๔	๓	
๓๓	บ้านโนนยาง	สาकु	ถลาง	๘.๓๐๖	๘.๐๘๘	๗.๔	๓	*
๓๔	บ้านตรอกมวง	สาकु	ถลาง	๘.๒๘๕	๘.๐๗๘	๔.๙๖	๒	*
๓๕	บ้านสาकु	สาकु	ถลาง	๘.๒๙๐	๘.๐๗๐	๕.๐๘	๓	*
๓๖	บ้านในทอน	สาकु	ถลาง	๘.๒๘๑	๘.๐๖	๔.๔๗	๒	*
๓๗	บ้านบางมาเหลา	สาकु	ถลาง	๘.๓๐๕	๘.๐๘๒	๗.๔	๓	*
๓๘	หาดในทอน	สาकु	ถลาง	๘.๒๗๕	๘.๐๕๖	๘.๐๓	๓	
๓๙	หาดโนนยาง	สาकु	ถลาง	๘.๒๙๓	๘.๐๙	๖.๒๗	๓	
๔๐	หาดกะตะ	กะรน	เมือง	๘.๒๙	๗.๘๑๖	๓.๔	๒	
๔๑	หาดกะตะน้อย	กะรน	เมือง	๘.๒๙๖	๗.๘๐๖	๓.๔	๒	
๔๒	หาดกะรน	กะรน	เมือง	๘.๒๘๗	๗.๘๓๙	๔.๑๑	๒	
๔๓	บ้านกะรน	กะรน	เมือง	๘.๒๙๙	๗.๘๔๙	๗.๗๘	๓	*
๔๔	บ้านกะตะ	กะรน	เมือง	๘.๓๐๗	๗.๘๒๒	๕.๕	๓	*
๔๕	บ้านบางลา	กะรน	เมือง	๘.๒๙๙	๗.๘๓๙	๗.๘๑	๓	*
๔๖	บ้านคอกช้าง	กะรน	เมือง	๘.๒๙๙	๗.๘๒๙	๖.๖๕	๓	*
๔๗	บ้านสะปำ	เกาะแก้ว	เมือง	๘.๓๙๒	๗.๙๓๙	๐.๔๒	๑	*
๔๘	บ้านบางคู	เกาะแก้ว	เมือง	๘.๓๘๘	๗.๙๕๙	๑.๕๔	๑	
๔๙	บ้านบางเหนียว	เกาะแก้ว	เมือง	๘.๓๙๘	๗.๙๔๑	๐.๔๒	๑	*
๕๐	บ้านหัวควน เกาะแก้ว หมู่ ๕	เกาะแก้ว	เมือง	๘.๓๘๑	๗.๙๖๕	๑.๓๓	๑	*
๕๑	บ้านเกาะมะพร้าว	เกาะแก้ว	เมือง	๘.๔๒๖	๗.๙๓๗	๑.๔๑	๑	*
๕๒	บ้านแหลมหิน	เกาะแก้ว	เมือง	๘.๔๐๓	๗.๙๓๕	๐.๓๗	๑	*
๕๓	บ้านบนสวน	ฉลอง	เมือง	๘.๓๕๒	๗.๘๓๙	๑.๙๓	๑	
๕๔	บ้านป่าหลาย	ฉลอง	เมือง	๘.๓๖๑	๗.๘๔	๑.๖๒	๑	*
๕๕	บ้านโคกโดนด	ฉลอง	เมือง	๘.๓๔๔	๗.๘๓๗	๗.๙	๓	
๕๖	บ้านโคกทราย	ฉลอง	เมือง	๘.๓๔๕	๗.๘๓๑	๑.๘๙	๑	
๕๗	บ้านเกาะสิเหร่	รัษฎา	เมือง	๘.๔๒๗	๗.๘๘๗	๑.๕๘	๑	*
๕๘	บ้านแหลมตึกแก	รัษฎา	เมือง	๘.๔๑๘	๗.๘๗๕	๑.๔๕	๑	*
๕๙	บ้านท่าเรือใหม่	รัษฎา	เมือง	๘.๔๑	๗.๙๐๖	๑.๖๖	๑	*
๖๐	เกาะราชาใหญ่	ราไวย์	เมือง	๘.๓๔๙	๗.๕๙๕	๖.๓๑	๓	
๖๑	บ้านราไวย์	ราไวย์	เมือง	๘.๓๒๘	๗.๗๘๑	๓.๖๘	๒	*
๖๒	บ้านเกาะโหลน	ราไวย์	เมือง	๘.๓๖๘	๗.๗๙๒	๒.๕๑	๒	*

ภาคผนวก ฉ การวิเคราะห์พื้นที่เสี่ยงภัยจากสึนามิในจังหวัดภูเก็ต
พื้นที่เสี่ยงภัย ๖๙ แห่ง ๑๓ ตำบล ๓ อำเภอ

ที่	สถานที่	ตำบล	อำเภอ	ละติจูด (X) (ตะวันออก)	ลองจิจูด (Y) (เหนือ)	ความสูงคลื่น (เมตร)	ความรุนแรง	หมายเหตุ
๖๓	บ้านบางคนที	ราไวย์	เมือง	๙๘.๓๓๕	๗.๘๑๒	๔.๖๔	๒	*
๖๔	บ้านอ่าวฉลอง	ราไวย์	เมือง	๙๘.๓๓๘	๗.๘๑๑	๓.๒๙	๒	*
๖๕	ท่าแขก	ราไวย์	เมือง	๙๘.๓๒๒	๗.๗๗๖	๓.๗๑	๒	*
๖๖	บ้านบ่อแร่	วิชิต	เมือง	๙๘.๓๘๐	๗.๘๔๗	๒.๔๘	๒	*
๖๗	บ้านอ่าวมะขาม	วิชิต	เมือง	๙๘.๓๙๙	๗.๘๒๙	๑.๖๕	๑	
๖๘	บ้านแหลมพันวา	วิชิต	เมือง	๙๘.๔๐๗	๗.๘๐๙	๒.๔๑	๒	*
๖๙	บ้านท่าแคลง	วิชิต	เมือง	๙๘.๓๘๑	๗.๘๖	๒.๔๘	๒	*

ที่มา : สำนักงานป้องกันและบรรเทาสาธารณภัยจังหวัดภูเก็ต กรมป้องกันและบรรเทาสาธารณภัย

หมายเหตุ :

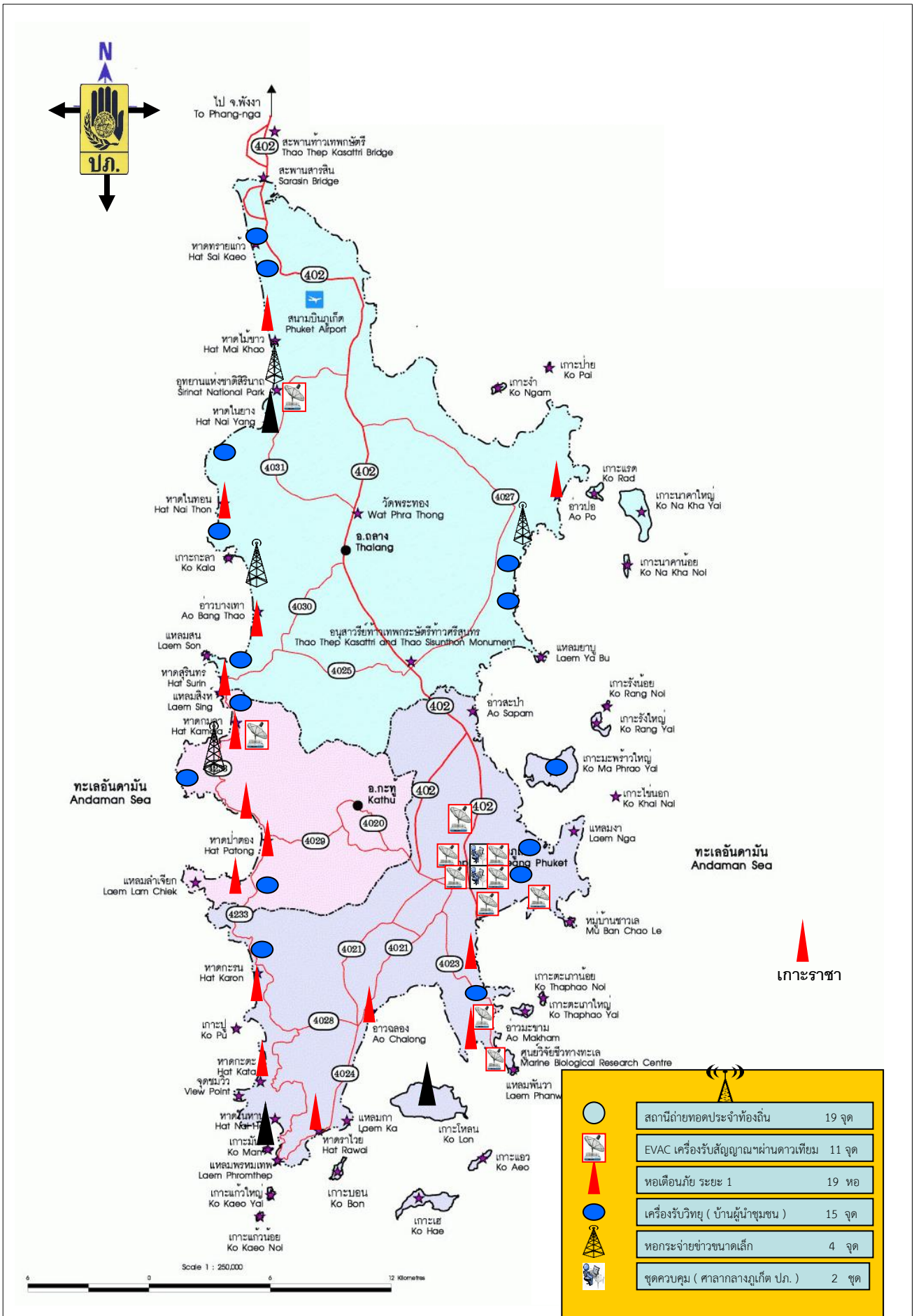
- ความสูงคลื่นเป็นความสูงของคลื่นที่ได้จากผลการวิเคราะห์ข้อมูล โดยใช้แบบจำลองทางคณิตศาสตร์ ซึ่งคณะวิศวกรรมศาสตร์ มหาวิทยาลัยรังสิตร่วมกับการตรวจสอบข้อมูลกับข้อมูลผลการสำรวจในภาคสนามที่มีผู้ชำนาญได้จัดทำไว้
- การกำหนดความรุนแรงของพื้นที่เสี่ยงภัย ได้กำหนดความรุนแรงของ Shuto's Tsunami Intensity Scale (Shuto, ๑๙๘๓) สำหรับประเทศไทยผู้เชี่ยวชาญได้กำหนดไว้ ๔ ระดับ ตามความสูงของคลื่นที่ได้จากการศึกษาวิเคราะห์ข้อมูล สรุปได้ดังนี้

ระดับความรุนแรง	คำอธิบาย
๔ (คลื่นสูงมากกว่า ๑๐ เมตร)	เกิดความเสียหายอย่างใหญ่หลวงต่อทุกสิ่ง ชีวิตความเป็นอยู่ถูกทำลายย่อยยับ กระแสน้ำไหลกลับดูดลากสิ่งของ ยานพาหนะลงสู่ทะเล ก้อนหินหรือเรือขนาดใหญ่ถูกพัดเข้าฝั่ง อาคารทุกประเภทได้รับความเสียหายทั้งหมด
๓ (คลื่นสูงมากกว่า ๕-๑๐ เมตร)	เกิดความเสียหายรุนแรงแก่ชีวิตและทรัพย์สิน มีผู้คนถูกพัดพาไปตามกระแสน้ำ เรือขนาดเล็กพัง อาคารไม้และผนังก่ออิฐถูกทำลาย ส่วนอาคารคอนกรีตเสริมเหล็กเสียหายบางส่วน
๒ (คลื่นสูงมากกว่า ๒-๕ เมตร)	เกิดความเสียหายปานกลาง ผู้คนบางส่วนถูกพัดพา เรือขนาดเล็กเสียหาย อาคารไม้ส่วนใหญ่ถูกพัดพา อาคารผนัง ก่ออิฐบางส่วนเสียหาย อาคารคอนกรีตเสริมเหล็กส่วนใหญ่ยังต้านทานได้
๑ (คลื่นสูงน้อยกว่า ๒ เมตร)	มีความเสียหายเกิดขึ้นเล็กน้อย อาจมีเรือขนาดเล็กถูกพัดมาเกยตื้นหรือคว่ำ อาคารไม้อาจถูกพัดพัง แต่อาคาร คอนกรีตเสริมเหล็กยังปลอดภัย

๓. * หมายถึง เป็นหมู่บ้านที่เคยประสบภัยจากคลื่นสึนามิเมื่อวันที่ ๒๖ ธันวาคม ๒๕๔๗ และอยู่ในบัญชีรายชื่อ หมู่บ้าน/ชุมชนเสี่ยงภัยของแผนแม่บทการอพยพประชาชนในพื้นที่เสี่ยงภัยจากคลื่นสึนามิ ของสำนักเลขาธิการป้องกันภัยฝ่ายพลเรือน กรมป้องกันและบรรเทาสาธารณภัย พ.ศ.๒๕๔๘

ภาคผนวก ข รายการอุปกรณ์เตือนภัย จังหวัดภูเก็ต

ลำดับที่	อุปกรณ์	ความหมาย	จำนวน	หน่วยนับ
๑	ชุดควบคุม	ชุดควบคุมประจำจังหวัด	๒	ชุด
๒	EVAC	เครื่องรับสัญญาณเตือนภัยผ่านดาวเทียม	๑๑	กล่อง
๓	หอเตือนภัย	หอเตือนภัยหอใหญ่	๑๙	หอใหญ่
๔	หอกระจายข่าว	หอเตือนภัยหอเล็ก	๔	หอเล็ก
๕	CSC	สถานีถ่ายทอดสัญญาณเตือนภัย(แม่ข่าย)	๑๙	แห่ง
๖	TARooi	เครื่องรับสัญญาณเตือนภัยในท้องที่	๑๕	เครื่อง



แผนภาพที่ 1 แผนที่แสดงจุดติดตั้งอุปกรณ์เตือนภัยของจังหวัดภูเก็ต

๑. สถานที่ติดตั้งหอเตือนภัยจังหวัดภูเก็ต

ลำดับ	ที่ตั้งหอเตือนภัย	ตำบล	อำเภอ	พื้นที่ตั้ง	หมายเหตุ
๑	หาดราไวย์	ราไวย์	เมือง	ฝั่ง	อ.เมือง ๑๑ แห่ง
๒	เกาะโหลน	ราไวย์	เมือง	พื้นที่เกาะ	
๓	อ่าวฉลอง	ฉลอง	เมือง	ฝั่ง	
๔	แหลมตึกแก	รัษฎา	เมือง	ฝั่ง	
๕	หาดกะตะ	กะรน	เมือง	ฝั่ง	
๖	หาดกะรน	กะรน	เมือง	ฝั่ง	
๗	อ่าวยนต์	วิชิต	เมือง	ฝั่ง	
๘	บ้านสะพานหิน	ตลาดใหญ่	เมือง	ฝั่ง	
๙	หาดในหาน	ราไวย์	เมือง	ฝั่ง	
๑๐	หาดกะตะน้อย	กะรน	เมือง	ฝั่ง	
๑๑	เกาะราชาใหญ่	ราไวย์	เมือง	พื้นที่เกาะ	
๑๒	อ่าวปอ	ป่าคลอก	กลาง	ฝั่ง	อ.กลาง ๔ แห่ง
๑๓	หาดในยาง	สาคร	กลาง	ฝั่ง	
๑๔	หาดไม้ขาว	ไม้ขาว	กลาง	ฝั่ง	
๑๕	หาดบางเทา-เลพัง	เชิงทะเล	กลาง	ฝั่ง	
๑๖	หาดกมลา	กมลา	กะทู้	ฝั่ง	อ.กะทู้ ๔ แห่ง
๑๗	โรงแรมซีวีว หาดป่าตอง	ป่าตอง	กะทู้	ฝั่ง	
๑๘	ศูนย์ช่วยเหลือนักท่องเที่ยวหาดป่าตอง	ป่าตอง	กะทู้	ฝั่ง	
๑๙	โรงแรมเซ็นเซ็ทหาดป่าตอง	ป่าตอง	กะทู้	ฝั่ง	



รูปที่ ช-1 ตัวอย่างหอเตือนภัยสึนามิ (ประเทศไทย : 344 แห่ง จังหวัดภูเก็ต : 19 แห่ง)

๒. สถานีถ่ายทอดสัญญาณเตือนภัย (CSC)

ลำดับ	โครงการ	ปีที่แล้วเสร็จ	อุปกรณ์	CODE	สถานที่	อำเภอ	ตำบล	พิกัด
๑	P.๔	๒๕๕๓	CSC	AAC๖	อบต.ไม้ขาว	กลาง	ไม้ขาว	No๘.๑๘๑๑๐ E๐๘๘.๒๘๘๘๕
๒	P.๔	๒๕๕๓	CSC	AABB	อบต.ป่าคลอก	กลาง	ป่าคลอก	No๘.๐๑๒๐๒ E๐๘๘.๓๘๘๐๕
๓	P.๔	๒๕๕๓	CSC	AAC๘	อบต.เชิงทะเล	กลาง	เชิงทะเล	No๗.๘๘๕๒๘ E๐๘๘.๓๐๑๘๐
๔	P.๔	๒๕๕๓	CSC	AAAB	อบต.สาकु	กลาง	สาकु	No๘.๐๗๑๕๖ E๐๘๘.๒๘๖๔๖
๕	P.๔	๒๕๕๓	CSC	AAB๙	สำนักงานเทศบาล ตำบลราไวย์	เมือง	ราไวย์	No๗.๗๗๐๗๓ E๐๘๘.๓๑๘๓๔
๖	P.๔	๒๕๕๓	CSC	AAB๑	โรงแรมเดอะรอยัล ยอร์คคลับ	เมือง	ราไวย์	No๗.๗๗๘๒๓ E๐๘๘.๓๐๓๐๘
๗	P.๔	๒๕๕๓	CSC	AAB๒	อนามัยราไวย์	เมือง	ราไวย์	No๗.๗๘๑๕๕ E๐๘๘.๓๒๘๑๑
๘	P.๔	๒๕๕๓	CSC	AAAC	โรงแรมบนเกาะ ราชา	เมือง	ราไวย์	No๗.๖๐๕๑๑ E๐๘๘.๓๖๓๓๓
๙	P.๔	๒๕๕๓	CSC	AAC๒	สถานีดับเพลิง เทศบาลตำบลรัชฎา	เมือง	รัชฎา	No๗.๙๐๖๘๔ E๐๘๘.๔๐๗๖๘
๑๐	P.๔	๒๕๕๓	CSC	AAC๑	สถานีดับเพลิง เทศบาลนคร	เมือง	ตลาดใหญ่	No๗.๘๗๖๖๗ E๐๘๘.๓๘๑๐๓
๑๑	P.๔	๒๕๕๓	CSC	AAC๐	เทศบาลตำบลวิชิต	เมือง	วิชิต	No๗.๘๖๐๕๕ E๐๘๘.๓๖๗๘๘
๑๒	P.๔	๒๕๕๓	CSC	AAA๒	อบต.ฉลอง	เมือง	ฉลอง	No๗.๘๔๘๕๐ E๐๘๘.๓๓๘๒๖
๑๓	P.๔	๒๕๕๓	CSC	AAA๕	สำนักงานป้องกันฯ ตำบลกะรน	เมือง	กะรน	No๗.๘๐๗๔๘ E๐๘๘.๓๐๘๘๐
๑๔	P.๔	๒๕๕๓	CSC	AAAA	โรงแรมกะตะธานี	เมือง	กะรน	No๗.๘๐๘๑๘ E๐๘๘.๒๘๘๘๒
๑๕	P.๔	๒๕๕๓	CSC	AAAD	อบต.เกาะแก้ว	เมือง	เกาะแก้ว	No๗.๙๓๖๓๘ E๐๘๘.๓๘๓๕๓
๑๖	P.๔	๒๕๕๓	CSC	AAA๑	ป้องกันฯ เทศบาล เมืองป่าตอง	กะทู้	กะทู้	No๗.๘๘๘๐๕ E๐๘๘.๓๐๓๗๕
๑๗	P.๔	๒๕๕๓	CSC	AB๒D	โรงแรมซีวีวี หาดป่าตอง	กะทู้	ป่าตอง	No๗.๘๘๕๔๕ E๐๘๘.๒๘๗๔๘
๑๘	P.๔	๒๕๕๓	CSC	AAA๙	โรงแรมซันเซ็ท หาดป่าตอง	กะทู้	ป่าตอง	No๗.๙๑๒๗๘ E๐๘๘.๒๘๘๓๐
๑๙	P.๔	๒๕๕๓	CSC	AAC๗	อบต.กมลา	กะทู้	กมลา	No๗.๙๔๕๗๕ E๐๘๘.๒๘๗๓๐



รูปที่ ช-๒ ตัวอย่าง สถานีถ่ายทอดสัญญาณเตือนภัย (CSC)
(ประเทศไทย : ๒๘๗ สถานี จังหวัดภูเก็ต : ๑๙ สถานี)

๓. หอกระจายข่าวในชุมชน

ลำดับ	โครงการ	ปีที่แล้วเสร็จ	อุปกรณ์	CODE	สถานที่	อำเภอ	ตำบล	พิกัด
๑	P.๔	๒๕๕๓	หอกระจายข่าว	TG๕๐	บ้านสวนมะพร้าว ม.๓	กลาง	ไม้ขาว	No๘.๑๕๘๖๒ E๐๙๘.๒๕๕๙๕
๒	P.๔	๒๕๕๓	หอกระจายข่าว	TG๕๒	๖๖/๑ หมู่ ๓	กลาง	ป่าคลอก	No๘.๐๓๖๘๘ E๐๙๘.๔๑๔๙๔
๓	P.๔	๒๕๕๓	หอกระจายข่าว	TG๕๖	ที่สาธารณประโยชน์ หมู่ ๓ หาดสุรินทร์	กลาง	เชิงทะเล	No๗.๙๗๙๒๓ E๐๙๘.๒๗๙๘๘
๔	P.๔	๒๕๕๓	หอกระจายข่าว	TG๕๔	สำนักสงฆ์เจริญธรรม กมลา	กะทู้	กมลา	No๗.๙๔๙๑๕ E๐๙๘.๒๗๘๓๑



รูปที่ ช-๓ ตัวอย่างหอกระจายข่าวในชุมชน
(ประเทศไทย : ๖๕๔ แห่ง จังหวัดภูเก็ต : ๔ แห่ง)

๔. เครื่องรับสัญญาณเตือนภัยในท้องที่ (TAR๙๐๐i)

ลำดับ	โครงการ	ปีที่แล้วเสร็จ	อุปกรณ์	CODE	สถานที่	อำเภอ	ตำบล	พิกัด
๑	P.๔	๒๕๕๓	TAR๙๐๐i	TG๕๑	บ้านเลขที่ ๑๗๑/๑ ม.๓	กลาง	ไม้ขาว	No๘.๑๗๒๖๑๑ E๙๘.๒๙๖๗๒๒
๒	P.๔	๒๕๕๓	TAR๙๐๐i	TG๕๑	บ้านคุณม่วงศรี ๙๓/๖๖ ม.๕	กลาง	ไม้ขาว	No๘.๑๙๘๓๐๖ E๙๘.๒๙๓๐๒๘
๓	P.๔	๒๕๕๓	TAR๙๐๐i	TG๕๓	บ้านเลขที่ ๑๔๐/๓ ม.๗	กลาง	ป่าคลอก	No๘.๙๙๕๐๒๘ E๙๘.๔๐๓๔๗๒
๔	P.๔	๒๕๕๓	TAR๙๐๐i	TG๕๓	ศูนย์พัฒนาการจัดสวัสดิการสังคมผู้สูงอายุ ๑๓๒ ม.๒	กลาง	ป่าคลอก	No๘๐๑๖๐๕๖ E๙๘.๔๐๙๑๑๑
๕	P.๔	๒๕๕๓	TAR๙๐๐i	TG๕๗	บ้านเลขที่ ๒๕/๓ หมู่ ๕	กลาง	เชิงทะเล	No๗.๙๙๐๐๘ E๙๘.๒๙๖๗๒๘
๖	P.๔	๒๕๕๓	TAR๙๐๐i	TG๕๗	หน่วยพิทักษ์อุทยานแห่งชาติหาดราชนัน หมู่ ๖	กลาง	เชิงทะเล	No๘.๐๒๘๘๐ E๙๘.๒๘๙๑๖๗
๗	P.๔	๒๕๕๓	TAR๙๐๐i	TG๖๑	หน้าหาดในทอน	กลาง	สาकु	No๘.๐๖๐๕๘ E๐๙๘.๒๗๗๖๓
๘	P.๔	๒๕๕๓	TAR๙๐๐i	TG๖๑	อบต.ย่อย หมู่ ๑	กลาง	สาकु	No๘.๐๙๒๕๐ E๐๙๘.๓๐๔๙๔
๙	P.๔	๒๕๕๓	TAR๙๐๐i	TG๕๘	๒๙/๕ ซอยตันโพธิ์	เมือง	ตลาดใหญ่	No๗.๘๗๒๐๐ E๐๙๘.๓๙๑๘๓
๑๐	P.๔	๒๕๕๓	TAR๙๐๐i	TG๕๙	ที่ทำการผู้ใหญ่บ้าน หมู่ ๖	เมือง	วิจิต	No๗.๘๔๓๔๗ E๐๙๘.๓๘๓๘๖
๑๑	P.๔	๒๕๕๓	TAR๙๐๐i	TG๕๘	๔๖๑/๑๘ ซอยกอไม้	เมือง	ตลาดใหญ่	No๗.๘๗๑๘๖ E๐๙๘.๓๙๔๗๗
๑๒	P.๔	๒๕๕๓	TAR๙๐๐i	TG๖๒	โรงแรมกะตะธานี	เมือง	กะรน	No๗.๘๒๙๑๙ E๐๙๘.๒๙๕๓๖
๑๓	P.๔	๒๕๕๓	TAR๙๐๐i	TG๖๓	๘๖/๒๗ หมู่ ๗	เมือง	เกาะแก้ว	No๗.๙๓๕๖๖ E๐๙๘.๔๐๗๒๕
๑๔	P.๔	๒๕๕๓	TAR๙๐๐i	TG๕๕	บ้านผู้ใหญ่ หมู่ ๓	กะทู้	กมลา	No๗.๙๔๖๘๘ E๙๘.๒๙๘๒๕
๑๕	P.๔	๒๕๕๓	TAR๙๐๐i	TG๖๐	สภ.กะทู้ ใสน้ำเย็น	กะทู้	ป่าตอง	No๗.๘๙๖๙๔ E๐๙๘.๓๐๒๘๖



รูปที่ ช-๔ ตัวอย่างเครื่องรับสัญญาณเตือนภัยในท้องที่ (TAR๙๐๐i)
(ประเทศไทย : ๑๕๙๐ แห่ง จังหวัดภูเก็ต : ๑๕ แห่ง)

๕. เครื่องรับสัญญาณเตือนภัยผ่านดาวเทียม (EVAC)

ลำดับ	โครงการ	ปีที่แล้วเสร็จ	อุปกรณ์	CODE	สถานที่	อำเภอ	ตำบล	พิกัด
๑	ศูนย์เขต ๑๘	๒๕๔๘	EVAC	WH๒๙	สถานีกำกับการตำรวจน้ำ	เมือง	ตลาดใหญ่	No๗.๘๗๐๕๗ E๐๙๘.๓๙๔๓๓
๒	P.๔	๒๕๕๓	EVAC	WH๒๐	สำนักงานป้องกันฯ จ. ภูเก็ต	เมือง	ตลาดใหญ่	No๗.๘๙๐๔๗ E๐๙๘.๓๙๘๘๑
๓	P.๓	๒๕๕๒	EVAC	WH๒๒	สถานีวิทยุประมงชายฝั่ง จังหวัดภูเก็ต	เมือง	รัฐภา	No๗.๘๗๖๕๙ E๐๙๘.๔๑๓๑๕
๔	P.๔	๒๕๕๓	EVAC	WH๒๑	สวท.ภูเก็ต	เมือง	รัฐภา	No๗.๙๐๘๗๘ E๐๙๘.๓๙๐๑๓
๕	ศูนย์เขต ๑๘	๒๕๔๘	EVAC	WH๓๐	คลังน้ำมัน ปตท. ม.๗	เมือง	วิจิต	No๗.๘๒๗๔๓ E๐๙๘.๔๐๓๕๔
๖	ศูนย์เขต ๑๘	๒๕๔๘	EVAC	WH๒๗	ศูนย์บัญชาการสาธารณ ภัย (ศูนย์เขต ๑๘)	เมือง	วิจิต	No๗.๘๙๑๑๗ E๐๙๘.๔๐๐๐๐
๗	P.๓	๒๕๕๒	EVAC	WH๒๓	สทท ภูเก็ต (ช่อง ๑๑)	เมือง	วิจิต	No๗.๘๙๒๒๙ E๐๙๘.๓๘๒๕๙
๘	P.๓	๒๕๕๒	EVAC	WH๒๖	กองบัญชาการทัพเรือ ภาค ๓ จ.ภูเก็ต ห้อง วิทยุกองสื่อสาร	เมือง	วิจิต	No๗.๘๖๗๗๗ E๐๙๘.๔๐๔๔๘
๙	ศูนย์เขต ๑๘	๒๕๔๘	EVAC	WH๒๘	ที่ทำการอุทยานแห่งชาติ สิรินาถ ม.๑	ถกลาง	สาคุ	No๘.๐๙๕๗๙ E๐๙๘.๒๙๙๕๐
๑๐	P.๓	๒๕๕๒	EVAC	WH๒๔	โรงพยาบาลวชิระ ภูเก็ต (ศูนย์นเรนธรอ้นดามัน)	กะทู้	กะทู้	No๗.๘๙๖๗๓ E๐๙๘.๓๘๓๘๗
๑๑	P.๓	๒๕๕๒	EVAC	WH๒๕	โรงเรียนราชประชานุ เคราะห์ ๓๖ จังหวัดภูเก็ต	กะทู้	กมลา	No๗.๙๔๙๐๐ E๐๙๘.๒๗๙๓๒



รูปที่ ช-๕ ตัวอย่างเครื่องรับสัญญาณเตือนภัยผ่านดาวเทียม (EVAC)
(ประเทศไทย : ๑๘๐ แห่ง จังหวัดภูเก็ต : ๑๑ แห่ง)

๖. ระบบควบคุมหอเตือนภัยประจำจังหวัด

ลำดับ	โครงการ	ปีที่แล้วเสร็จ	อุปกรณ์	CODE	สถานที่	อำเภอ	ตำบล	พิกัด
๑	ศูนย์ ปภ เขต ๑๘	๒๕๔๘	ชุดควบคุม	N/A	ศูนย์บัญชาการสาธารณสุข (ศูนย์เขต ๑๘)	เมือง	วิชัย	No๗.๘๙๑๑๗ E๐๙๘.๔๐๐๐๐
๒	P.๔	๒๕๕๓	ชุดควบคุม	N/A	สำนักงานป้องกัน จ.ภูเก็ต	เมือง	ตลาดใหญ่	No๗.๘๙๐๔๗ E๐๙๘.๓๙๘๘๑



รูปที่ ช-๖ ตัวอย่างระบบควบคุมหอเตือนภัยประจำจังหวัด
(ประเทศไทย : ๑๒ แห่ง จังหวัดภูเก็ต : ๒ แห่ง)

ภาคผนวก ข ข้อมูลบัญชีศักยภาพพื้นฐานด้านสาธารณสุขจังหวัดภูเก็ต (ศักยภาพด้านบุคลากรทางการแพทย์)

ลำดับ	โรงพยาบาล/ หน่วยงาน	จำนวน เตียง	บุคลากร								
			แพทย์	ทันตแพทย์	เจ้าพนักงาน ทันตสาธารณสุข	เภสัชกร	พยาบาล วิชาชีพ	พยาบาล เทคนิค	วิสัญญี พยาบาล	นักวิชาการ สาธารณสุข	นักกายภาพ บำบัด
๑	สสจ.ภูเก็ต	-	๑	๓	๑	๑๑	-	-	-	๒๑	-
๒	รพศ.วชิระภูเก็ต	๕๕๑	๑๗๖	๒๙	๑๕	๔๖	๖๖๐	๙	-	๑๘๑	๒๘
๓	รพศ.วชิระภูเก็ต สาขา ๒	-	๑	-	-	-	๖	-	-	๑๒	-
๔	อบจ.ภูเก็ต	๑๙๐	๒๓+๔๐*	๓+๑*	๖	๘+๒๖*	๗๒+๑๐*	-	-	๖	๑๑
๕	รพช.ป่าตอง	๖๐	๓๙	๑๒	๖	๙	๗๔	-	-	๑๐	๓
๖	รพช.ถลาง	๗๕	๓๖	๑๑	๓	๑๒	๗๒	-	-	๑๗	๓
๗	รพช.ฉลอง	๑๐	๑	๒	-	-	-	-	-	-	-
๘	รพ.กรุงเทพภูเก็ต	๒๐๐	๑๐๕+๒๐๔*	๑๒+๑๘*	-	๒๗+๑*	๓๖๔+๑๑๙*	-	๑๐	-	๑๘+๖*
๙	รพ.กรุงเทพสิริโรจน์	๑๕๑	๕๒+๑๒๑*	๓+๑๑*	๕	๑๙	๑๖๑	๑	๖	-	๖
๑๐	รพ.มิชชั่นภูเก็ต	๕๐	๒๑+๕๗*	๕+๑๓*	-	๑๓+๖*	๘๕+๑*	๑	๑	-	๔
๑๑	รพ.ดีบุก	๗๕	๑๓+๒๐*	-	-	๖	๓๙+๑๒*	-	๙*	-	๑*
๑๒	ศูนย์วิจัยฯ การแพทย์ ที่ ๑๑/๑ (ภูเก็ต)	-	-	-	-	๒	-	-	-	-	-
๑๓	ศูนย์บริการสาธารณสุข ทน.ภูเก็ต ๑	-	๓*	-	๑	-	๑๒	-	-	๔	-
๑๔	ศูนย์บริการสาธารณสุข ทต.รัชฎา	-	-	-	-	-	๓	-	-	๑	-
๑๕	ศูนย์บริการสาธารณสุข ทต.วิชิต	-	-	-	-	-	๑	-	-	๒	-
๑๖	สถานพยาบาลเรือนจำ จ.ภูเก็ต	-	-	-	-	-	๑	๑	-	-	-
๑๗	ศูนย์สุขภาพชุมชน ต.เทพกระษัตรี	-	-	-	-	-	๓	-	-	๒	-
๑๘	ศูนย์สุขภาพชุมชนนริศร	-	-	-	-	-	๑	-	-	๓	-
๑๙	รพ.สต ๒๑ แห่ง	-	-	-	๕	-	๔๐	-	-	๔๖	-
๒๐	สสอ. ๓ แห่ง	-	-	-	-	-	-	-	-	๖	-
รวม		๑๓๖๒	๙๑๓	๑๒๓	๔๒	๑๘๖	๑๗๓๖	๑๒	๒๖	๓๑๑	๘๐

หมายเหตุ : * (Part time)

ที่มา : ระบบสารสนเทศภูมิศาสตร์ทรัพยากรสุขภาพ (<http://gishealth.moph.go.th/healthmap/resource.php>) ข้อมูล ณ วันที่ ๕ พฤษภาคม ๒๕๖๓

ภาคผนวก ข ข้อมูลบัญชีศักยภาพพื้นฐานด้านสาธารณสุขจังหวัดภูเก็ต (ศักยภาพด้านบุคลากรทางการแพทย์) (ต่อ)

ลำดับ	โรงพยาบาล/ หน่วยงาน	บุคลากร									
		เจ้าหน้าที่ เวชกรรมฟื้นฟู	นักเทคนิค/ นักวิทย์/จพ.วิทย์	นักรังสี/ จพ.รังสี	นัก โภชนาการ/ โภชนาการ	นักจิต วิทยา	เจ้า พนักงาน เวชสถิติ	แพทย์ แผนไทย	เจ้า พนักงาน สาธารณสุข	นัก กิจกรรม บำบัด	นักเทคโนโลยีหัวใจ และทรวงอก
๑	สสจ.ภูเก็ต	-	-	-	-	-	-	-	๗	-	-
๒	รพศ.วชิระภูเก็ต	๒	๕๙	๕	๔	๑๐	๘	๑๑	๑๖	๕	๔
๓	รพศ.วชิระภูเก็ต สาขา ๒	-	-	-	-	-	-	-	๒	-	-
๔	รพ.อบจ.ภูเก็ต	-	๑	๙	๑	-	๑	-	-	-	-
๕	รพช.ป่าตอง	-	๕+๓*	-	๑	-	๒	๓	๔	-	-
๖	รพช.ถลาง	-	๖+๒*	๑	๑	๒	๒	๒	๙	-	-
๗	รพช.ฉลอง	-	-	-	-	-	-	-	-	-	-
๘	รพ.กรุงเทพภูเก็ต	-	๑๓	๑๐	๔	๑	-	-	-	๖	๒
๙	รพ.กรุงเทพสิริโรจน์	๕	๗	๑๔	๓	-	-	-	-	-	-
๑๐	รพ.มิชชั่นภูเก็ต	-	๙+๒*	๕	๔	-	๒	-	-	-	-
๑๑	รพ.ดีบุก	-	-	๔+๒*	๑*	-	-	-	-	-	-
๑๒	ศูนย์วิทย์ฯ การแพทย์ ที่ ๑๑/๑ (ภูเก็ต)	-	๑๔	-	-	-	-	-	-	-	-
๑๓	ศูนย์บริการสาธารณสุข ทน.ภูเก็ต ๑	-	-	๑	-	-	-	๑	-	-	-
๑๔	ศูนย์บริการสาธารณสุข ทต.รัชฎา	-	-	-	-	-	-	-	-	-	-
๑๕	ศูนย์บริการสาธารณสุข ทต.วิชิต	-	-	-	-	-	-	-	-	-	-
๑๖	สถานพยาบาลเรือนจำ จ.ภูเก็ต	-	-	-	-	-	-	-	-	-	-
๑๗	ศูนย์สุขภาพชุมชน ต.เทพกระษัตรี	-	-	-	-	-	-	-	-	-	-
๑๘	ศูนย์สุขภาพชุมชนนคร	-	๑	-	-	-	-	-	๒	-	-
๑๙	รพ.สต. ๒๑ แห่ง	-	-	-	-	-	-	๕	๓๖	-	-
๒๐	สสอ. ๓ แห่ง	-	-	-	-	-	-	-	๕	-	-
รวม		๗	๑๒๒	๕๑	๑๙	๑๓	๑๕	๒๒	๘๑	๑๑	๖

หมายเหตุ : * (Part time)

ที่มา : ระบบสารสนเทศภูมิศาสตร์ทรัพยากรสุขภาพ (<http://gishealth.moph.go.th/healthmap/resource.php>) ข้อมูล ณ วันที่ ๕ พฤษภาคม ๒๕๖๓

ภาคผนวก ข ข้อมูลบัญชีศักยภาพพื้นฐานด้านสาธารณสุขจังหวัดภูเก็ต (ศักยภาพด้านเครื่องมือแพทย์)

ลำดับ	โรงพยาบาล/หน่วยงาน	จำนวนเครื่องมือแพทย์					
		เครื่องเอกซเรย์คอมพิวเตอร์ (CT SCAN)	เครื่องตรวจอวัยวะด้วยสนามแม่เหล็กไฟฟ้า	เครื่องสลายนิ่ว	เครื่องอัลตราซาวด์	เครื่องล้างไต	รถพยาบาล (Ambulance)
๑	รพศ.วชิระภูเก็ต	๑**	๑**	๑*	๙	๒๐	๙
๒	รพ.อบจ.ภูเก็ต	๑	-	-	๑	๑๖	๕
๓	รพช.ป่าตอง	๑**	-	-	๓	-	๖
๔	รพช.ถลาง	-	-	-	๑	-	๔
๕	รพช.ฉลอง	๑	-	-	๑	-	๓
๖	รพ.กรุงเทพภูเก็ต	๑	๑	๑	๒๓	๑๑+๒*	๙
๗	รพ.กรุงเทพสิริโรจน์	๑	๑**	๑**	๗	๙	๔
๘	รพ.มิชชั่นภูเก็ต	๑*	-	-	๕	-	๒
๙	รพ.ดีบุก	-	-	-	๒	-	๑
๑๐	รพ.สต.วิชิต	-	-	-	-	-	๑
๑๑	สถานพยาบาลเรือนจำ จ.ภูเก็ต	-	-	-	-	-	๑
๑๒	รพศ.วชิระภูเก็ต สาขา ๒	-	-	-	-	-	๑
๑๓	ศูนย์บริการสาธารณสุข ทต.รัชฎา	-	-	-	-	-	๑
๑๔	ศูนย์บริการสาธารณสุข ทน.ภูเก็ต ๑	-	-	-	-	-	๑+๑*
๑๕	ศูนย์บริการสาธารณสุข ทต.วิชิต	-	-	-	-	๒	๑
รวม		๗	๓	๓	๕๒	๖๐	๕๐

หมายเหตุ : * เข้ามาให้บริการ ** บริษัทให้บริการ

ที่มา : ระบบสารสนเทศภูมิศาสตร์ทรัพยากรสุขภาพ (<http://gishealth.moph.go.th/healthmap/resource.php>) ข้อมูล ณ วันที่ ๕ พฤษภาคม ๒๕๖๓

ภาคผนวก ฅ : สถานที่สำคัญที่ต้องดูแลเป็นพิเศษ

ลำดับ	สถานที่สำคัญ	ที่ตั้ง	หมายเหตุ/ เบอร์ติดต่อ
๑	ศาลากลางจังหวัดภูเก็ต	๕ ถนนนริศร ตำบลตลาดใหญ่ อำเภอเมืองภูเก็ต จังหวัดภูเก็ต	๐๗๖-๓๕๔-๘๗๕ ๐๗๖-๒๑๖-๑๐๑ ๐๗๖-๓๕๔-๘๗๕ ๐๗๖-๒๑๖-๑๐๑
๒	ท่าอากาศยานนานาชาติภูเก็ต	๒๒๒ ม.๖ ต.ไม้ขาว อ.ถลาง จ.ภูเก็ต	๐๗๖-๓๕๑-๘๐๑ ๐๗๖-๓๕๑-๖๖๖
๓	สะพานท้าวเทพกระษัตรี สะพานท้าวศรีสุนทร	บ้านท่าฉัตรไชย อ.ถลาง จ.ภูเก็ต	๐๗๖-๓๔๘-๒๐๑
๔	สะพานสารสิน	บ้านท่าฉัตรไชย อ.ถลาง จ.ภูเก็ต	๐๗๖-๓๔๘-๒๐๑
๕	วัดไชยธาราราม (วัดฉลอง)	๗๐ ม. ๖ ถนนเจ้าฟ้าตะวันตก ต.ฉลอง อ.เมืองภูเก็ต จ.ภูเก็ต	๐๗๖-๓๘๑-๒๒๖
๖	วัดพระทอง หรือ “พระผุด”	บ้านนาใน ต.เทพกระษัตรี อ.ถลาง จ.ภูเก็ต	๐๙๓-๖๒๑-๔๖๘๗
๗	วัดสิริสีลสุภาราม	หมู่ ๖ บ้านฉลอง ต.ฉลอง อ.เมือง จ. ภูเก็ต	๐๗๖-๕๒๑-๓๔๒
๘	วัดพระนางสร้าง	๑๔๘ บ้านตะเคียน หมู่ที่ ๑ ถนนเทพกษัตรี ต.เทพกระษัตรี อ.ถลาง จ.ภูเก็ต	๐๗๖-๓๑๑-๐๘๔
๙	วัดมงคลนิมิตร	๓ ถ.เขาราช ต.ตลาดใหญ่ อ.เมือง จ.ภูเก็ต	N/A
๑๐	วัดมงคลวราราม (วัดในยาง)	๙๙ บ้านในยาง หมู่ที่ ๑ ตำบลสาकु อำเภอ ถลาง จ.ภูเก็ต	N/A
๑๑	วัดศรีสุนทร (วัดลิพอน)	๒๐/๔ ถนน เทพกระษัตรี ตำบล ศรีสุนทร อำเภอถลาง ภูเก็ต	๐๙๘ ๐๑๗ ๘๐๔๔
๑๒	อนุสาวรีย์ท้าวเทพกระษัตรี และท้าวศรีสุนทร	ต.ศรีสุนทร อ.ถลาง จ.ภูเก็ต	๐๗๖-๖๑๗-๘๐๓
๑๓	ท่าเทียบเรืออ่าวฉลอง	อ่าวฉลอง ๔๖/๒๐ ต.ฉลอง อ.เมืองภูเก็ต จ.ภูเก็ต	๐๘๑-๔๗๗-๕๐๖๕
๑๔	ท่าเทียบเรือรัชฎา ภูเก็ต	เลขที่ ๖๔/๔๒๓ ถนนท่าเรือใหม่ ต.รัชฎา อ.เมือง ภูเก็ต จ.ภูเก็ต	๐๘๖-๔๗๖-๕๕๔๖
๑๕	ท่าเรือน้ำลึกภูเก็ต	อ่าวมะขาม ต.วิชิต อ.เมืองภูเก็ต จ.ภูเก็ต	๐๗๖ ๓๙๑ ๑๖๑
๑๖	ท่าเทียบเรืออ่าวปอ	ต.ป่าคลอก อ.ถลาง จ.ภูเก็ต	๐๘๑-๘๔๔-๔๐๖๕
๑๗	ท่าเทียบเรือยามู	หมู่ที่ ๗ ต.ป่าคลอก อ.ถลาง จ.ภูเก็ต	๐๘๙-๐๕๙-๙๙๘๗
๑๘	ท่าเทียบเรือเอเชียมารีน่า	๘๘ ม.๔ ถนนเทพประทาน ต.รัชฎา อ.เมืองภูเก็ต จ.ภูเก็ต	๐๙๑-๘๒๖-๙๗๙๓
๑๙	ท่าเทียบเรือบีที ลากูน มารีน่า	๒๒/๑ ม.๒ ต.เทพกระษัตรี ต.เกาะแก้ว อ.เมืองภูเก็ต จ.ภูเก็ต	๐๗๖- ๒๓๙- ๘๘๘

ลำดับ	สถานที่สำคัญ	ที่ตั้ง	หมายเหตุ/ เบอร์ติดต่อ
๒๐	ท่าเทียบเรือหาดราไวย์	ต.ราไวย์ อ.เมืองภูเก็ต จ.ภูเก็ต	๐๗๖-๖๑๓-๘๐๑
๒๑	ท่าเทียบเรือรอยัล ภูเก็ต มารีน่า	๖๘ ม.๒ ถ.เทพกระษัตรี ต.เกาะแก้ว อ.เมืองภูเก็ต จ.ภูเก็ต	๐๗๖- ๓๖๐ -๘๑๑
๒๒	ท่าเทียบเรือบางโรง	ต.ป่าคลอก อ.ถลาง จ.ภูเก็ต	N/A
๒๓	ท่าเทียบเรือเจียรวานิช	ท่าเรือเจียรวานิช ต.รัชฎา อ.เมืองภูเก็ต จ.ภูเก็ต	๐๘๘-๔๔๘-๐๒๓๖
๒๔	ท่าเทียบเรือออร์ชเฮเวน มารีน่า	๑๔๑/๒ ม.๒ ถ.เทพกระษัตรี ต.ไม้ขาว อ.ถลาง จ.ภูเก็ต	๐๗๖-๓๙๗-๙๐๘ ๐๗๖-๓๙๗-๙๐๙
๒๕	ท่าเทียบเรืออ่าวปอ แกรนด์ มารีน่า	๑๑๓/๑ ม.๖ ถ.เทพกระษัตรี ต.ป่าคลอก อ.ถลาง จ.ภูเก็ต	๐๒-๗๑๖-๑๖๐๐
๒๖	ท่าเทียบเรือวิสิษฐ์พันวา	วิสิษฐ์พันวา อ่าวมะขาม ๕๗/๔ ม.๗ ต.วิชิต อ.เมืองภูเก็ต จ.ภูเก็ต	๐๘๔-๗๔๕-๑๗๐๑
๒๗	ท่าเทียบเรือพี เอ็น ที	ถนนศรีสุทัศน์ ต.รัชฎา อ.เมืองภูเก็ต จ.ภูเก็ต	๐๗๖-๒๑๒-๕๕๘
๒๘	ท่าเทียบเรือประมงภูเก็ต	ต.รัชฎา อ.เมืองภูเก็ต จ.ภูเก็ต	๐๗๖-๖๑๔-๑๕๑
๒๙	โรงพยาบาลวชิระภูเก็ต	๓๕๓ ถนนเยาวราช ต.ตลาดใหญ่ อ.เมืองภูเก็ต จ.ภูเก็ต	๐๗๖-๓๖๑-๒๓๔ ๐๗๖-๓๖๑-๓๓๓
๓๐	โรงพยาบาลองค์การบริหาร ส่วนจังหวัดภูเก็ต	๒๐ ถนนอนุราษฎร์การ ต.ตลาดใหญ่ อ.เมืองภูเก็ต จ.ภูเก็ต	๐๗๖-๓๕๘-๘๘๘
๓๑	โรงพยาบาลป่าตอง	๕๗ ถ.ใสน้ำเย็น ต.ป่าตอง อ.กะทู้ จ.ภูเก็ต	๐๗๖-๓๔๒-๖๓๓-๔
๓๒	โรงพยาบาลถลาง	๓๕๘ ม.๑ ถนนเทพกระษัตรี ต.เทพกระษัตรี อ.ถลาง จ.ภูเก็ต	๐๗๖-๓๑๑-๐๓๓-๔ ๐๗๖-๓๑๓-๑๙๒-๓
๓๓	โรงพยาบาลฉลอง	๙๙ ม.๘ ต.ฉลอง อ.เมืองภูเก็ต จ.ภูเก็ต	๐๗๖-๓๘๔-๓๔๒
๓๔	โรงพยาบาลกรุงเทพภูเก็ต	๒/๑ ถนนหงษ์หยกอุทิศ ต.ตลาดใหญ่ อ.เมือง ภูเก็ต จ.ภูเก็ต	๐๗๖-๒๕๔-๔๒๕ ๐๗๖-๓๖๑-๐๐๐
๓๕	โรงพยาบาลกรุงเทพสิริโรจน์	๔๔ ถนนเฉลิมพระเกียรติ ร.๙ ต.วิชิต อ.เมือง ภูเก็ต จ.ภูเก็ต	๐๗๖-๓๖๑-๘๘๘
๓๖	โรงพยาบาลมิชชั่นภูเก็ต	๔/๑ ม.๓ ถ.เทพกระษัตรี ต.รัชฎา อ.เมือง ภูเก็ต จ.ภูเก็ต	๐๗๖-๒๓๗-๒๒๐-๖ ๐๗๖-๒๓๗-๒๒๗
๓๗	โรงพยาบาลดีบุก	๘๙/๘-๙ ม.๒ ถ.เจ้าฟ้า ต.วิชิต อ.เมืองภูเก็ต จ.ภูเก็ต	๐๗๖-๒๙๘-๒๙๘

- ที่มา : ๑. รายงานการสำรวจเรือโดยสาร/ท่องเที่ยว ปีงบประมาณ ๒๕๖๒ กรมเจ้าท่า
๒. แผนพัฒนาจังหวัดภูเก็ต (พ.ศ. ๒๕๖๑-๒๕๖๕) ฉบับทบทวน ปีงบประมาณ ๒๕๖๓



คำสั่งกองอำนวยการป้องกันและบรรเทาสาธารณภัยจังหวัดภูเก็ต

ที่ ๕๕๙๔ / ๒๕๖๓

เรื่อง แต่งตั้งคณะกรรมการจัดทำแผนการป้องกันและบรรเทาสาธารณภัยจังหวัดภูเก็ต

พ.ศ. ๒๕๕๘ (ฉบับทบทวนประจำปีงบประมาณ พ.ศ. ๒๕๖๓)

ด้วยพระราชบัญญัติป้องกันและบรรเทาสาธารณภัย พ.ศ. ๒๕๕๐ กำหนดให้ผู้ว่าราชการจังหวัดเป็นผู้อำนวยการจังหวัดรับผิดชอบในการป้องกันและบรรเทาสาธารณภัยในเขตจังหวัด มีอำนาจหน้าที่สั่งการหน่วยงานของรัฐและองค์กรปกครองส่วนท้องถิ่นซึ่งอยู่ในจังหวัด จัดทำแผนการป้องกันและบรรเทาสาธารณภัยจังหวัดให้ครอบคลุมถึงสาธารณภัยต่างๆ ในจังหวัด ให้ผู้ว่าราชการจังหวัดแต่งตั้งคณะกรรมการขึ้นมาคณะหนึ่งเพื่อดำเนินการจัดทำแผนป้องกันและบรรเทาสาธารณภัยจังหวัด โดยให้สอดคล้องกับแผนการป้องกันและบรรเทาสาธารณภัยแห่งชาติ พ.ศ. ๒๕๕๘

เพื่อปฏิบัติให้เป็นไปตามเจตนารมณ์ของพระราชบัญญัติป้องกันและบรรเทาสาธารณภัย พ.ศ. ๒๕๕๐ และเป็นการเตรียมความพร้อมการป้องกันและบรรเทาภัยอันตรายหรือลดความเสียหายที่เกิดขึ้นจากสาธารณภัย จึงขอยกเลิกคำสั่งกองอำนวยการป้องกันและบรรเทาสาธารณภัยจังหวัดภูเก็ต ที่ ๙๗๖/๒๕๖๒ ลงวันที่ ๑๘ มีนาคม ๒๕๖๒ และอาศัยอำนาจตามความในมาตรา ๑๗ วรรคหนึ่ง แต่งตั้งคณะกรรมการจัดทำแผนการป้องกันและบรรเทาสาธารณภัยจังหวัดภูเก็ต พ.ศ. ๒๕๕๘ (ฉบับทบทวนประจำปีงบประมาณ พ.ศ. ๒๕๖๓) ดังต่อไปนี้

- | | |
|---|------------------|
| ๑. ผู้ว่าราชการจังหวัดภูเก็ต | ประธานกรรมการ |
| ๒. รองผู้ว่าราชการจังหวัดภูเก็ต (ส) | รองประธานกรรมการ |
| ๓. ผู้แทนผู้บัญชาการทัพเรือภาคที่ ๓ | รองประธานกรรมการ |
| ๔. นายกองค้การบริหารส่วนจังหวัดภูเก็ต | รองประธานกรรมการ |
| ๕. ปลัดจังหวัดภูเก็ต | กรรมการ |
| ๖. หัวหน้าสำนักงานจังหวัดภูเก็ต | กรรมการ |
| ๗. ผู้บังคับการตำรวจภูธรจังหวัดภูเก็ต | กรรมการ |
| ๘. นายแพทย์สาธารณสุขจังหวัดภูเก็ต | กรรมการ |
| ๙. ผู้อำนวยการศูนย์ป้องกันและบรรเทาสาธารณภัยเขต ๑๘ ภูเก็ต | กรรมการ |
| ๑๐. ผู้อำนวยการสำนักงานทรัพยากรธรรมชาติและสิ่งแวดล้อมจังหวัดภูเก็ต | กรรมการ |
| ๑๑. ผู้อำนวยการสำนักงานบริหารจัดการทรัพยากรทางทะเลและชายฝั่งที่ ๖ จังหวัดภูเก็ต | กรรมการ |
| ๑๒. ผู้อำนวยการโครงการชลประทานจังหวัดภูเก็ต | กรรมการ |
| ๑๓. ผู้อำนวยการแขวงทางหลวงภูเก็ต | กรรมการ |
| ๑๔. ผู้อำนวยการแขวงทางหลวงชนบทภูเก็ต | กรรมการ |
| ๑๕. ปศุสัตว์จังหวัดภูเก็ต | กรรมการ |
| ๑๖. ขนส่งจังหวัดภูเก็ต | กรรมการ |
| ๑๗. อุตสาหกรรมจังหวัดภูเก็ต | กรรมการ |
| ๑๘. เกษตรจังหวัดภูเก็ต | กรรมการ |
| ๑๙. พัฒนาสังคมและความมั่นคงของมนุษย์จังหวัดภูเก็ต | กรรมการ |

๒๐. ประมงจังหวัดภูเก็ต	กรรมการ
๒๑. โยธาธิการและผังเมืองจังหวัดภูเก็ต	กรรมการ
๒๒. ผู้อำนวยการสำนักงานเจ้าท่าภูมิภาคสาขาภูเก็ต	กรรมการ
๒๓. ผู้อำนวยการศูนย์อุตุนิยมวิทยาภาคใต้ฝั่งตะวันตก	กรรมการ
๒๔. ผู้กำกับการ ๘ กองบังคับการตำรวจน้ำ	กรรมการ
๒๕. สถิติจังหวัดภูเก็ต	กรรมการ
๒๖. ท้องถิ่นจังหวัดภูเก็ต	กรรมการ
๒๗. นายอำเภอเมืองภูเก็ต	กรรมการ
๒๘. นายอำเภอถลาง	กรรมการ
๒๙. นายอำเภอกะทู้	กรรมการ
๓๐. นายกเทศมนตรีนครภูเก็ต	กรรมการ
๓๑. นายกเทศมนตรีเมืองป่าตอง	กรรมการ
๓๒. นายกเทศมนตรีตำบลราไวย์	กรรมการ
๓๓. นายกเทศมนตรีตำบลฉลอง	กรรมการ
๓๔. นายองค์การบริหารส่วนตำบลกมลา	กรรมการ
๓๕. นายองค์การบริหารส่วนตำบลเทพกระษัตรี	กรรมการ
๓๖. นายองค์การบริหารส่วนตำบลไม้ขาว	กรรมการ
๓๗. ประธานมูลนิธิกุศลธรรม	กรรมการ
๓๘. หัวหน้าสำนักงานป้องกันและบรรเทาสาธารณภัยจังหวัดภูเก็ต	กรรมการ/เลขานุการ
๓๙. หัวหน้ากลุ่มงานยุทธศาสตร์และการจัดการ สำนักงานป้องกันและบรรเทาสาธารณภัยจังหวัดภูเก็ต	กรรมการ/ผู้ช่วยเลขานุการ

อำนาจหน้าที่

ให้คณะกรรมการที่ได้รับการแต่งตั้งมีหน้าที่ พิจารณาทบทวนและจัดทำแผนการป้องกันและบรรเทาสาธารณภัยจังหวัด พ.ศ. ๒๕๕๘ (ฉบับทบทวน ประจำปีงบประมาณ ๒๕๖๓) ให้เป็นไปตามกรอบแนวทางของแผนการป้องกันและบรรเทาสาธารณภัยแห่งชาติ พ.ศ. ๒๕๕๘ และพระราชบัญญัติป้องกันและบรรเทาสาธารณภัย พ.ศ. ๒๕๕๐

ทั้งนี้ ตั้งแต่บัดนี้เป็นต้นไป

สั่ง ณ วันที่ ๒๘ สิงหาคม พ.ศ. ๒๕๖๓

พรอง

(นายณรงค์ วันชัย)
ผู้ว่าราชการจังหวัดภูเก็ต

ผู้อำนวยการจังหวัด

ภาคผนวก ก

๑. แบบคำสั่ง กรณีสั่งให้ปฏิบัติตามความจำเป็นในการป้องกันและบรรเทาสาธารณภัย



คำสั่งจังหวัดภูเก็ต

ที่/.....

เรื่อง.....

ตามที่..... (ให้ระบุสถานการณ์ภัยตามข้อเท็จจริงในแต่ละพื้นที่ที่เกิดสาธารณภัย) อันมีผลกระทบต่อสาธารณสุขซึ่งก่อให้เกิดอันตรายแก่ชีวิตร่างกายของประชาชน หรือเกิดความเสียหายแก่ทรัพย์สินของประชาชน นั้น

อาศัยอำนาจตามความในมาตรา ๒๒ วรรคหนึ่ง ประกอบกับมาตรา ๒๑ วรรคสอง (๑) แห่งพระราชบัญญัติป้องกันและบรรเทาสาธารณภัย พ.ศ. ๒๕๕๐ สั่งการให้..... (ข้าราชการฝ่ายพลเรือน พนักงานส่วนท้องถิ่น เจ้าหน้าที่รัฐ อาสาสมัคร และบุคคลใดๆ ในเขตพื้นที่จังหวัด) ให้ (ปฏิบัติการอย่างหนึ่งอย่างใดตามความจำเป็นในการป้องกันและบรรเทาสาธารณภัย)

ผู้ใดไม่ปฏิบัติตามคำสั่งหรือขัดขวางการปฏิบัติหน้าที่ดังกล่าว ต้องระวางโทษจำคุกไม่เกินสามเดือนหรือปรับไม่เกินหกพันบาท หรือทั้งจำทั้งปรับ ตามมาตรา ๔๙ แห่งพระราชบัญญัติป้องกันและบรรเทาสาธารณภัย พ.ศ. ๒๕๕๐

ทั้งนี้ ตั้งแต่บัดนี้เป็นต้นไป

สั่ง ณ วันที่พ.ศ.....

ผู้ว่าราชการจังหวัดภูเก็ต
ผู้อำนวยการจังหวัด

๒. แบบคำสั่ง กรณีสั่งใช้อาคาร สถานที่ วัสดุ ฯลฯ ของหน่วยงานของรัฐและเอกชน



คำสั่งจังหวัดภูเก็ต

ที่/.....

เรื่อง.....

ตามที่.....(ให้ระบุสถานการณ์ภัยตามข้อเท็จจริงในแต่ละพื้นที่ที่เกิดสาธารณภัย) อันมีผลกระทบต่อสาธารณสุขซึ่งก่อให้เกิดอันตรายแก่ชีวิตร่างกายของประชาชน หรือเกิดความเสียหายแก่ทรัพย์สินของประชาชน นั้น

อาศัยอำนาจตามความในมาตรา ๒๒ วรรคหนึ่ง ประกอบกับมาตรา ๒๑ วรรคสอง (๑) แห่งพระราชบัญญัติป้องกันและบรรเทาสาธารณภัย พ.ศ. ๒๕๕๐ สั่งใช้ (อาคาร สถานที่ วัสดุ อุปกรณ์เครื่องมือเครื่องใช้ และยานพาหนะ) ของ (หน่วยงานของรัฐและเอกชนที่อยู่ในเขตพื้นที่จังหวัดเท่าที่จำเป็นเพื่อการป้องกันและบรรเทาสาธารณภัย)

ผู้ใดไม่ปฏิบัติตามคำสั่งหรือขัดขวางการปฏิบัติหน้าที่ดังกล่าว ต้องระวางโทษจำคุกไม่เกินสามเดือนหรือปรับไม่เกินหกพันบาท หรือทั้งจำทั้งปรับ ตามมาตรา ๔๙ แห่งพระราชบัญญัติป้องกันและบรรเทาสาธารณภัย พ.ศ. ๒๕๕๐

ทั้งนี้ ตั้งแต่บัดนี้เป็นต้นไป

สั่ง ณ วันที่พ.ศ.....

ผู้ว่าราชการจังหวัดภูเก็ต
ผู้อำนวยการจังหวัด

๓. แบบคำสั่ง กรณีสั่งใช้เครื่องมือสื่อสารของหน่วยงานรัฐหรือเอกชน



คำสั่งจังหวัดภูเก็ต

ที่/.....

เรื่อง.....

ตามที่.....(ให้ระบุสถานการณ์ภัยตามข้อเท็จจริงในแต่ละพื้นที่ที่เกิดสาธารณภัย) อันมีผลกระทบต่อสาธารณสุข ซึ่งก่อให้เกิดอันตรายแก่ชีวิตร่างกายของประชาชน หรือเกิดความเสียหายแก่ทรัพย์สินของประชาชน นั้น

อาศัยอำนาจตามความในมาตรา ๒๒ วรรคหนึ่ง ประกอบกับมาตรา ๒๑ วรรคสอง (๓) แห่งพระราชบัญญัติป้องกันและบรรเทาสาธารณภัย พ.ศ. ๒๕๕๐ สั่งใช้เครื่องมือสื่อสารของ (หน่วยงานของรัฐหรือเอกชนทุกระบบที่อยู่ในเขตพื้นที่จังหวัดเท่าที่จำเป็นเพื่อการป้องกันและบรรเทาสาธารณภัย)

ผู้ใดไม่ปฏิบัติตามคำสั่งหรือขัดขวางการปฏิบัติหน้าที่ดังกล่าว ต้องระวางโทษจำคุกไม่เกินสามเดือนหรือปรับไม่เกินหกพันบาท หรือทั้งจำทั้งปรับ ตามมาตรา ๔๙ แห่งพระราชบัญญัติป้องกันและบรรเทาสาธารณภัย พ.ศ. ๒๕๕๐

ทั้งนี้ ตั้งแต่บัดนี้เป็นต้นไป

สั่ง ณ วันที่พ.ศ.....

ผู้ว่าราชการจังหวัดภูเก็ต
ผู้อำนวยการจังหวัด

๔. แบบคำสั่ง กรณีห้ามเข้าหรือให้ออกจากพื้นที่ที่กำหนด



คำสั่งจังหวัดภูเก็ต

ที่/.....

เรื่อง.....

ตามที่ (ให้ระบุสถานการณ์ภัยตามข้อเท็จจริงในแต่ละพื้นที่ที่เกิดสาธารณภัย) อันมีผลกระทบต่อสาธารณสุขซึ่งก่อให้เกิดอันตรายแก่ชีวิตร่างกายของประชาชน หรือเกิดความเสียหายแก่ทรัพย์สินของประชาชน นั้น

อาศัยอำนาจตามความในมาตรา ๒๒ วรรคหนึ่ง ประกอบกับมาตรา ๒๑ วรรคสอง (๓) แห่งพระราชบัญญัติป้องกันและบรรเทาสาธารณภัย พ.ศ. ๒๕๕๐ สั่ง ห้ามเข้าหรือให้ออกจาก (พื้นที่ อาคาร หรือสถานที่ที่กำหนด)

ผู้ใดฝ่าฝืนคำสั่งดังกล่าว ต้องระวางโทษจำคุกไม่เกินสามเดือน หรือปรับไม่เกินหกพันบาท หรือ ทั้งจำทั้งปรับ ตามมาตรา ๔๙ แห่งพระราชบัญญัติป้องกันและบรรเทาสาธารณภัย พ.ศ. ๒๕๕๐

ทั้งนี้ ตั้งแต่บัดนี้เป็นต้นไป

สั่ง ณ วันที่พ.ศ.....

ผู้ว่าราชการจังหวัดภูเก็ต
ผู้อำนวยการจังหวัด

๕. แบบคำสั่ง กรณีสั่งให้เจ้าพนักงานตัดแปลง ทำลาย หรือเคลื่อนย้าย สิ่งที่เป็นอุปสรรค
แก่การบำบัดป้องกันอันตราย



คำสั่งจังหวัดฉะเชิงเทรา

ที่/.....

เรื่อง.....

ตามที่ (ให้ระบุสถานการณ์ภัย
ตามข้อเท็จจริงในแต่ละพื้นที่ที่เกิดสาธารณภัย) อันมีผลกระทบต่อสาธารณสุข ซึ่งก่อให้เกิดอันตรายแก่ชีวิต
ร่างกายของประชาชน หรือเกิดความเสียหายแก่ทรัพย์สินของประชาชน นั้น

อาศัยอำนาจตามความในมาตรา ๒๕ แห่งพระราชบัญญัติป้องกันและบรรเทาสาธารณภัย
พ.ศ. ๒๕๕๐ สั่ง (ตัดแปลง ทำลาย หรือเคลื่อนย้ายสิ่งก่อสร้าง วัสดุ หรือทรัพย์สิน)
ของ ที่เป็นอุปสรรคแก่การบำบัดป้องกันอันตรายเพื่อป้องกันภัยต่อส่วนรวม
(เฉพาะเท่าที่จำเป็นแก่การยับยั้งหรือแก้ไขความเสียหายที่จะเกิดขึ้นจากสาธารณภัยนั้น)

ผู้ใดไม่ปฏิบัติตามคำสั่งดังกล่าว ต้องระวางโทษจำคุกไม่เกินหนึ่งปี หรือปรับไม่เกินสองหมื่น
บาทหรือทั้งจำทั้งปรับ ตามมาตรา ๕๐ แห่งพระราชบัญญัติป้องกันและบรรเทาสาธารณภัย พ.ศ. ๒๕๕๐

ทั้งนี้ ตั้งแต่บัดนี้เป็นต้นไป

สั่ง ณ วันที่พ.ศ.....

ผู้ว่าราชการจังหวัดฉะเชิงเทรา
ผู้อำนวยการจังหวัด

๖. แบบคำสั่ง กรณีอพยพให้ออกจากพื้นที่ที่ก่อให้เกิดอันตรายหรือกีดขวางต่อการปฏิบัติหน้าที่



คำสั่งจังหวัดภูเก็ต

ที่/.....

เรื่อง.....

ตามที่.....(ให้ระบุสถานการณ์ภัยตามข้อเท็จจริงในแต่ละพื้นที่ที่เกิดสาธารณภัย) อันมีผลกระทบต่อสาธารณสุข ซึ่งก่อให้เกิดอันตรายแก่ชีวิตร่างกายของประชาชน หรือเกิดความเสียหายแก่ทรัพย์สินของประชาชน นั้น

อาศัยอำนาจตามความในมาตรา ๒๘ แห่งพระราชบัญญัติป้องกันและบรรเทาสาธารณภัย พ.ศ. ๒๕๕๐ สั่งให้ผู้ที่อาศัยอยู่ในพื้นที่ อพยพออกไปจากพื้นที่ดังกล่าว จนกว่าสถานการณ์ จะสิ้นสุดลง (เฉพาะเท่าที่จำเป็นแก่การป้องกันและบรรเทาสาธารณภัยนั้น)

ผู้ใดฝ่าฝืนหรือไม่ปฏิบัติตามคำสั่งอพยพบุคคลออกจากพื้นที่ดังกล่าว หากเป็นการสั่งเพื่อป้องกันการกีดขวางการปฏิบัติหน้าที่ในการป้องกันและบรรเทาสาธารณภัย ต้องระวางโทษจำคุกไม่เกินหนึ่งเดือน หรือปรับไม่เกินสองพันบาท หรือทั้งจำทั้งปรับ ตามมาตรา ๕๒ แห่งพระราชบัญญัติป้องกันและบรรเทาสาธารณภัย พ.ศ. ๒๕๕๐

ทั้งนี้ ตั้งแต่บัดนี้เป็นต้นไป

สั่ง ณ วันที่พ.ศ.....

ผู้ว่าราชการจังหวัดภูเก็ต
ผู้อำนวยการจังหวัด

๗. แบบคำสั่ง กรณีห้ามอยู่อาศัยหรือดำเนินกิจการในพื้นที่ที่กำหนด



คำสั่งจังหวัดภูเก็ต

ที่/.....

เรื่อง.....

ตามที่.....(ให้ระบุสถานการณ์ภัยตามข้อเท็จจริงในแต่ละพื้นที่ที่เกิดสาธารณภัย) อันมีผลกระทบต่อสาธารณสุข ซึ่งก่อให้เกิดอันตรายแก่ชีวิตร่างกายของประชาชน หรือเกิดความเสียหายแก่ทรัพย์สินของประชาชน นั้น

อาศัยอำนาจตามความในมาตรา ๒๙ แห่งพระราชบัญญัติป้องกันและบรรเทาสาธารณภัย พ.ศ. ๒๕๕๐ สั่งห้าม เข้าไปอยู่อาศัยหรือดำเนินกิจการใดในพื้นที่ (กำหนดเขตพื้นที่ห้าม) ตั้งแต่..... (กำหนดระยะเวลาการห้ามเท่าที่จำเป็น)

ผู้ใดฝ่าฝืนคำสั่งดังกล่าว ต้องระวางโทษจำคุกไม่เกินหนึ่งเดือน หรือปรับไม่เกินสองพันบาท หรือทั้งจำทั้งปรับ ตามมาตรา ๕๒ แห่งพระราชบัญญัติป้องกันและบรรเทาสาธารณภัย พ.ศ. ๒๕๕๐

ทั้งนี้ ตั้งแต่บัดนี้เป็นต้นไป

สั่ง ณ วันที่พ.ศ.....

ผู้ว่าราชการจังหวัดภูเก็ต
ผู้อำนวยการจังหวัด

๘. ตัวอย่าง ประกาศให้ใช้แผนการป้องกันและบรรเทาสาธารณภัยจังหวัด



ประกาศจังหวัดภูเก็ต

เรื่อง ให้ใช้แผนการป้องกันและบรรเทาสาธารณภัยจังหวัด

ตามที่จังหวัดภูเก็ต ได้มีคำสั่ง / ลงวันที่
 แต่งตั้งคณะกรรมการจัดทำแผนการป้องกันและบรรเทาสาธารณภัยจังหวัดขึ้น นั้น

บัดนี้ คณะกรรมการจัดทำแผนการป้องกันและบรรเทาสาธารณภัยจังหวัดตามคำสั่งดังกล่าว ได้จัดทำแผนการป้องกันและบรรเทาสาธารณภัยจังหวัดภูเก็ต พ.ศ. ๒๕๕๘ เสร็จเรียบร้อยแล้ว ซึ่งสอดคล้องกับแผนการป้องกันและบรรเทาสาธารณภัยแห่งชาติ พ.ศ. ๒๕๕๘ และมีสาระสำคัญตามที่กำหนดไว้ในมาตรา ๑๖ แห่งพระราชบัญญัติป้องกันและบรรเทาสาธารณภัย พ.ศ. ๒๕๕๐ อาศัยอำนาจตามความใน มาตรา ๑๗ วรรคสาม แห่งพระราชบัญญัติป้องกันและบรรเทาสาธารณภัย พ.ศ. ๒๕๕๐ ผู้ว่าราชการจังหวัดภูเก็ต จึงประกาศให้ใช้แผนการป้องกันและบรรเทาสาธารณภัยจังหวัดภูเก็ต พ.ศ. ๒๕๕๘ ตามแนบท้ายประกาศนี้ เพื่อให้หน่วยงานของรัฐ และองค์กรปกครองส่วนท้องถิ่นที่เกี่ยวข้องใช้เป็นกรอบแนวทางปฏิบัติในการป้องกันและบรรเทาสาธารณภัยอย่างบูรณาการ เป็นระบบ และมีทิศทางเดียวกัน

ประกาศ ณ วันที่ เดือน.....พ.ศ.....

ผู้ว่าราชการจังหวัดภูเก็ต

ผู้อำนวยการจังหวัด

๙. ตัวอย่าง ประกาศเขตพื้นที่ประสบสาธารณภัย



ประกาศกองอำนาจการป้องกันและบรรเทาสาธารณภัยจังหวัด
เรื่อง ประกาศเขตพื้นที่ประสบสาธารณภัย.....(ระบุประเภทของสาธารณภัยที่เกิดขึ้น)

ด้วยได้เกิดสถานการณ์(ให้ระบุประเภท
สาธารณภัย สาเหตุเกิดสาธารณภัย และช่วงเวลาที่เกิดสาธารณภัยโดยสังเขป)
ในพื้นที่.....ซึ่งมีผลกระทบต่อสาธารณสุขและก่อให้เกิดอันตรายต่อชีวิต
ร่างกาย หรือก่อให้เกิดความเสียหายแก่ทรัพย์สินของประชาชนในพื้นที่ดังกล่าว อันเป็นสาธารณภัย
ตามพระราชบัญญัติป้องกันและบรรเทาสาธารณภัย พ.ศ. ๒๕๕๐

ดังนั้น เพื่อประโยชน์ในการบริหารจัดการสาธารณภัย จึงประกาศให้พื้นที่.....
..... เป็นเขตพื้นที่ประสบสาธารณภัย เพื่อให้องค์การปกครองส่วนท้องถิ่น
ส่วนราชการ และหน่วยงานที่มีอำนาจหน้าที่เกี่ยวข้อง เข้าดำเนินการในเขตพื้นที่ประสบสาธารณภัยดังกล่าว
ตามพระราชบัญญัติป้องกันและบรรเทาสาธารณภัย พ.ศ. ๒๕๕๐ แผนการป้องกันและบรรเทาสาธารณภัย
จังหวัด ตลอดจนกฎหมาย ระเบียบ คำสั่ง ประกาศ และมติคณะรัฐมนตรีที่เกี่ยวข้อง โดยเร็ว

ประกาศ ณ วันที่ เดือน.....พ.ศ.....

ผู้ว่าราชการจังหวัดภูเก็ต
ผู้อำนวยการจังหวัด

ภาคผนวก รฐ

(ตัวอย่างที่ ๑) การประกาศภัยพิบัติกรณีฉุกเฉิน กรณีคาดว่าจะเกิดขึ้นในระยะเวลาอันใกล้



ประกาศจังหวัด.....

เรื่อง ประกาศพื้นที่ประสบภัยพิบัติกรณีฉุกเฉินในพื้นที่ (.....(๑).....)

ด้วยได้เกิดเหตุภัยพิบัติฉุกเฉิน โดยเกิดเหตุ.....(๒).....ขึ้นในพื้นที่ของ
หมู่ที่.....(๓).....ตำบล.....อำเภอ.....จังหวัด.....
เมื่อวันที่.....(๔).....เวลา.....น. ก่อให้เกิดความเสียหาย(๕).....
และคาดว่าจะภัยพิบัติดังกล่าวจะเกิดขึ้น ณ พื้นที่.....
ห่างเวลา.....จึงจำเป็นต้องแก้ไขโดยฉับพลัน

อาศัยอำนาจตามข้อ ๑๖ (๒) ของระเบียบกระทรวงการคลัง ว่าด้วยเงินทดรองราชการ เพื่อ
ช่วยเหลือผู้ประสบภัยพิบัติกรณีฉุกเฉิน พ.ศ.๒๕๔๖ ผู้ว่าราชการจังหวัด.....จึงประกาศให้
พื้นที่ดังกล่าวของจังหวัดเป็นพื้นที่ประสบภัยพิบัติฉุกเฉิน และจำเป็นต้องรีบป้องกันและ
แก้ไขเหตุการณ์เฉพาะหน้าหรือลดอันตรายจากภัยพิบัติที่จะทำความเสียหายต่อสิ่งสาธารณประโยชน์หรือ
ลดความเสียหายต่อราษฎรโดยส่วนรวม ทั้งนี้ จำเป็นต้องให้ความช่วยเหลือทันทีตามหลักเกณฑ์ และ
วิธีดำเนินการให้ความช่วยเหลือผู้ประสบภัยพิบัติกรณีฉุกเฉิน พ.ศ.๒๕๔๖

ประกาศ ณ วันที่ เดือน พ.ศ.....

(ลงชื่อ).....

(.....)

ผู้ว่าราชการจังหวัด

หมายเหตุ : กรณีที่เป็นภัยพิบัติที่เกิดขึ้นในพื้นที่ใกล้เคียงของจังหวัด หากเห็นว่าภัยพิบัติดังกล่าวมีผลกระทบต่อจังหวัด หรือคาดว่าจะ
จะต้องเกิดภัยพิบัติขึ้น ให้ประกาศภัยพิบัติคาดว่าจะเกิดขึ้นสามารถป้องกันได้และจำเป็นต้องรีบแก้ไขโดยฉับพลัน

(๑) ให้ระบุชื่ออำเภอ

(๒) ให้ระบุประเภทภัยที่เกิดขึ้น เช่น อุทกภัย วาตภัย อัคคีภัย แผ่นดินไหว อาการถล่ม สารเคมี หรือวัตถุอันตราย ฯลฯ

(๓) ให้ระบุชื่อหมู่บ้าน /ชุมชน /ตำบล /อำเภอ /จังหวัด

(๔) ให้ระบุวันเวลาที่เกิดภัย

(๕) ต่อชีวิต ทรัพย์สิน บ้านเรือน สัตว์เลี้ยง ไร่นา สิ่งสาธารณประโยชน์ ฯลฯ

(๖) ชื่อหมู่บ้าน /ชุมชน /ตำบล /อำเภอ /จังหวัด

(๗) เวลาคาดการณ์ว่าจะเกิด (เช่น ในอีก ๒-๓ ชั่วโมงข้างหน้า หรือ ในวันรุ่งขึ้น หรือ ในอีก ๒-๓ วัน) ทั้งนี้ให้แนบ

เอกสารหลักฐานการคาดว่าจะเกิดภัย เช่น ข่าวแจ้งเตือนภัยของกรมอุตุนิยมวิทยา หรือสถิติการเกิดภัย

ในห้วงปีที่ผ่านมา หรือประกาศภัยพิบัติจังหวัดข้างเคียง

(ตัวอย่างที่ ๒)
การประกาศภัยพิบัติกรณีฉุกเฉิน กรณีภัยสิ้นสุดในวันเดียว (จังหวัด)



ประกาศจังหวัด.....
เรื่อง ประกาศพื้นที่ประสบภัยพิบัติกรณีฉุกเฉินในพื้นที่ (.....(๑).....)

ด้วยได้เกิดเหตุภัยพิบัติฉุกเฉิน โดยเกิดเหตุ.....(๒).....ขึ้นในพื้นที่ของ
หมู่ที่.....(๓).....ตำบล.....อำเภอ.....จังหวัด.....เมื่อวันที่.....(๔).....เวลา.....น.
ก่อให้เกิดความเสียหาย.....(๕).....และภัยพิบัติดังกล่าวได้สิ้นสุดลงแล้วเมื่อเวลา.....น.

อาศัยอำนาจตามข้อ ๑๖ (๒) ของระเบียบกระทรวงการคลังว่าด้วยเงินอุดหนุนราชการเพื่อ
ช่วยเหลือผู้ประสบภัยพิบัติกรณีฉุกเฉิน พ.ศ.๒๕๔๖ ผู้ว่าราชการจังหวัด.....จึงประกาศให้
พื้นที่ดังกล่าวเป็นพื้นที่ประสบภัยพิบัติฉุกเฉิน และจำเป็นต้องให้ความช่วยเหลือเป็นกรณีเร่งด่วน ทั้งนี้ต้อง
ไม่เกิน ๓ เดือน ตามหลักเกณฑ์ วิธีการ และเงื่อนไขในการประกาศให้ภัยพิบัติใดเป็นภัยพิบัติกรณีฉุกเฉินและ
การกำหนดภัยพิบัติกรณีฉุกเฉินขนาดเล็กหรือภัยพิบัติกรณีฉุกเฉินเฉพาะหน้าของกรมป้องกันและบรรเทา
สาธารณภัย ตามระเบียบกระทรวงการคลัง ว่าด้วยเงินอุดหนุนราชการ เพื่อช่วยเหลือผู้ประสบภัยพิบัติกรณี
ฉุกเฉิน พ.ศ.๒๕๔๖

ประกาศ ณ วันที่.....เดือน.....พ.ศ.....

(ลงชื่อ).....

(.....)

ผู้ว่าราชการจังหวัด

หมายเหตุ : เป็นกรณีที่ภัยพิบัติกรณีฉุกเฉินเกิดขึ้น แล้วสิ้นสุดภายในวันเดียว เช่น อัคคีภัย ฟ้าผ่า ภัยจากลูกเห็บ วัตภัย
หรืออุทกภัยในบางกรณี เป็นต้น

(๑) ให้ระบุชื่ออำเภอ

(๒) ให้ระบุประเภทภัยที่เกิดขึ้น เช่น อุทกภัย วัตภัย อัคคีภัย แผ่นดินไหว อาคารถล่ม สารเคมี หรือวัตถุอันตราย ฯลฯ

(๓) ให้ระบุชื่อหมู่บ้าน /ชุมชน /ตำบล /อำเภอ /จังหวัด

(๔) ให้ระบุวันเวลาที่เกิดภัย

(๕) ต่อชีวิต ทรัพย์สิน บ้านเรือน สัตว์เลี้ยง ไร่นา สิ่งสาธารณประโยชน์ ฯลฯ (มีเอกสารประกอบเกี่ยวกับความเสียหายได้)

(๖) ประกาศให้เป็นภัยพิบัติกรณีฉุกเฉินตามข้อ ๒ ของประกาศกรมป้องกันและบรรเทาสาธารณภัย เรื่อง
หลักเกณฑ์วิธีดำเนินการ และเงื่อนไขการประกาศภัยพิบัติกรณีฉุกเฉิน และกำหนดประเภทภัยพิบัติกรณี
ฉุกเฉินขนาดเล็กและเฉพาะหน้าที่ (ทั้งนี้ ไม่เกิน ๗ วัน ให้นับตั้งแต่วันที่เกิดเหตุภัยพิบัติ)

(ตัวอย่าง ที่ ๓)
การประกาศภัยพิบัติกรณีฉุกเฉิน ฉบับที่ ๒



ประกาศจังหวัด.....

เรื่อง ประกาศพื้นที่ประสบภัยพิบัติกรณีฉุกเฉินในพื้นที่ (.....(๑).....)

ด้วยได้เกิดเหตุภัยพิบัติฉุกเฉิน โดยเกิดเหตุ.....(๒).....ขึ้นในพื้นที่
ของหมู่ที่.....(๓).....ตำบล.....อำเภอ.....จังหวัด.....
เมื่อวันที่.....(๔).....เวลา.....น. ก่อให้เกิดความเสียหาย.....(๕).....
.....และภัยพิบัติดังกล่าวได้สิ้นสุด นั้น บัดนี้ ภัยพิบัติกรณีฉุกเฉินดังกล่าว
ได้สิ้นสุดลงแล้ว ในวันที่.....(๖).....เวลา.....น.

อาศัยอำนาจตามข้อ ๑๖ (๒) ของระเบียบกระทรวงการคลัง ว่าด้วยเงินอุดหนุนราชการ
เพื่อช่วยเหลือผู้ประสบภัยพิบัติกรณีฉุกเฉิน พ.ศ.๒๕๔๖ ผู้ว่าราชการจังหวัด.....จึงประกาศให้
พื้นที่ดังกล่าวเป็นพื้นที่ประสบภัยพิบัติฉุกเฉิน และจำเป็นต้องให้ความช่วยเหลือเป็นกรณีเร่งด่วน ทั้งนี้
ต้องไม่เกิน ๓ เดือน ตามหลักเกณฑ์ วิธีการ และเงื่อนไขในการประกาศให้ภัยพิบัติได้ เป็นภัยพิบัติ กรณีฉุกเฉิน
และการกำหนดภัยพิบัติกรณีฉุกเฉินขนาดเล็กหรือภัยพิบัติกรณีฉุกเฉินเฉพาะหน้าของ กรมป้องกันและ
บรรเทาสาธารณภัย ตามระเบียบกระทรวงการคลัง ว่าด้วยเงินอุดหนุนราชการ เพื่อช่วยเหลือผู้ประสบภัยพิบัติ
กรณีฉุกเฉิน พ.ศ.๒๕๔๖

ประกาศ ณ วันที่.....เดือน.....พ.ศ.....

(ลงชื่อ).....

(.....)

ผู้ว่าราชการจังหวัด

หมายเหตุ : กรณีที่เป็นภัยพิบัติที่เกิดขึ้นเป็นเวลานาน หรือคาดว่าจะเกิดขึ้นเป็นเวลานาน เมื่อภัยพิบัติกรณีดังกล่าวสิ้นสุดลงแล้ว
ให้ประกาศภัยพิบัติกรณีฉุกเฉิน เป็นฉบับที่ ๒ และหากภัยพิบัติกรณีฉุกเฉินเกิดขึ้นเป็นเวลานานกว่า ๓ เดือน ให้
ขอขยาย ระยะเวลาการให้ความช่วยเหลือมายังกรมป้องกันและบรรเทาสาธารณภัย ทั้งนี้ การให้ความช่วยเหลือ
ต้องไม่เกินปีงบประมาณ

(๑) ให้ระบุชื่ออำเภอ

(๒) ให้ระบุประเภทภัยที่เกิดขึ้น เช่น อุทกภัย ไฟป่า ภัยแล้ง แผ่นดินไหว วัตถุอันตราย ฯลฯ

(๓) ให้ระบุชื่อหมู่บ้าน /ชุมชน /ตำบล /อำเภอ /จังหวัด

(๔) ให้ระบุวันเวลาที่เกิดภัย

(๕) ต่อชีวิต ทรัพย์สิน บ้านเรือน สัตว์เลี้ยง ไร่นา สิ่งสาธารณประโยชน์ ฯลฯ (มีเอกสารประกอบเกี่ยวกับความเสียหายได้)

(๖) ให้ระบุวันเวลาที่ภัยสิ้นสุด

(๗) การให้ความช่วยเหลือผู้ประสบภัยให้เริ่มนับตั้งแต่วันประกาศภัยพิบัติ

ภาคผนวก ข แนวทางการดำเนินงานกิจกรรม/แผนงาน/โครงการ การจัดการความเสี่ยงจากสาธารณภัย

ที่	อำเภอ	ตำบล	ความเสี่ยงภัย	แนวทาง/กิจกรรม โครงการ	หน่วยงาน รับผิดชอบ	งบประมาณ	
						๒๕๖๒	๒๕๖๓
๑	กลาง	ไม้ขาว	อุทกภัย	โครงการป้องกันและบรรเทา สาธารณภัยประชาชน ต.ไม้ขาว	อบต.ไม้ขาว	๑๐๐,๐๐๐	๑๐๐,๐๐๐
๒		ไม้ขาว	อุทกภัย	โครงการฝึกการป้องกันและ บรรเทาสาธารณภัย	อบต.ไม้ขาว	๒๕๐,๐๐๐	๒๕๐,๐๐๐
๓		ไม้ขาว	ภัยทางทะเล	โครงการจัดจ้างเจ้าหน้าที่รักษา ความปลอดภัยชายฝั่ง (Life Guard)	อบต.ไม้ขาว	๒,๐๐๐,๐๐๐	๒,๐๐๐,๐๐๐
๔		ไม้ขาว	อัคคีภัย	โครงการป้องกันและระงับ อัคคีภัยในสถานศึกษา	อบต.ไม้ขาว	๒๕๐,๐๐๐	๒๕๐,๐๐๐
๕		สาकु	สึนามิ	โครงการติดตั้งป้ายประชาสัมพันธ์ เตือนภัยสึนามิ	อบต.สาकु	๓๐๐,๐๐๐	-
๖		เชิงทะเล	อุบัติเหตุ ทางถนน	โครงการจัดบริการประชาชน ในช่วงเทศกาล	ทต.เชิงทะเล	๖๐,๐๐๐	๖๐,๐๐๐
๗		เชิงทะเล	อุทกภัย	โครงการฝึกอบรมและทบทวน สมาชิก อปพร.	ทต.เชิงทะเล	๑๐๐,๐๐๐	๑๐๐,๐๐๐
๘		เชิงทะเล	อุบัติเหตุ ทางถนน	โครงการความปลอดภัยทางถนน	ทต.เชิงทะเล	๓๐,๐๐๐	๓๐,๐๐๐
๙		เชิงทะเล	อัคคีภัย	โครงการฝึกอบรมดับเพลิง เบื้องต้น	ทต.เชิงทะเล	๓๐,๐๐๐	๓๐,๐๐๐
๑๐		เชิงทะเล	อุทกภัย	โครงการฝึกอบรมและซ้อมแผน อพยพหนีภัย	ทต.เชิงทะเล	๓๐,๐๐๐	๓๐,๐๐๐
๑๑		เชิงทะเล	ภัยทางทะเล	โครงการก่อสร้างอาคารศูนย์ รักษาความปลอดภัยชายทะเล	อบต.เชิงทะเล	๑,๘๐๐,๐๐๐	-
๑๒		เชิงทะเล	อุทกภัย	ก่อสร้างคูระบายน้ำ คสล. แบบ มีฝาปิดฯ	อบต.เชิงทะเล	๓๔๖,๐๐๐	-
๑๓		เชิงทะเล	อุทกภัย	ก่อสร้างปรับปรุงถนนลาดยาง คสล. พร้อมคูระบายน้ำ	อบต.เชิงทะเล	๑,๕๗๘,๐๐๐	-
๑๔		ป่าคลอก	อุทกภัย	โครงการฝึกอบรมพัฒนาศักยภาพ อปพร. และทัศนศึกษาดูงาน	ทต.ป่าคลอก	๓๐๐,๐๐๐	๓๐๐,๐๐๐
๑๕		ป่าคลอก	ภัยทางทะเล	โครงการฝึกอบรมหลักสูตรกู้ภัย ทางทะเล	ทต.ป่าคลอก	๓๐,๐๐๐	-

ที่	อำเภอ	ตำบล	ความเสี่ยงภัย	แนวทาง/กิจกรรม โครงการ	หน่วยงาน รับผิดชอบ	งบประมาณ	
						๒๕๖๒	๒๕๖๓
๑๖	กลาง	ป่าคลอก	อุทกภัย	โครงการฝึกซ้อมแผนอพยพ ประชาชนจากพื้นที่เสี่ยงภัย	ทต.ป่าคลอก	๔๐,๐๐๐	๔๐,๐๐๐
๑๗		ป่าคลอก	ภัยทางทะเล	โครงการจ้างเหมารักษาความ ปลอดภัยแก่นักท่องเที่ยว (Life Guard)	ทต.ป่าคลอก	๑๔๐,๐๐๐	๓๖๐,๐๐๐
๑๘		ศรีสุนทร	ภัยแล้ง	โครงการแก้ไขปัญหาภัยแล้ง	ทต.ศรีสุนทร	๑๐๐,๐๐๐	-
๑๙		ศรีสุนทร	อุทกภัย	โครงการแก้ไขปัญหาอุทกภัย	ทต.ศรีสุนทร	๑๐๐,๐๐๐	-
๒๐		ศรีสุนทร	อุบัติเหตุ ทางถนน	โครงการป้องกันและลดอุบัติเหตุ ทางถนนช่วงเทศกาล	ทต.ศรีสุนทร	๖๐,๐๐๐	-
๒๑		ศรีสุนทร	อุทกภัย	โครงการฝึกอบรมทบทวนและ เพิ่มศักยภาพในการปฏิบัติงาน ของสมาชิก อปพร.	ทต.ศรีสุนทร	๕๐,๐๐๐	-
๒๒		ศรีสุนทร	อุทกภัย	โครงการฝึกอบรมและซ้อมแผน เกี่ยวกับการป้องกันสาธารณภัย ให้กับบุคคลในหน่วยงาน	ทต.ศรีสุนทร	๓๐,๐๐๐	-
๒๓		ศรีสุนทร	อุทกภัย	โครงการฝึกอบรมและให้ความรู้ เกี่ยวกับการป้องกันสาธารณภัย ให้กับนักเรียน	ทต.ศรีสุนทร	๓๐,๐๐๐	-
๒๔		ศรีสุนทร	อุทกภัย	โครงการฝึกอบรมอาสาสมัคร ป้องกันภัยฝ่ายพลเรือน	ทต.ศรีสุนทร	๕๐,๐๐๐	-
๒๕		เทพกระษัตรี	อัคคีภัย	โครงการประชาสัมพันธ์การป้อง กันอัคคีภัยในฤดูแล้ง	อบต.เทพกระษัตรี	๑๐,๐๐๐	๑๐,๐๐๐
๒๖		เทพกระษัตรี	ภัยแล้ง	โครงการบรรเทาภาวะขาดแคลน น้ำ	อบต.เทพกระษัตรี	๑๐,๐๐๐	๑๐,๐๐๐
๒๗		เทพกระษัตรี	อุทกภัย	โครงการฝึกอบรมอาสาสมัคร ป้องกันภัยฝ่ายพลเรือน	อบต.เทพกระษัตรี	๑๒๐,๐๐๐	๑๒๐,๐๐๐
๒๘		เทพกระษัตรี	อุทกภัย	โครงการทบทวนศักยภาพอาสา สมัครป้องกันภัยฝ่ายพลเรือน	อบต.เทพกระษัตรี	๓๕๐,๐๐๐	๓๕๐,๐๐๐
๒๙		เทพกระษัตรี	ไฟฟ้า	โครงการอบรมอาสาสมัคร ป้องกันไฟฟ้า	อบต.เทพกระษัตรี	๒๐,๐๐๐	๒๐,๐๐๐
๓๐		เทพกระษัตรี	ไฟฟ้า	โครงการสร้างเครือข่ายควบคุม ไฟฟ้าแบบมีส่วนร่วม	อบต.เทพกระษัตรี	๒๐,๐๐๐	๒๐,๐๐๐

ที่	อำเภอ	ตำบล	ความเสี่ยงภัย	แนวทาง/กิจกรรม โครงการ	หน่วยงาน รับผิดชอบ	งบประมาณ	
						๒๕๖๒	๒๕๖๓
๓๑	ถลาง	เทพกระษัตรี	อุบัติเหตุ ทางถนน	โครงการให้บริการความปลอดภัย และอำนวยความสะดวกแก่	อบต.เทพกระษัตรี	๘๐,๐๐๐	๘๐,๐๐๐
๓๒		เทพกระษัตรี	อุทกภัย	โครงการรณรงค์ป้องกันการเกิด เหตุสาธารณภัย	อบต.เทพกระษัตรี	๓๐,๐๐๐	๓๐,๐๐๐
๓๓		เทพกระษัตรี	อุทกภัย	โครงการฝึกอบรมการใช้เครื่อง วิทยุคมนาคมแบบสังเคราะห์ ความถี่	อบต.เทพกระษัตรี	๕๐,๐๐๐	๕๐,๐๐๐
๑	เมือง ภูเก็ต	วิชิต	อุทกภัย	ก่อสร้างถนนลาดยางแอสฟัลท์ ติกคอนกรีต ฯ	เทศบาลตำบลวิชิต	๘,๕๐๐,๐๐๐	-
๒		วิชิต	อุทกภัย	ปรับปรุงถนนสายทางบ้านบ่อแร่ ถึงจุดชนวิเวหาขาด	เทศบาลตำบลวิชิต	๓,๐๐๐,๐๐๐	-
๓		วิชิต	อุทกภัย	ก่อสร้างวางท่อระบายน้ำ HDPE บริเวณถนนเหมืองเจ้าฟ้าและ ถนนเจ้าฟ้าสวนหลวง	เทศบาลตำบลวิชิต	๑๐,๐๐๐,๐๐๐	-
๔		รัชฎา	อัคคีภัย	โครงการฝึกซ้อมแผนสาธารณภัย และฝึกซ้อมแผนอาคาร	เทศบาลตำบารัชฎา	๑๕๐,๐๐๐	๑๕๐,๐๐๐
๕		รัชฎา	อัคคีภัย	โครงการฝึกทักษะการระงับ อัคคีภัย	เทศบาลตำบารัชฎา	๓๐๐,๐๐๐	๓๐๐,๐๐๐
๖		รัชฎา	อัคคีภัย	จัดซื้อครุภัณฑ์เครื่องดับเพลิง	เทศบาลตำบารัชฎา	๑๖๐,๐๐๐	๑๖,๐๐๐
๗		-	อุทกภัย	โครงการเสริมสร้างศักยภาพ ศูนย์ปฏิบัติการป้องกันและแก้ไข ปัญหาน้ำท่วมและสาธารณภัย	เทศบาลนครภูเก็ต	๑๓๕,๐๐๐	-
๘		-	อุทกภัย	โครงการฝึกอบรมและฝึกซ้อม การปฏิบัติตามแผนป้องกันฯ	เทศบาลนครภูเก็ต	๕๒,๐๐๐	-
๙		-	อุบัติเหตุ ทางถนน	โครงการป้องกันและลดอุบัติเหตุ ทางถนนในช่วงเทศกาล	เทศบาลนครภูเก็ต	๑๓๘,๐๐๐	-
๑๐		-	อัคคีภัย	จัดซื้อวัสดุในการดับเพลิง	เทศบาลนครภูเก็ต	๑๓๗,๓๐๐	-
๑๑		-	อัคคีภัย	จัดซื้อครุภัณฑ์ดับเพลิงหัวฉีดน้ำ ดับเพลิงอเนกประสงค์	เทศบาลนครภูเก็ต	๓๗๐,๐๐๐	-
๑๒		-	อัคคีภัย	จัดซื้อครุภัณฑ์วิทยาศาสตร์และ การแพทย์(ถังอากาศ/เครื่องช่วย หายใจ)	เทศบาลนครภูเก็ต	๘๕๐,๐๐๐	-

ที่	อำเภอ	ตำบล	ความเสี่ยงภัย	แนวทาง/กิจกรรม โครงการ	หน่วยงาน รับผิดชอบ	งบประมาณ	
						๒๕๖๒	๒๕๖๓
๑๓	เมือง ภูเก็	-	อุบัติเหตุ ทางถนน	โครงการปรับปรุงไฟฟ้าถนนสาย หลักเป็นไฟ LED	เทศบาลนครภูเก็ต	๕,๐๐๐,๐๐๐	-
๑๔	-	-	อุบัติเหตุ ทางถนน	โครงการปรับปรุงไฟฟ้าสาธารณะ ภายในชุมชนและบริเวณ สะพาน ภายในเขตเทศบาลนครภูเก็ต	เทศบาลนครภูเก็ต	๒,๘๓๕,๐๐๐	-
๑๕	-	-	อุบัติเหตุ ทางถนน	ซื้อเครื่องตีเส้นจราจรอัตโนมัติ	เทศบาลนครภูเก็ต	๑๕๐,๐๐๐	-
๑๖	-	-	อุบัติเหตุ ทางถนน	โครงการก่อสร้างถนนแอสฟัลท์ ติกคอนกรีตถนนหลวงพ้อซอย๑	เทศบาลนครภูเก็ต	๘๘๒,๐๐๐	-
๑๗	-	-	อุทกภัย	โครงการช่วยเหลือบรรเทา สาธารณภัยผู้ประสบภัยพิบัติ กรณีฉุกเฉิน	เทศบาลนครภูเก็ต	๑๐๐,๐๐๐	-
๑๘	ราไวย์	-	อุทกภัย	โครงการฝึกทบทวนหรือฝึกอบรม สมาชิกอปพร.	เทศบาลตำบลราไวย์	๒๕๐,๐๐๐	๒๕๐,๐๐๐
๑๙	ราไวย์	-	อัคคีภัย	ฝึกอบรมประชาชนด้านการป้อง กันและระงับอัคคีภัยเบื้องต้น	เทศบาลตำบลราไวย์	๕๐,๐๐๐	๕๐,๐๐๐
๒๐	ราไวย์	-	อัคคีภัย	ฝึกอบรมหนึ่งสถานประกอบการ หนึ่งถึงดับเพลิง	เทศบาลตำบลราไวย์	๕๐,๐๐๐	๕๐,๐๐๐
๒๑	ราไวย์	-	อุทกภัย	ฝึกซ้อมอพยพในพื้นที่เสี่ยงภัย	เทศบาลตำบลราไวย์	๕๐,๐๐๐	๕๐,๐๐๐
๒๒	ราไวย์	-	อัคคีภัย	ฝึกอบรมการซ้อมแผนดับเพลิง ในอาคารสำนักงาน	เทศบาลตำบลราไวย์	๕๐,๐๐๐	๕๐,๐๐๐
๒๓	ราไวย์	-	ภัยแล้ง	โครงการป้องกันและแก้ไขปัญหา ภัยแล้ง	เทศบาลตำบลราไวย์	๑๐๐,๐๐๐	๑๐๐,๐๐๐
๒๔	ราไวย์	-	อุทกภัย	โครงการป้องกันและแก้ไขปัญหา อุทกภัย วาตภัย และดินโคลนถล่ม	เทศบาลตำบลราไวย์	๑๐๐,๐๐๐	๑๐๐,๐๐๐
๒๕	ราไวย์	-	อุบัติเหตุ ทางถนน	โครงการป้องกันและลดอุบัติเหตุ ทางถนนช่วงเทศกาล	เทศบาลตำบลราไวย์	๒๐๐,๐๐๐	๒๐๐,๐๐๐
๒๖	ราไวย์	-	อุทกภัย	อบรมหลักสูตรเจ้าพนักงาน ป้องกันและบรรเทาสาธารณภัย	เทศบาลตำบลราไวย์	๑๐๐,๐๐๐	๑๐๐,๐๐๐
๒๗	ราไวย์	-	อุบัติเหตุ ทางถนน	อบรมวินัยจราจรและรณรงค์สวม หมวกนิรภัย ๑๐๐ เปอร์เซนต์	เทศบาลตำบลราไวย์	๑๐๐,๐๐๐	๑๐๐,๐๐๐
๒๘	ราไวย์	-	ไฟป่า	โครงการอาสาสมัครพิทักษ์ไฟป่า	เทศบาลตำบลราไวย์	๕๐,๐๐๐	๕๐,๐๐๐
๒๙	ราไวย์	-	อุทกภัย	อบรมหลักสูตรการใช้วิทยุคมนาคม แบบสังเคราะห์ความถี่	เทศบาลตำบลราไวย์	๑๐๐,๐๐๐	๑๐๐,๐๐๐

ที่	อำเภอ	ตำบล	ความเสี่ยงภัย	แนวทาง/กิจกรรม โครงการ	หน่วยงาน รับผิดชอบ	งบประมาณ	
						๒๕๖๒	๒๕๖๓
๓๐	เมือง ภูเก็ต	ฉลอง	อุทกภัย	โครงการฝึกซ้อมแผนป้องกัน สาธารณภัย	เทศบาลตำบลฉลอง	๕๐,๐๐๐	๕๐,๐๐๐
๓๑		ฉลอง	ดับเพลิง	ฝึกอบรมการดับเพลิงเบื้องต้นให้ แก่นักเรียน	เทศบาลตำบลฉลอง	๒๐๐,๐๐๐	๒๐๐,๐๐๐
๓๒		ฉลอง	ดับเพลิง	ฝึกอบรมการดับเพลิงเบื้องต้นให้ พนักงานทต.ฉลอง	เทศบาลตำบลฉลอง	๒๐๐,๐๐๐	๒๐๐,๐๐๐
๓๓		ฉลอง	อุทกภัย	จัดทำสื่อประชาสัมพันธ์ด้าน สาธารณภัย	เทศบาลตำบลฉลอง	๑๐๐,๐๐๐	๑๐๐,๐๐๐
๓๔		กะรน	อุบัติเหตุ ทางถนน	โครงการป้องกันและลดอุบัติเหตุ ทางถนนช่วงเทศกาล	เทศบาลตำบลกะรน	๕๐,๐๐๐	๕๐,๐๐๐
๓๕		กะรน	ไฟฟ้า	ฝึกอบรมอาสาสมัครป้องกัน ไฟฟ้า	เทศบาลตำบลกะรน	๕๐,๐๐๐	๕๐,๐๐๐
๓๖		กะรน	อุทกภัย	โครงการช่วยเหลือผู้ประสบภัย	เทศบาลตำบลกะรน	๔๐๐,๐๐๐	๔๐๐,๐๐๐
๓๗		กะรน	อุบัติเหตุ ทางถนน	โครงการรณรงค์ให้ความรู้ความ ปลอดภัยบนท้องถนน	เทศบาลตำบลกะรน	๕๐,๐๐๐	๕๐,๐๐๐
๓๘		กะรน	ภัยทางทะเล	โครงการฝึกอบรมอาสาสมัคร กู้ภัยทางทะเล	เทศบาลตำบลกะรน	๑๕๐,๐๐๐	๑๕๐,๐๐๐
๓๙		กะรน	อุทกภัย	โครงการสนับสนุนกิจกรรม อปพร.	เทศบาลตำบลกะรน	๔๐,๐๐๐	๔๐,๐๐๐
๔๐		กะรน	อุทกภัย	โครงการฝึกซ้อมแผนอพยพ ประชาชนในพื้นที่ฯ	เทศบาลตำบลกะรน	๕๐,๐๐๐	๕๐,๐๐๐
๔๑		กะรน	อุทกภัย	โครงการอบรมเจ้าหน้าที่กู้ชีพ FR	เทศบาลตำบลกะรน	๕๐๐,๐๐๐	๕๐๐,๐๐๐
๑	กะทู้	กมลา	อัคคีภัย/น้ำท่วม สึนามิ	โครงการซ้อมแผนอพยพหนีภัย	อบต.กมลา	๑๐,๐๐๐	๑๐,๐๐๐
๒		กมลา	ภัยทางทะเล	โครงการจัดจ้างเจ้าหน้าที่รักษา ความปลอดภัยชายฝั่ง (life guard)	อบต.กมลา	๒,๓๕๑,๐๐๐	๒,๓๕๑,๐๐๐
๓		กะทู้	อุทกภัย	โครงการฝึกอบรมอาสาสมัคร ป้องกันภัยฝ่ายพลเรือน	เทศบาลเมืองกะทู้	๔๐๐,๐๐๐	๔๐๐,๐๐๐
๔		กะทู้	อุทกภัย	โครงการฝึกอบรมซ้อมแผน ป้องกันและบรรเทาสาธารณภัย	เทศบาลเมืองกะทู้	๓๐๐,๐๐๐	๓๐๐,๐๐๐
๕		กะทู้	อุบัติเหตุ ทางถนน	โครงการป้องกันและลดอุบัติเหตุ ทางถนน	เทศบาลเมืองกะทู้	๒,๐๐๐,๐๐๐	๒,๐๐๐,๐๐๐

ที่	อำเภอ	ตำบล	ความเสี่ยงภัย	แนวทาง/กิจกรรม โครงการ	หน่วยงาน รับผิดชอบ	งบประมาณ	
						๒๕๖๒	๒๕๖๓
๖	กะทู้	กะทู้	อุทกภัย	โครงการฝึกอบรมทบทวนอาสาสมัครป้องกันภัยฝ่ายพลเรือน	เทศบาลเมืองกะทู้	๔๐๐,๐๐๐	๔๐๐,๐๐๐
๗		กะทู้	อัคคีภัย	โครงการฝึกอบรมและทบทวนทดสอบสมรรถภาพร่างกายพนักงานดับเพลิง	เทศบาลเมืองกะทู้	๘๐,๐๐๐	๘๐,๐๐๐
๘		กะทู้	อุทกภัย	OTOS	เทศบาลเมืองกะทู้	๓๐๐,๐๐๐	๓๐๐,๐๐๐
๙		ป่าตอง	สึนามิ	โครงการร่ำลึกสึนามิ	เทศบาลเมืองป่าตอง	๓๐๐,๐๐๐	๓๐๐,๐๐๐
๑๐		ป่าตอง	อุบัติเหตุทางถนน	โครงการป้องกันและลดอุบัติเหตุทางถนนในช่วงเทศกาล	เทศบาลเมืองป่าตอง	๒๕๐,๐๐๐	๒๕๐,๐๐๐
๑๑		ป่าตอง	ภัยทางทะเล	โครงการวางทุ่นสำหรับกั้นเขตเล่นน้ำให้กับนักท่องเที่ยว	เทศบาลเมืองป่าตอง	๕๐๐,๐๐๐	๕๐๐,๐๐๐
๑๒		ป่าตอง	สึนามิ	โครงการฝึกซ้อมการอพยพประชาชนในพื้นที่เสี่ยงภัย	เทศบาลเมืองป่าตอง	๓๐๐,๐๐๐	๓๐๐,๐๐๐
๑๓		ป่าตอง	อุทกภัย	โครงการทบทวน อปพร.	เทศบาลเมืองป่าตอง	๕๐๐,๐๐๐	๕๐๐,๐๐๐
๑๔		ป่าตอง	อุทกภัย	โครงการ อปพร. เผ่าระวีงเหตุสาธารณภัย	เทศบาลเมืองป่าตอง	๒๐๐,๐๐๐	๒๐๐,๐๐๐
๑๕		ป่าตอง	อุทกภัย	โครงการฝึกอบรมเพิ่มพูนและพัฒนาศักยภาพเจ้าหน้าที่งานป้องกันฯ	เทศบาลเมืองป่าตอง	๓๐๐,๐๐๐	๓๐๐,๐๐๐
๑๖		ป่าตอง	อัคคีภัย	โครงการฝึกซ้อมดับเพลิงและอพยพหนีไฟ	เทศบาลเมืองป่าตอง	๑๐๐,๐๐๐	๑๐๐,๐๐๐

